



DZIENNIK URZĘDOWY

WOJEWÓDZTWA ZACHODNIOPOMORSKIEGO

Szczecin, dnia 1 września 2006 r.

Nr 95

TREŚĆ:

Poz.:

ROZPORZĄDZENIE

- 1777 – Nr 113/2006 Wojewody Zachodniopomorskiego z dnia 22 sierpnia 2006 r. w sprawie ustanowienia Planu ochrony dla Szczecińskiego Parku Krajobrazowego „Puszcza Bukowa” 13611

UCHWAŁY

- 1778 – Nr XLI/304/06 Rady Gminy w Biesiekierzu z dnia 4 sierpnia 2006 r. uchylająca uchwałę w sprawie zasad sprzedaży w formie bezprzetargowej gruntów na poprawienie warunków zagospodarowania nieruchomości przyległej 13674
- 1779 – Nr XXXVII/336/06 Rady Miejskiej w Cedyni z dnia 7 lipca 2006 r. w sprawie określenia zasad i trybu umarzania wierzytelności jednostek organizacyjnych gminy z tytułu należności pieniężnych, do których nie stosuje się przepisów ustawy - Ordynacja podatkowa oraz udzielania ulg w spłacaniu tych należności, a także wskazania organów do tego uprawnionych 13674
- 1780 – Nr XXVIII/212/2006 Rady Powiatu w Choszcznie z dnia 12 kwietnia 2006 r. w sprawie ustalenia regulaminu określającego wysokość stawek oraz szczegółowe warunki przyznawania nauczycielom dodatków: za wysługę lat, motywacyjnego, funkcyjnego oraz za warunki pracy, szczegółowe warunki obliczania i wypłacania wynagrodzenia za godziny ponadwymiarowe i godziny doraźnych zastępstw a także wysokość oraz szczegółowe zasady przyznawania i wypłacania dodatku mieszkaniowego 13676
- 1781 – Nr XXVII/208/2006 Rady Miejskiej w Człopie z dnia 28 czerwca 2006 r. zmieniająca uchwałę w sprawie regulaminu ustalenia wysokości stawek i szczegółowych warunków przyznawania nauczycielom dodatków: za wysługę lat, motywacyjnego, funkcyjnego, za warunki pracy oraz wysokość i warunki wypłacania innych składników wynagrodzenia wynikających ze stosunku pracy, szczegółowy sposób obliczania wynagrodzenia za godziny ponadwymiarowe i godziny doraźnych zastępstw, a także wysokość nauczycielskiego dodatku mieszkaniowego oraz szczegółowe zasady jego przyznawania i wypłacania 13683
- 1782 – Nr XXVII/209/2006 Rady Miejskiej w Człopie z dnia 28 czerwca 2006 r. w sprawie podziału miasta i gminy Człopa na okręgi wyborcze, ustalenia ich granic, numerów i liczby radnych wybieranych w okręgu wyborczym w wyborach do rad gmin, rad powiatów i sejmików województw 13685
- 1783 – Nr XLIV/538/06 Rady Miejskiej w Goleniowie z dnia 5 lipca 2006 r. w sprawie miejscowego planu zagospodarowania przestrzennego dla obszaru w granicach działki nr 144/120 w obrębie geodezyjnym Mosty w gminie Goleniów 13687
- 1784 – Nr XLI/280/06 Rady Gminy Gościno z dnia 20 lipca 2006 r. w sprawie miejscowego planu zagospodarowania przestrzennego dla lokalizacji elektrowni wiatrowych w części obrębów Mołtowo, Myślino i Pobłocie Małe, gminy Gościno 13794
- 1785 – Nr LIV/432/06 Rady Miejskiej w Karlinie z dnia 30 czerwca 2006 r. w sprawie podziału Gminy Karolino na okręgi wyborcze 13705
- 1786 – Nr LIV/433/06 Rady Miejskiej w Karlinie z dnia 30 czerwca 2006 r. w sprawie utworzenia obwodów głosowania na terenie Gminy Karolino 13707

(ciąg dalszy spisu treści na stronie następnej)

- 1787 – Nr LIV/434/06 Rady Miejskiej w Karlinie z dnia 30 czerwca 2006 r. w sprawie zaliczenia dróg do kategorii dróg gminnych 13708
- 1788 – Nr XXXIV/247/2006 Rady Gminy Karnice z dnia 15 lipca 2006 r. w sprawie górnych stawek opłat ponoszonych przez właścicieli nieruchomości za usługi w zakresie odbierania odpadów komunalnych oraz opróżnianie zbiorników bezodpływowych 13710
- 1789 – Nr XLV/289/06 Rady Gminy w Kobylance z dnia 27 lipca 2006 r. w sprawie ustalenia granic i numerów okręgów wyborczych, liczby radnych wybieranych w każdym okręgu ... 13710
- 1790 – Nr LIII/674/06 Rady Miejskiej w Kołobrzegu z dnia 11 lipca 2006 r. w sprawie ustalenia górnych stawek opłat ponoszonych przez właścicieli nieruchomości za usługi w zakresie usuwania i unieszkodliwiania odpadów komunalnych i nieczystości ciekłych 13711
- 1791 – Nr LIII/681/06 Rady Miejskiej w Kołobrzegu z dnia 11 lipca 2006 r. w sprawie wyłapywania bezdomnych zwierząt 13712
- 1792 – Nr LIII/682/06 Rady Miejskiej w Kołobrzegu z dnia 11 lipca 2006 r. zmieniająca uchwałę w sprawie Regulaminu utrzymania czystości i porządku na terenie Miasta Kołobrzeg 13713
- 1793 – Nr LIII/687/06 Rady Miejskiej w Kołobrzegu z dnia 11 lipca 2006 r. w sprawie utworzenia odrębnego obwodu głosowania w Domu Pomocy Społecznej 13714
- 1794 – Nr XXXIV/201/06 Rady Powiatu Pyrzyckiego z dnia 28 czerwca 2006 r. w sprawie zmiany uchwały w sprawie ustalenia okręgów wyborczych w celu przeprowadzenia wyborów do Rady Powiatu Pyrzyckiego w 2002 r. 13715
- 1795 – Nr XXX/349/06 Sejmiku Województwa Zachodniopomorskiego z dnia 19 czerwca 2006 r. w sprawie zasad gospodarowania nieruchomościami Województwa Zachodniopomorskiego 13715
- 1796 – Nr XLII/402/2006 Rady Powiatu w Stargardzie Szczecińskim z dnia 28 czerwca 2006 r. w sprawie utworzenia obszaru ograniczonego użytkowania terenu przyległego do Krajowej Spółki Cukrowej S.A. Oddział „Cukrownia Kluczewo” w Stargardzie Szczecińskim od strony ulicy Głównej 13718
- 1797 – Nr LIX/1101/06 Rady Miasta Szczecin z dnia 10 lipca 2006 r. zmieniająca uchwałę w sprawie utworzenia w Gminie - Miasto Szczecin stałych okręgów wyborczych oraz ustalenia liczby radnych wybieranych w każdym okręgu 13719
- 1798 – Nr LIX/1102/06 Rady Miasta Szczecin z dnia 10 lipca 2006 r. zmieniająca uchwałę w sprawie utworzenia na terenie Miasta - Gminy Szczecin stałych obwodów głosowania oraz ustalenia ich numerów i granic 13721
- 1799 – Nr LIX/1103/06 Rady Miasta Szczecin z dnia 10 lipca 2006 r. w sprawie utworzenia obwodów głosowania w szpitalach i zakładach pomocy społecznej oraz w areszcie śledczym 13721
- 1800 – Nr XLII/327/06 Rady Miasta Świdwin z dnia 28 lipca 2006 r. zmieniająca uchwałę w sprawie ustalenia górnych stawek opłat ponoszonych przez właścicieli nieruchomości w zakresie odbierania odpadów komunalnych lub w zakresie opróżniania zbiorników bezodpływowych i transportu nieczystości ciekłych 13723
- 1801 – Nr XLII/328/06 Rady Miasta Świdwin z dnia 28 lipca 2006 r. w sprawie ustalenia trybu i zasad przyznawania nagród i wyróżnień zawodnikom, trenerom, działaczom sportowym za osiągnięcie wysokich wyników we współzawodnictwie sportowym oraz w dziedzinie upowszechniania sportu 13723
- 1802 – Nr XLII/329/06 Rady Miasta Świdwin z dnia 28 lipca 2006 r. w sprawie ustalenia trybu i zasad przyznawania nagród i wyróżnień w dziedzinie twórczości artystycznej, upowszechniania i ochrony kultury 13725
- 1803 – Nr XLII/331/06 Rady Miasta Świdwin z dnia 28 lipca 2006 r. w sprawie szczegółowych zasad i trybu umarzania, odraczania lub rozkładania na raty spłaty należności pieniężnych, do których nie stosuje się przepisów ustawy - Ordynacja podatkowa, a także wskazania organów i osób do tego uprawnionych 13726
- 1804 – Nr LXIII/487/2006 Rady Miasta Świnoujścia z dnia 29 czerwca 2006 r. zmieniająca uchwałę w sprawie podziału Miasta Świnoujścia na obwody głosowania 13728

- 1805 – Nr LXIII/489/2006 Rady Miasta Świnoujścia z dnia 29 czerwca 2006 r. zmieniająca uchwałę w sprawie określenia liczby, granic, numerów okręgów wyborczych oraz liczby radnych wybieranych w danym okręgu w mieście Świnoujściu 13728

POROZUMIENIA

- 1806 – z dnia 5 czerwca 2006 r. zawarte pomiędzy Ministrem Kultury i Dziedzictwa Narodowego a Gminą Pyrzyce 13729
- 1807 – Nr WKiDK/16/2006 z dnia 5 maja 2006 r. Centralny Rejestr Umów Nr 2328/2006 w sprawie przyjęcia Mecenatu Miasta Szczecina nad Muzeum Narodowym w Szczecinie 13730

INFORMACJE

- 1808 – Prezesa Urzędu Regulacji Energetyki o decyzji Nr OSZ-4210-46(9)/2006/387/VII/CK/BK z dnia 18 sierpnia 2006 r. 13732
- 1809 – Prezesa Urzędu Regulacji Energetyki o decyzji Nr OSZ-4210-25(10)/2006/1272/VIII/JC z dnia 8 sierpnia 2006 r. 13738
- 1810 – Prezesa Urzędu Regulacji Energetyki o decyzji Nr OSZ-4210-43(7)/2006/246/VII/ZD z dnia 16 sierpnia 2006 r. 13744
- 1811 – Prezesa Urzędu Regulacji Energetyki o decyzji Nr WCC/31B/244/W/OSZ/2006/BS z dnia 17 sierpnia 2006 r. 13750
- 1812 – Prezesa Urzędu Regulacji Energetyki o decyzji Nr WCC/40F/167/W/OSZ/2006/JC z dnia 16 sierpnia 2006 r. 13751
- 1813 – Prezydenta Koszalina z dnia 7 sierpnia 2006 r. 13752

ZARZĄDZENIE

- 1814 – Nr 131/06 Burmistrza Gminy Police z dnia 4 sierpnia 2006 r. w sprawie określenia wymagań, jakie musi spełnić przedsiębiorca ubiegający się o uzyskanie zezwolenia na świadczenie usług w zakresie odbierania odpadów komunalnych od właścicieli nieruchomości oraz opróżniania zbiorników bezodpływowych i transportu nieczystości ciekłych na terenie gminy Police 13752

Poz. 1777

ROZPORZĄDZENIE NR 113/2006
Wojewody Zachodniopomorskiego
z dnia 22 sierpnia 2006 r.

w sprawie ustanowienia Planu ochrony dla Szczecińskiego Parku Krajobrazowego „Puszcza Bukowa”.

Na podstawie art. 19 ust. 6 ustawy z dnia 16 kwietnia 2004 r. o ochronie przyrody (Dz. U. Nr 92, poz. 880; z 2005 r. Nr 113, poz. 954 i Nr 130, poz. 1087) zarządza się, co następuje:

§ 1. Ustanawia się Plan ochrony dla Szczecińskiego Parku Krajobrazowego „Puszcza Bukowa”, stanowiący załącznik nr 1 do niniejszego rozporządzenia. Obszary działań ochronnych zaznaczono na mapie stanowiącej załącznik nr 2 do niniejszego rozporządzenia.

§ 2. Nadzór nad realizacją rozporządzenia powierza się Dyrektorowi Parków Krajobrazowych Doliny Dolnej Odry w Gryfinie.

§ 3. Rozporządzenie wchodzi w życie po upływie 14 dni od dnia jego ogłoszenia w Dzienniku Urzędowym Województwa Zachodniopomorskiego.

WOJEWODA ZACHODNIOPOMORSKI

Robert Krupowicz

Załączniki do rozporządzenia Nr 113/2006
Wojewody Zachodniopomorskiego
z dnia 22 sierpnia 2006 r. (poz. 1777)

Załącznik nr 1

Plan Ochrony dla Szczecińskiego Parku Krajobrazowego „Puszcza Bukowa”

DZIAŁ I

Cele ochrony oraz przyrodnicze, społeczne i gospodarcze uwarunkowania ich realizacji

Rozdział 1

Cele ochrony

§ 1. Ustala się następujące cele z zakresu ochrony przyrody:

1. Ochrona zasobów przyrody nieożywionej, a w szczególności:

- 1) zachowanie naturalnego zróżnicowania geomorfologicznego i siedliskowego stanowiącego swoisty element środowiska przyrodniczego i warunkującego występowanie innych walorów cennych i podlegających ochronie;
- 2) zachowanie naturalnej rzeźby terenu;
- 3) ochrona polodowcowych głazów narzutowych jako siedlisk flory epilitycznej i pamiątek geologicznych;
- 4) ochrona potencjału produkcyjnego gleb rolniczych oraz właściwości gleb leśnych;
- 5) rekultywacja terenów zdegradowanych.

2. Ochrona i poprawa jakości powietrza.

3. Ochrona zasobów i ekosystemów wodnych i bagiennych, a w szczególności:

- 1) ochrona źródeł, terenów podmokłych, procesów torfotwórczych i złóż torfu;
- 2) renaturalizacja odwodnionych torfowisk;
- 3) ochrona i odtwarzanie zasobów wód zbiorników powierzchniowych: jezior i oczek wodnych;
- 4) ochrona cieków wodnych z naturalnymi procesami kształtującymi morfologię ich dna i brzegów oraz renaturalizacja uregulowanych cieków;
- 5) racjonalne wykorzystanie wód do celów gospodarczych i rekreacyjnych;
- 6) poprawa jakości wód powierzchniowych i podziemnych.

4. Ochrona i kształtowanie ekosystemów leśnych, a w szczególności:

- 1) stosowanie proekologicznych zasad użytkowania lasów;
- 2) ochrona swoistości lasów poprzez unikanie wprowadzania gatunków obcych i przeciwdziałanie zmniejszaniu naturalnego zróżnicowania gatunkowego lasów;
- 3) unikanie powstawania wielko powierzchniowych, niezróżnicowanych wiekowo i gatunkowo drzewostanów;
- 4) uwzględnienie roli i wynikająca stąd ochrona martwych i starych drzew w ekosystemie leśnym;
- 5) sukcesywnie realizowana renaturyzacja (przebudowa) obcych i niezgodnych z siedliskiem drzewostanów.

5. Ochrona ekosystemów nieleśnych, a w szczególności:

- 1) promocja dobrej kultury rolniczej i rolnictwa ekologicznego;
- 2) utrzymywanie i propagowanie tradycyjnych form i metod użytkowania terenów rolnych, w szczególności użytków zielonych;
- 3) unikanie powstawania wielko powierzchniowych, monokulturowych upraw - ochrona i odtwarzanie miedz i zadrzewień śródpolnych;
- 4) ochrona przed przekształceniem najcenniejszych ekosystemów nieleśnych.

6. Ochrona bioróżnorodności (dążenie do zachowania lub odtworzenia możliwie dużej różnorodności charakterystycznego dla Parku świata roślinnego, grzybów i zwierząt, zakodowanej w postaci informacji genetycznej gatunków rzadkich i pospolitych wraz z ochroną różnorodności populacji poszczególnych gatunków), a w szczególności:

- 1) ochrona i rozbudowa korytarzy ekologicznych, mających kluczowe znaczenie dla wymiany genowej i zachowania powiązań ekologicznych w Parku i otulinie;
- 2) ochrona i poprawa właściwości obszarów węzłowych gwarantujących zachowanie różnorodności florystycznej i faunistycznej Parku;
- 3) ochrona różnorodności gatunkowej roślin, grzybów i zwierząt dziko żyjących oraz ich siedlisk ze szczególnym uwzględnieniem gatunków zagrożonych i kluczowych dla funkcjonowania ekosystemów;
- 4) zapobieganie i zwalczanie inwazji gatunków obcych;
- 5) reintrodukcja gatunków wymarłych.

§ 2. Ustala się następujące cele z zakresu ochrony krajobrazów:

1. Zachowanie charakterystycznych elementów krajobrazu Parku:

- 1) ograniczenie zanikania wartościowych komponentów przyrodniczych i kulturowych krajobrazu rolniczego i leśnego;
- 2) utrzymanie charakteru tradycyjnego krajobrazu rolniczego;
- 3) ograniczenie procesu przekształcenia krajobrazu otwartego (rolniczego) na tereny zainwestowane przez tworzenie zwartych układów osiedleńczych (koncentracja nowych obiektów w obrębie lub obok istniejącej zabudowy wsi);
- 4) utrzymanie krajobrazu kulturowego harmonijnego z wieloma elementami naturalnymi o wysokich walorach;
- 5) przekształcenie krajobrazu kulturowego dysharmonijnego oraz tworzenie nowych wartości.

2. Poprawa ekspozycji i promocja walorów krajobrazu naturalnego i kulturowego.

§ 3. Ustala się następujący cel z zakresu ochrony walorów kulturowych:

1. Utrzymanie, rewaloryzacja i wyeksponowanie zasobów dziedzictwa kulturowego, jego wartości materialnych i niematerialnych.

§ 4. Ustala się następujące cele gospodarcze i społeczne:

1. Harmonijny rozwój funkcji gospodarczych: rolnictwa zrównoważonego i ekologicznego, gospodarki leśnej na zasadach ekologicznych, turystyki kwalifikowanej, agroturystyki, drobnego przetwórstwa i usług.

2. Kształtowanie układu funkcjonalno-przestrzennego obszaru Parku.

3. Podnoszenie standardu życia mieszkańców Parku przy uwzględnieniu ograniczeń wynikających z konieczności ochrony przyrody i krajobrazu.

4. Wzrost poziomu świadomości ekologicznej mieszkańców.

§ 5. Ustala się następujące cele specjalne:

1. Monitoring stanu i zmian w środowisku przyrodniczym Parku.

2. Rozwój badań naukowych i dydaktyki.

Rozdział 2

Przyrodnicze, społeczne i gospodarcze uwarunkowania realizacji celów ochrony

§ 6. Określa się następujące uwarunkowania przyrodnicze realizacji celów ochrony.

1. Lokalizacja w obrębie młodoglacjalnych morenowych Wzgórz Bukowych warunkuje bogatą rzeźbę terenu.

2. Dominującym elementem krajobrazu są lasy pokrywające 74,3% jego powierzchni. Tereny rolne w formie polan śródleśnych stanowią blisko 17,8% powierzchni, wody zajmują 2,6%, drogi i osiedla pokrywają 3,8%.

3. Puszcza Bukowa wyróżnia się w skali ponadregionalnej dużą powierzchnią wyjątkowo zróżnicowanych i dobrze zachowanych lasów bukowych.

4. Stwierdzono tu 25 zespołów zaroślowych i leśnych, 15 zespołów roślinności wodnej, 38 mokradłowych, 42 zespoły muraw, łąk i okrajków oraz 30 ruderalnych i segetalnych.

5. Wśród siedlisk przyrodniczych Parku znajduje się 12 wymienionych w załączniku I Dyrektywy 92/43/EEC w sprawie ochrony siedlisk przyrodniczych oraz dzikiej fauny i flory.

6. Flora Parku wg danych z minionych dwóch wieków liczy 930 gatunków roślin naczyniowych (w tym 98 obecnie już wymarłych lub zaginionych, 150 obcego pochodzenia).

7. We florze roślin naczyniowych Parku znajdują się 84 gatunki roślin objętych ochroną, w tym 18 gatunków objętych ochroną częściową, 66 gatunków pod ochroną ścisłą. 43 gatunki z listy stwierdzonych dotychczas gatunków chronionych, wymarły na przestrzeni minionych dwóch wieków.

8. W wykazie roślin naczyniowych stwierdzonych dotychczas w Parku znajduje się 39 gatunków roślin uznanych za wymierające lub zagrożone w skali kraju (29 gatunków mających taki status już wymarło na tym obszarze) oraz 170 gatunków roślin uznanych za wymierające lub zagrożone w skali regionu (117 gatunków mających taki status już wymarło).

9. W Parku stwierdzono poza tym co najmniej 280 gatunków mszaków, 200 porostów i 320 grzybów wielkoowocnikowych. Spośród mszaków zanotowanych na terenie Parku 19 znajduje się pod ochroną częściową, a 16 pod ochroną ścisłą. Występuje tu także przynajmniej 10 gatunków grzybów objętych ochroną ścisłą i 1 pod ochroną częściową oraz 12 gatunków porostów chronionych ściśle i 1 pod ochroną częściową.

10. W Parku i jego bezpośrednim sąsiedztwie stwierdzono współcześnie występowanie przynajmniej 53 gatunków mięczaków, 692 gatunków pozostałych bezkręgowców, 27 gatunków bezszczękowców i ryb, 13 gatunków płazów, 6 gatunków gadów, 152 gatunki ptaków lęgowych i prawdopodobnie lęgowych, 43 gatunki ptaków spotykanych tylko na przelotach oraz 48 gatunków ssaków.

11. Wśród zwierząt występujących współcześnie w Parku 211 gatunków objętych jest ochroną ścisłą, a 17 gatunków ochroną częściową. Spośród gatunków objętych ochroną ścisłą, do 9 nie mają zastosowania odstępstwa od zakazów określone w rozporządzeniu MŚ, a 49 gatunków wymaga czynnej ochrony.

12. Spośród wszystkich gatunków fauny stwierdzonych współcześnie, na terenie Parku - 37 gatunków znajduje się w spisie Czerwonej listy zwierząt ginących i zagrożonych w Polsce. 19 gatunków jest wpisanych do Polskiej czerwonej księgi zwierząt.

§ 7. Określa się następujące uwarunkowania społeczne realizacji celów ochrony.

1. W granicach Parku zamieszkuje na stałe poniżej 600 osób, w ogromnej większości w 3 miejscowościach - Binowie, Dobropolu i Kołowie. Gęstość zaludnienia Parku wynosi 6 osób na 1 km².

2. W otulinie zamieszkuje 67 tys. osób z czego aż 63,5 tysiąca stanowią mieszkańcy części prawobrzeżnych osiedli Szczecina. Gęstość zaludnienia otuliny wynosi 57 osób na 1 km².

3. Wśród mieszkańców Parku dominują rolnicy indywidualni. Od kilku lat rosną związki mieszkańców ze Szczecinem - wynika to z osiedlania się coraz większej liczby osób przenoszących się z tego miasta i pracujących w Szczecinie oraz zatrudniania się mieszkańców Parku w Szczecinie.

§ 8. Określa się następujące uwarunkowania gospodarcze realizacji celów ochrony.

1. Obszar Parku pozostaje w gospodarczym wykorzystaniu.

2. Kluczową rolę odgrywa gospodarka leśna prowadzona przede wszystkim przez Nadleśnictwo Gryfino. Pozostali zarządcy lasów mają znacznie mniejszy udział w ich użytkowaniu (lasy komunalne miasta Szczecina, właściciele prywatni i lasy na gruntach Skarbu Państwa w zarządzie Zakładu Doświadczalnego w Kołbaczu).

3. Grunty rolne w przeszłości intensywnie uprawiane, obecnie w wielu miejscach są odłogowane. Grunty te często są przedmiotem obrotu na rynku nieruchomości i mimo przeznaczenia rolnego - kupowane są przez osoby planujące zabudowę letniskową lub mieszkalną. Osoby uczestniczące w obrocie nieruchomościami są często nieświadome uwarunkowań prawnych związanych z możliwością zagospodarowania gruntów z czego wynikają częste rozczarowania i konflikty. Skutkuje to presją urbanizacyjną w obrębie polan śródleśnych dotychczas o ściśle rolniczym charakterze.

4. W strukturze własności zdecydowanie dominują grunty rolników indywidualnych, grunty rolne Skarbu Państwa w zarządzie Zakładu Doświadczalnego w Kołbaczu Instytutu Zootechniki z Krakowa znajdują się w rejonie Glinnej, Dobropola i na polanie Wygon.

5. Dominuje użytkowanie orne gruntów rolnych. Przy zabudowie miejscowości oraz na większych terenach w rejonie wsi Binowo zlokalizowane są sady. W Binowie działa także gospodarstwo ogrodnicze zajmujące się produkcją roślin ozdobnych.

6. We wsi Binowo i jej okolicach istnieje najsilniej rozwinięte zaplecze obsługi dla ruchu wypoczynkowego. Zagospodarowanie w formie zabudowy letniskowej związane jest głównie z jeziorami: Binowskim, Glinną i Piaszcznikiem Wielkim. Dawne zakładowe lub ogólnodostępne ośrodki wypoczynkowe zostały zamienione w większości na osiedla prywatnych domków letniskowych. Na terenie Parku istnieje od 1999 r. pole golfowe Binowo Park. Działalność gospodarcza związana z obsługą ruchu rekreacyjnego prowadzona jest także w obrębie Parku Leśnego Zdroje w granicach miasta Szczecina.

7. W obrębie Parku brak zakładów przemysłowych. Usługi są słabo rozwinięte - głównie handel i transport.

DZIAŁ II

Identyfikacja oraz określenie sposobów eliminacji lub ograniczania istniejących i potencjalnych zagrożeń wewnętrznych i zewnętrznych oraz ich skutków.

§ 9. Zagrożenia dla środowiska przyrodniczego.

1. Rolnictwo

Identyfikacja istniejących lub potencjalnych zagrożeń	Typ	Wpływ na bioróżnorodność i krajobraz	Postulowane sposoby eliminacji lub ograniczania zagrożeń i ich skutków
1) Zaniechanie wykorzystania rolniczego gruntów ornyczych, łąk i pastwisk	W	<ul style="list-style-type: none"> • zmniejszanie się powierzchni ekosystemów otwartych (w wyniku sukcesji roślinności zarostowej i leśnej), w tym zwłaszcza łąk i pastwisk; • ustępowanie gatunków typowych dla agrocenoz oraz gatunków i siedlisk, których występowanie warunkowane jest ekstensywnym użytkowaniem łąk i pastwisk. 	<ul style="list-style-type: none"> • wdrażanie programów rolnośrodowiskowych; • wdrażanie i upowszechnianie Kodeksu dobrej praktyki rolniczej; • przywracanie rolniczych funkcji użytkowych gruntom, na których postęp sukcesji spowodował degradację, z pozostawieniem fragmentów wartościowych; • utrzymywanie ekosystemów łąkowych poprzez czynną ochronę (koszenie, wypas, itp.).
2) Tworzenie upraw wielkopowierzchniowych (zmniejszanie mozaiki upraw) oraz zajmowanie nowych terenów pod uprawy, w tym poprzez zamianę użytków zielonych na grunty orne	W, Z	<ul style="list-style-type: none"> • ograniczenie powierzchni naturalnej i półnaturalnej przyrody, w tym zanikanie zadrzewień śródpolnych, oczek wodnych i miedz; • ustępowanie gatunków towarzyszących uprawom (zarówno roślin jak i zwierząt); • izolacja siedlisk i populacji dziko żyjących wskutek przerywania sieci powiązań ekologicznych; • zmiana warunków siedliskowych wynikająca ze zwiększenia erozji; • niekorzystne zmiany warunków wodnych i topoklimatu (zwiększone parowanie gruntowe, większa siła wiatrów); • ubożenie krajobrazu rolniczego związane z ubożeniem flory segetalnej, zmniejszaniem zróżnicowania mikrosiedliskowego. 	<ul style="list-style-type: none"> • wdrażanie programów rolnośrodowiskowych; • wdrażanie i upowszechnianie Kodeksu dobrej praktyki rolniczej; • utrzymanie ekosystemów marginalnych jak: miedze, skarpy, fragmenty muraw i łąk, wilgotne zagłębienia, rowy przydrożne i pobocza z naturalną roślinnością; ochrona istniejących zadrzewień śródpolnych i oczek wodnych; • odwarzanie zniszczonych i tworzenie nowych zadrzewień i oczek wodnych oraz barier biogeochemicznych o szerokości min. 10 m wokół zagłębień terenowych; • zadrzewianie, zakrzewianie lub zadarnianie (w zależności od warunków siedliskowych oraz potrzeb ochrony walorów krajobrazowych) terenów szczególnie zagrożonych erozją.
3) Stosowanie nadmiernych dawek chemicznych środków ochrony oraz nawozów; mechanizacja rolnictwa i stosowanie wysokowydajnych, wielofunkcyjnych, ciężkich kombajnów do uprawy ziemi oraz opryskiwaczy z szerokim rozstawem ramion	W, Z	<ul style="list-style-type: none"> • zmiana warunków siedliskowych (eutrofizacja siedlisk, zwłaszcza zbiorników wód w krajobrazie rolniczym), w efekcie przekształcanie ekosystemów i ustępowanie gatunków wrażliwych; • zatrucia i zwiększona śmiertelność zwierząt na wszystkich szczeblach drabiny troficznej, z kumulacją toksyn w ciele drapieżców; • likwidacja enklaw naturalnej i półnaturalnej 	<ul style="list-style-type: none"> • wdrażanie programów rolnośrodowiskowych rekompensujących uciążliwości w uprawie ziemi spowodowanych obecnością enklaw naturalnej przyrody na polach; • wdrażanie i upowszechnianie Kodeksu dobrej praktyki rolniczej; • ograniczenie ilości stosowanych nawozów i chemicznych środków ochrony roślin do niezbędnego minimum; • ochrona istniejących zadrzewień śródpolnych, oczek wodnych i innych naturalnych nieużytków; • tworzenie lub rozszerzanie tzw. stref buforowych w sąsiedztwie

		<p>przyrody w obrębie wielkoobszarowych upraw polowych, przeszkadzających w wykonywaniu zabiegów agrotechnicznych;</p> <ul style="list-style-type: none"> • ustępowanie gatunków wrażliwych i przekształcanie siedlisk w strefie przylegającej do upraw polowych; • degradacja gleb; • ubożenie krajobrazu rolniczego związane z ubożeniem flory segetalnej, ekspansją w przestrzeni rolniczej kilku gatunków nitrofilnych roślin, zmniejszaniem różnicowania mikrosiedliskowego. 	<p>zbiorników wodnych i lasów, zwłaszcza u podnóży stoków, w miejscach intensywnych spływów wody z pól.</p>
4) Wprowadzanie nowych odmian roślin uprawnych i ras zwierząt, w tym modyfikowanych genetycznie (GMO)	W, Z	<ul style="list-style-type: none"> • zanikanie starych, tradycyjnych odmian i ras; • zawlekanie gatunków obcych i organizmów modyfikowanych genetycznie (GMO). 	<ul style="list-style-type: none"> • promowanie uprawy tradycyjnych odmian roślin i hodowli tradycyjnych ras zwierząt; • wdrażanie i upowszechnianie Kodeksu dobrej praktyki rolniczej.
5) Wielkoprzemysłowe fermy zwierząt (wysoka emisja zanieczyszczeń, produkcja odchodów zwierzęcych przekraczająca możliwości ich racjonalnego stosowania, awaryjne zrzuty gnojowicy)	W, Z	<ul style="list-style-type: none"> • zmiana warunków siedliskowych w rejonach obszarów nadmiernie nawożonych gnojowicą (eutrofizacja siedlisk) a w efekcie ustępowanie gatunków wrażliwych; • degradacja siedlisk, zwłaszcza hydrogenicznych w sytuacjach awaryjnych. 	<ul style="list-style-type: none"> • ograniczenie możliwości tworzenia nowych wielkoprzemysłowych ferm z wykluczeniem hodowli w systemie beżsiolowym na obszarze Parku; • dostosowanie obsady zwierząt do możliwości zagospodarowania powstających odchodów; • wdrażanie i upowszechnianie Kodeksu dobrej praktyki rolniczej;
6) Pobór wody do celów rolniczych	W	<ul style="list-style-type: none"> • zmiany warunków siedliskowych w wyniku zaburzenia lokalnych układów hydrologicznych, a w efekcie przekształcanie ekosystemów i ustępowanie gatunków wrażliwych. 	<ul style="list-style-type: none"> • ograniczenie możliwości poboru wód z naturalnych zbiorników wodnych w przypadku nadmiernego obniżenia poziomu wód powierzchniowych lub długotrwałych okresów suszy; • realizacja małej retencji w krajobrazie rolniczym; • ochrona oczek wodnych i mokradeł w krajobrazie rolniczym.
7) Porzucanie opakowań po nawozach i chemicznych środkach ochrony roślin; mycie sprzętu rolniczego, zwłaszcza po chemicznych środkach ochrony roślin	W	<ul style="list-style-type: none"> • zmiany warunków siedliskowych w wyniku zatruć wody i gleby, a w efekcie przekształcanie ekosystemów i ustępowanie gatunków wrażliwych; • zatrucia i zwiększona śmiertelność zwierząt na wszystkich szczeblach drabiny troficznej, z kumulacją toksyn w ciele drapieżców; 	<ul style="list-style-type: none"> • prowadzenie akcji edukacyjnych; • wdrażanie i upowszechnianie Kodeksu dobrej praktyki rolniczej; • przestrzeganie zasad postępowania z odpadami niebezpiecznymi.
8) Stosowanie sznurków z tworzyw sztucznych do wiązania siana i słomy	W, Z	<ul style="list-style-type: none"> • zwiększona śmiertelność ptaków używających siana i słomy na wysokości do gniazda (np. bocian biały i czarny) wskutek zaplątania się ptaków w sznurki. 	<ul style="list-style-type: none"> • stosowanie innych metod wiązania słomy i siana np. przy pomocy sznurków z włókien naturalnych; • usuwanie nie wykorzystywanych sznurków z pola i łąki.
9) Wypalanie łąk, ściernisk i nieużytków	W	<ul style="list-style-type: none"> • zmiany warunków siedliskowych, głównie wskutek jatwienia gleby; • ubożenie flory i fauny, zarówno organizmów żyjących na powierzchni jak i w przypowierzchniowej warstwie gleby; • zagrożenie pożarowe dla lasów i trzcinowisk. 	<ul style="list-style-type: none"> • prowadzenie akcji edukacyjnych; • egzekwowanie zakazu wypalania łąk, nieużytków i ściernisk.

2. Gospodarka wodna

1) Nadmierny pobór płytkich i głębokich wód podziemnych dla celów komunalnych i przemysłowych	W, Z	<ul style="list-style-type: none"> • zmiany warunków siedliskowych (przesuszenie siedlisk, degradacja gleb), w efekcie przekształcanie ekosystemów i ustępowanie gatunków wrażliwych; • zanikanie ekosystemów hydrogenicznych (oczka wodne, torfowiska, wilgotne łąki) i sukcesja w ich miejscu roślinności krzewiastej i drzewiastej; • ubożenie krajobrazu (wysychanie oczek wodnych i mokradel) 	<ul style="list-style-type: none"> • ograniczanie wykorzystania studni głębinowych; • dążenie do zapatrzenia miejscowości położonych w Parku i otulinie w wodę z alternatywnych zasobów; • budowa systemów małej retencji na hydrogenicznych nieużytkach rolnych i leśnych poprzez zaniechanie konserwacji rowów melioracyjnych i urządzeń drenarskich, wypylanie rowów melioracyjnych i budowę progów piętrzących.
2) Budowa hydrotechniczna cieków, w tym budowa urządzeń piętrzących i zbiorników zaporowych	W, Z	<ul style="list-style-type: none"> • utrudnienie lub uniemożliwienie przemieszczania się gatunków wędrownych (w tym zwłaszcza ryb) oraz powstawanie dla nich „pułapek ekologicznych” (np. turbiny); • zmniejszenie powierzchni naturalnych i seminaturalnych siedlisk charakterystycznych dla dolin; • zmiany warunków siedliskowych i mikroklimatycznych, a w efekcie przekształcanie ekosystemów i ustępowanie gatunków wrażliwych (np. przy zalewaniu obszarów żródliskowych); 	<ul style="list-style-type: none"> • ograniczanie zabudowy hydrotechnicznej do miejsc, dla których przeprowadzona wcześniej waloryzacja przyrodnicza nie wykaże obecności gatunków lub siedlisk podlegających ochronie i do miejsc, w których taka zabudowa jest konieczna dla zachowania bezpieczeństwa ludzi oraz mienia; • budowa przepławek przy urządzeniach piętrzących już istniejących i planowanych;
3) Melioracje odwadniające oraz brak konserwacji i obsługi urządzeń melioracyjnych warunkujących właściwe funkcjonowanie tych urządzeń	W	<ul style="list-style-type: none"> • zmiany warunków siedliskowych i mikroklimatycznych, a w efekcie przekształcanie ekosystemów i ustępowanie gatunków wrażliwych; • zanikanie ekosystemów hydrogenicznych, uruchamianie procesów sukcesyjnych, a w efekcie ustępowanie gatunków wrażliwych; • w skrajnych wypadkach całkowite zanikanie zbiorników wodnych (np. Jez. Krzekno Duże i Małe); • wzrastający deficyt wody na terenach sąsiadujących z odwadnianymi (np. rez. Trawiaста Buczyzna). 	<ul style="list-style-type: none"> • powstawanie nowych urządzeń melioracyjnych musi być poprzedzone szczegółową analizą wpływu na grunty sąsiednie; • poprawa retencji wód poprzez spowalnianie ich odpływu za pomocą progów ograniczających odpływ wody, zaniechanie konserwacji rowów melioracyjnych w rejonach, gdzie odwadnianie gruntów nie jest bezwzględnie konieczne, blokowanie odpływu wód urządzeniami drenarskimi na śródpolnych nieużytkach (oczkach wodnych, torfowiskach i mokradlach), zachowanie naturalnych cieków wodnych w niezmiennym stanie.
4) Zanieczyszczenie wód powierzchniowych i podziemnych w wyniku zrzutu nieoczyszczonych lub niedostatecznie oczyszczonych ścieków do wód i ziemi	W, Z	<ul style="list-style-type: none"> • zmiany warunków siedliskowych w wyniku przyspieszonej eutrofizacji wód, a w efekcie przekształcanie ekosystemów i ustępowanie gatunków wrażliwych; • zwiększenie śmiertelności gatunków wrażliwych na zanieczyszczenia, zwłaszcza gatunków zagrożonych, zajmujących najwyższy poziom w łańcuchu pokarmowym (bielik, 	<ul style="list-style-type: none"> • budowa systemów zbiorczej kanalizacji z we wszystkich miejscowościach Parku i jego sąsiedztwie z odprowadzeniem do wysoko sprawnych oczyszczalni ścieków; na obszarach zabudowy rozproszonej dopuszcza się stosowanie zbiorników bezodpływowych; • modernizacja istniejących oczyszczalni ścieków; • do czasu wybudowania zbiorczej kanalizacji, w miejscowościach jej, pozabawionych wdrożenie systemu kontroli

5) Zanieczyszczenie wód powierzchniowych i podziemnych w wyniku spływu powierzchniowego z pól, gospodarstw wiejskich i układów komunikacyjnych	W, Z	<p>rybołów, kania ruda i czarna, wydra);</p> <ul style="list-style-type: none"> ograniczenie rekreacyjnych walorów jezior. zmiany warunków siedliskowych w wyniku przyspieszonej eutrofizacji wód, a w efekcie przekształcanie ekosystemów i ustępowanie gatunków wrażliwych; zwiększenie śmiertelności gatunków wrażliwych na zanieczyszczenia, zwłaszcza gatunków zagrożonych, zajmujących najwyższy poziom w łańcuchu pokarmowym (bielik, rybołów, kania ruda i czarna, wydra); zatrucia organizmów zwierzęcych na wszystkich szczeblach drabiny troficznej, z maksymalną kumulacją nierozkładalnych toksyn w ciele drapieżców; ograniczenie rekreacyjnych walorów jezior. 	<p>wywozu ścieków z poszczególnych gospodarstw domowych.</p> <ul style="list-style-type: none"> utrzymanie istniejących i odbudowa zniszczonych barier biochemicznych wzdłuż brzegów cieków i zbiorników wodnych oraz wzdłuż lasów rosnących u podnóża uprawianych rolniczo stoków; utrzymanie naturalnej roślinności szuwarowej w strefie brzegowej zbiorników wodnych; dosostosowanie poziomu nawożenia do potrzeb pokarmowych roślin; wdrażanie i upowszechnianie Kodeksu dobrej praktyki rolniczej; wdrażanie i egzekwowanie zasad gospodarowania określonych w Rozporządzeniu Nr 3/2004 Dyrektora RZGW w Szczecinie z dnia 22 kwietnia 2004 roku w sprawie wprowadzenia programu działań mających na celu ograniczenie odpływu azotu ze źródeł rolniczych; uporządkowanie obejmując gospodarskich pod kątem dotrzymania norm sanitarnych i ochrony środowiska oraz poprawy estetyki.
3. Rybactwo i wędkarstwo			
1) Zarybienia	W, Z	<ul style="list-style-type: none"> Przenoszenie chorób i pasożytów, których nosicielami są ryby hodowlane (np. wirus SVC); spadek różnorodności biologicznej na poziomie gatunkowym i genetycznym (zmiany w zespołach bezkręgowców, płazów, ryb, ptaków roślinożernych i drapieżnych) wskutek zmian siedliskowych miejsc bytowania, rozrodu i żerowania zwierząt. zmiany warunków siedliskowych w wyniku eutrofizacji wód, a w efekcie przekształcanie ekosystemów i ustępowanie gatunków wrażliwych. zwiększona śmiertelność ptaków wodno-biotnych i drapieżnych zaplątujących się w żyłkach i raniących haczykami; eutrofizacja wód; dewastacja krajobrazu. zmniejszanie się populacji gatunków dziko żyjących, zwłaszcza mniej pospolitych; zaburzenia w funkcjonowaniu ekosystemów wodnych; zmniejszenie zasobności bazy żerowej dla gatunków drapieżnych (bielik, rybołów, kania ruda, kania czarna, wydra). 	<ul style="list-style-type: none"> dażenie do zarybienia materiałem pochodzącym z lokalnych zasobów gatunków rodzimych; zwiększenie nadzoru sanitarnego w odniesieniu do stosowanego narybku; eliminowanie obcych gatunków ryb.
2) Dokarmianie ryb	W	<ul style="list-style-type: none"> zmiany warunków siedliskowych w wyniku eutrofizacji wód, a w efekcie przekształcanie ekosystemów i ustępowanie gatunków wrażliwych. 	<ul style="list-style-type: none"> ograniczenie dokarmiania ryb wyłącznie do obszaru hodowlanych stawów rybnych.
3) Zaśmiecanie stanowisk wędkarskich	W	<ul style="list-style-type: none"> zwiększona śmiertelność ptaków wodno-biotnych i drapieżnych zaplątujących się w żyłkach i raniących haczykami; eutrofizacja wód; dewastacja krajobrazu. 	<ul style="list-style-type: none"> uporządkowanie sytuacji formalnej i własnościowej w zakresie stanowisk wędkarskich i kontrolowanie utrzymywania ich we właściwym stanie.
4) Nadmierna eksploatacja zasobów	W, Z	<ul style="list-style-type: none"> zmniejszanie się populacji gatunków dziko żyjących, zwłaszcza mniej pospolitych; zaburzenia w funkcjonowaniu ekosystemów wodnych; zmniejszenie zasobności bazy żerowej dla gatunków drapieżnych (bielik, rybołów, kania ruda, kania czarna, wydra). 	<ul style="list-style-type: none"> wzmoczenie nadzoru w celu wyeliminowania lub przynajmniej ograniczenia kłusownictwa; ograniczenie połowów przy użyciu elektrycznych narzędzi połowowych; na tarliskach w okresie tarła i rozwoju wylęgu ograniczenie połowów do pozyskiwania tarlaków w celach hodowlanych po uzyskaniu wymaganego prawem zezwolenia;

<ul style="list-style-type: none"> • zatybianie w miarę możliwości materiałem gatunków ryb rodzimego pochodzenia; • promowanie łowisk specjalnych dla wędkarzy na zbiornikach sztucznych w celu zmniejszenia presji na zbiorniki naturalne. 			
<ul style="list-style-type: none"> • ograniczenie możliwości budowy nowych stawów do intensywnej hodowli dymb do obszaru otuliny z zaleceniem tworzenia na nich łowisk specjalnych dla wędkarzy w celu zmniejszenia presji na zbiorniki naturalne. 	<ul style="list-style-type: none"> • zmiany warunków siedliskowych w wyniku zaburzenia lokalnych układów hydrologicznych, a w efekcie przekształcanie ekosystemów i ustępowanie gatunków wrażliwych. 	W	5) Budowa nowych stawów do intensywnej hodowli ryb
<ul style="list-style-type: none"> • integracja działań służb, w których kompetencjach leży egzekwowanie przepisów prawa w zakresie walki z kłusownictwem; • wzmoczenie nadzoru w celu wyeliminowania lub przynajmniej ograniczenia kłusownictwa. 	<ul style="list-style-type: none"> • zmniejszanie się populacji ryb, w tym populacji gatunków rzadszych; • znaczne ograniczenie bazy żerowej dla gatunków zwierząt rybożernych; • zaburzenia w funkcjonowaniu ekosystemów wodnych. 	W,Z	6) Kłusownictwo rybackie (nielegalne połowy wędkarskie, różnymi typami sieci i pułapek oraz agregatem prądotwórczym)
4. Leśnictwo			
<ul style="list-style-type: none"> • prowadzenie stałej inwentaryzacji i monitoringu gatunków wrażliwych i wykonywanie zabiegów ochrony czynnej w miarę potrzeby; • zaniechanie ingerencji w naturalne procesy przyrodnicze różnicujące strukturę drzewostanów rezerwatowych oraz w ostojach gatunków wrażliwych (ptaki drapieżne, bocian czarny, rośliny i grzyby wymagające ochrony strefowej); • zachowywanie w trakcie zabiegów gospodarczych części starych drzew aż do ich naturalnej śmierci i rozkładu z wyjątkiem sytuacji zagrażających trwałości drzewostanów; • pozostawianie w lesie drzew dziuplastych; • pozostawianie wydzielających się drzew martwych w lesie z wyjątkiem sytuacji zagrażających trwałości drzewostanów; • rozwieszanie budek lęgowych dla ptaków i nietoperzy zwłaszcza w drzewostanach młodszych klas wieku pozbawionych drzew dziuplastych; • zachowanie i kształtowanie mozaikowości struktury wiekowej drzewostanów poprzez inicjowanie jednoczesnych odnowień na mniejszych powierzchniach. 	<ul style="list-style-type: none"> • zmniejszanie zróżnicowania mikrosiedlisk na skutek eliminacji na obszarach lasów użytkowanych gospodarczo faz starzenia się i rozpadu drzewostanów (drzew sędziwych, obumierających, wyrotów i wykrotów, luk itp.), a w efekcie ubożenie struktury wiekowej i gatunkowej drzewostanów; ustępowanie gatunków wrażliwych, uzależnionych od obecności różnych faz rozwojowych drzewostanów; • eliminacja mikrosiedlisk organizmów epiksylicznych (związanych z rozkładającym się martwym drewnem); • ubożenie zróżnicowania krajobrazu leśnego – utrata charakteru puszczańskiego lasów; 	W	1) Brak dostatecznej ilości drzew obumierających i martwych w drzewostanach gospodarczych
<ul style="list-style-type: none"> • zachowanie i kształtowanie mozaikowości struktury wiekowej drzewostanów poprzez inicjowanie jednoczesnych odnowień na mniejszych powierzchniach. 	<ul style="list-style-type: none"> • ubożenie struktury wiekowej i gatunkowej drzewostanów – w efekcie zmniejszenie zróżnicowania mikrosiedliskowego i bioróżnorodności; • ułatwianie wnikania obcych, inwazyjnych gatunków runa (tzw. neofitów) na skutek prześwietlenia lub zniszczenia runa i powierzchniowych warstw gleby w trakcie prac pielęgnacyjnych (szczególnie w trakcie inicjowania odnowienia przez orkę i cięcia prześwietlające); • ubożenie zróżnicowania krajobrazu leśnego – utrata charakteru puszczańskiego lasów. 	W	2) Inicjowanie odnowień jednocześnie na dużych obszarach, co powoduje powstawanie wielkoobszarowych jednorodnych i zwartych młodników, z czasem dragowin itd.

3) Niszczenie lub uniemożliwienie wykształcania się naturalnej strefy ekotonowej na styku las-pole, las-łąka, las-woda	W, Z	<ul style="list-style-type: none"> • ułatwienie wnikania gatunków obcych; • zmiany warunków mikrosiedliskowych wewnątrz lasu; • spadek bioróżnorodności bogatych gatunkowo stref przejściowych; • zaburzenia w migracji gatunków i genów wynikające z przzerwania drożności korytarzy ekologicznych; 	<ul style="list-style-type: none"> • ochrona i kształtowanie stref ekotonowych w kierunku zabezpieczenia ekosystemów przed niekorzystnym wpływem czynników zewnętrznych i utraty walorów krajobrazowych oraz utrzymania lub poprawy drożności korytarzy ekologicznych;
4) Niezgodność drzewostanów z siedliskiem	W	<ul style="list-style-type: none"> • degradacja siedlisk; • zmiany w kompozycji florystycznej i faunistycznej ekosystemów związane z ustępowaniem gatunków charakterystycznych; • ułatwienie ekspansji gatunkom obcym w związku z zaburzeniem warunków mikrosiedliskowych; 	<ul style="list-style-type: none"> • dążenie do uzyskania zgodności składu gatunkowego drzewostanów z potencjalną roślinnością naturalną przy uwzględnieniu konieczności ochrony cennych, specyficznych dla parku zbiorowisk półnaturalnych;
5) Stosowanie chemicznych środków ochrony lasu przed owadami	W, Z	<ul style="list-style-type: none"> • zaburzenia w funkcjonowaniu ekosystemów leśnych spowodowane zmianami w sieci troficznej; • obniżenie naturalnej odporności ekosystemów leśnych; • wymieranie najbardziej wrażliwych gatunków bezkręgowców, w tym również podlegających ochronie i zwierząt owadożernych (ptaki owadożerne, nietoperze), naturalnych sprzymierzeńców w walce z owadami; 	<ul style="list-style-type: none"> • ograniczenie stosowania chemicznych środków ochrony lasu przed owadami do ekstremalnych sytuacji zagrażających trwałości drzewostanów; • preferowanie biologicznych metod ochrony lasu; • ograniczenie ewentualnych akcji odkomarzania do obszarów zabudowanych i ich bezpośredniego sąsiedztwa, terenów ośrodków wypoczynkowych i Ogrodu Dendrologicznego;
6) Hodowla selekcyjna drzew leśnych	W	<ul style="list-style-type: none"> • monotypizacja lasu, powodująca zaburzenia w funkcjonowaniu ekosystemów leśnych i utratę ich walorów krajobrazowych; • utrata różnorodności genetycznej gatunków drzew; 	<ul style="list-style-type: none"> • tolerowanie domieszek gatunków rodzimych w zbiorowiskach leśnych;
7) Realizacja zalesień	W, Z	<ul style="list-style-type: none"> • ograniczanie powierzchni ekosystemów otwartych, a w efekcie ustępowanie typowych dla nich gatunków; • ograniczenie różnorodności biologicznej i krajobrazowej; 	<ul style="list-style-type: none"> • wyłączenie z zalesień tych obszarów, dla których zalesianie spowodowałoby degradację ich walorów przyrodniczych: użytków zielonych, torfowisk, terenów podmokłych i wszelkich nieużytków naturalnych oraz skarp z roślinnością kserotermiczną;
8) Wykonywanie prac leśnych, zwłaszcza prace zrywkowe i związane z inicjowaniem odnowienia lasu (orka, spulchnianie gleby itp.)	W	<ul style="list-style-type: none"> • mechaniczne niszczenie stanowisk rzadkich gatunków powodujące zmniejszenie ich liczebności i ustępowanie; • przekształcanie warunków mikrosiedliskowych powodujące zmniejszenie ich zróżnicowania; • zwiększenie intensywności procesów erozyjnych; • ułatwienie ekspansji gatunkom obcym w związku z zaburzeniem warunków mikrosiedliskowych; 	<ul style="list-style-type: none"> • wykonywanie prac leśnych po uprzedniej weryfikacji walorów przyrodniczych powierzchni manipulacyjnych i ustaleniu warunków realizacji zabiegów leśnych minimalizujących ich wpływ na środowisko przyrodnicze (rozszerzenie zakresu konsultacji między służbami ochrony przyrody i służbami leśnymi); • obejmowanie ochroną stanowisk gatunków rzadkich i zagrożonych; • ograniczenie do niezbędnego minimum prowadzenia szlaków zrywkowych w terenie narażonym szczególnie na erozję (np. w dolinach strumieni i na stromych stokach);

			<ul style="list-style-type: none"> • zmniejszanie walorów krajobrazowych terenów leśnych (utrata charakteru puszczańskiego); 	<ul style="list-style-type: none"> • ograniczanie wruszania powierzchni gleb a w sytuacjach koniecznych pozostawianie przynajmniej rozproszonych płatów nienaruszonego runa leśnego;
5. Łowiectwo				
1) Nieprzesirzanie zasad racjonalnej gospodarki łowieckiej	W, Z	<ul style="list-style-type: none"> • zaburzenie struktury populacji (np. w wyniku nadmiernego odstrzału samców); • zaburzenie struktury ekosystemów (np. w wypadku różnic w preferencjach pozyskania określonych gatunków); • ograniczanie różnorodności genetycznej; 	<ul style="list-style-type: none"> • prowadzenie dokładnych inwentaryzacji stanu gatunków łownych; • utrzymywanie stanu zwierząt łownych zgodnego z pojemnością łowisk; • utrzymywanie właściwej struktury wiekowej i płciowej; • wdrażanie programów reintrodukcji zagrożonych rodzimych gatunków zwierząt łownych (np. kuropatwa, zajęć szarak); • redukcja liczebności zwierząt drapieżnych obcego pochodzenia (np. jenot, norka amerykańska); 	<ul style="list-style-type: none"> • integracja działań służb, w których kompetencjach leży egzekwowanie przepisów prawa; • wzmoczenie nadzoru w celu wyeliminowania lub przynajmniej ograniczenia kłusownictwa; • odstrzał psów dziedziczących i wykazujących zachowanie kłusownicze;
2) Kłusownictwo (nielegalne odstrzały, zastawianie wnyków i innych pułapek, włóczące się psy i koty)	W, Z	<ul style="list-style-type: none"> • zmniejszenie liczebności zwierząt (nie tylko łownych ale i chronionych takich jak np. wydra i bобр); • okaleczanie i płoszenie zwierząt; 	<ul style="list-style-type: none"> • zmniejszenie liczebności zwierząt (nie tylko łownych ale i chronionych takich jak np. wydra i bобр); • okaleczanie i płoszenie zwierząt; 	<ul style="list-style-type: none"> • integracja działań służb, w których kompetencjach leży egzekwowanie przepisów prawa; • wzmoczenie nadzoru w celu wyeliminowania lub przynajmniej ograniczenia kłusownictwa; • odstrzał psów dziedziczących i wykazujących zachowanie kłusownicze;
6. Działalność przemysłowa i usługowa				
1) Zanieczyszczenia powietrza pochodzące z dalekich emisji gazów i pyłów do atmosfery, w szczególności ze Szczecina, Gryfina i Schwedt	Z	<ul style="list-style-type: none"> • zmiana struktury ekosystemów w wyniku eutrofizacji i zakwaszenia siedlisk oraz pojawianie się zanieczyszczeń specyficznych, w efekcie ustępowanie gatunków wrażliwych; 	<ul style="list-style-type: none"> • zmiana struktury ekosystemów w wyniku eutrofizacji i zakwaszenia siedlisk oraz pojawianie się zanieczyszczeń specyficznych, w efekcie ustępowanie gatunków wrażliwych; 	<ul style="list-style-type: none"> • egzekwowanie zakazu lokalizacji inwestycji mogących pogorszyć stan środowiska, dla których przeprowadzona ocena oddziaływania na środowisko wykazała niekorzystny wpływ na środowisko; • modernizacja kotłowni węglowych na olejowe lub gazowe; do ogrzewania na wsiach w większym stopniu wykorzystywać proekologiczne źródła energii (słoma, zrąbki z drewna itp.) • zwiększenie kontroli w zakresie ochrony środowiska;
2) Zanieczyszczenia powietrza pochodzące ze źródeł lokalnych	W	<ul style="list-style-type: none"> • zmiana struktury ekosystemów w wyniku eutrofizacji i zakwaszenia siedlisk oraz pojawianie się zanieczyszczeń specyficznych, w efekcie ustępowanie gatunków wrażliwych; 	<ul style="list-style-type: none"> • zmiana struktury ekosystemów w wyniku eutrofizacji i zakwaszenia siedlisk oraz pojawianie się zanieczyszczeń specyficznych, w efekcie ustępowanie gatunków wrażliwych; 	<ul style="list-style-type: none"> • zwiększenie kontroli w zakresie ochrony środowiska; • egzekwowanie zakazu lokalizacji inwestycji mogących pogorszyć stan środowiska, dla których przeprowadzona ocena oddziaływania na środowisko wykazała niekorzystny wpływ na środowisko; • likwidacja punktów zrzutu ścieków i dzikich wysypisk odpadów;
3) Zanieczyszczenie środowiska w wyniku zrzutu ścieków, składowania odpadów i hałasu	W,Z	<ul style="list-style-type: none"> • zmiana struktury ekosystemów w wyniku eutrofizacji i zakwaszenia siedlisk oraz pojawianie się zanieczyszczeń specyficznych, a w efekcie ustępowanie gatunków wrażliwych; • zwiększenie śmiertelności gatunków wrażliwych na zanieczyszczenia, zwłaszcza gatunków zagrożonych, zajmujących najwyższy poziom w łańcuchu pokarmowym; • zatrucia organizmów zwierzęcych na wszystkich szczeblach drabiny troficznej, z maksymalną kumulacją nierozkładalnych toksyn w ciele drapieżców; 	<ul style="list-style-type: none"> • zmiana struktury ekosystemów w wyniku eutrofizacji i zakwaszenia siedlisk oraz pojawianie się zanieczyszczeń specyficznych, a w efekcie ustępowanie gatunków wrażliwych; • zwiększenie śmiertelności gatunków wrażliwych na zanieczyszczenia, zwłaszcza gatunków zagrożonych, zajmujących najwyższy poziom w łańcuchu pokarmowym; • zatrucia organizmów zwierzęcych na wszystkich szczeblach drabiny troficznej, z maksymalną kumulacją nierozkładalnych toksyn w ciele drapieżców; 	<ul style="list-style-type: none"> • zwiększenie kontroli w zakresie ochrony środowiska; • egzekwowanie zakazu lokalizacji inwestycji mogących pogorszyć stan środowiska, dla których przeprowadzona ocena oddziaływania na środowisko wykazała niekorzystny wpływ na środowisko; • likwidacja punktów zrzutu ścieków i dzikich wysypisk odpadów;
4) Eksploatacja złóż torfu	W, Z	<ul style="list-style-type: none"> • degradacja ekosystemów torfowiskowych; 	<ul style="list-style-type: none"> • degradacja ekosystemów torfowiskowych; 	<ul style="list-style-type: none"> • wzmoczony nadzór obszaru i egzekwowanie zakazu

		<ul style="list-style-type: none"> degradacja naturalnych siedlisk przyrodniczych występujących się na złożach torfów niskich, przejściowych i wysokich, podlegających ochronie na mocy Dyrektywy siedliskowej; degradacja krajobrazu; zmiany stosunków wodnych potęgujące degradację ekosystemów i w efekcie ustępowanie gatunków wrażliwych; 	<p>pozyskiwania torfu;</p> <ul style="list-style-type: none"> objęcie ochroną w postaci użytków ekologicznych i zespółów przyrodniczo-krajobrazowych najcenniejszych torfowisk;
5) Eksploatacja piasku i żwiru z towarzyszącym jej nielegalnym wysypywaniem odpadów i wylewaniem ścieków do wyrobisk	W, Z	<ul style="list-style-type: none"> degradacja form geomorfologicznych utworzonych z piasków i żwirów (np. ozów); degradacja krajobrazu w wyniku tworzenia hałd i wykopów; zmiany warunków siedliskowych i degradacja roślinnych zbiorowisk napiaskowych wskutek mechanicznego niszczenia; zmiany warunków siedliskowych w wyniku chemicznego skażenia gleby i w efekcie ustępowanie gatunków wrażliwych; 	<ul style="list-style-type: none"> wzmocniony nadzór obszaru i egzekwowanie zakazu pozyskiwania kopalin oraz zakazu wysypywania i wylewania odpadów; ograniczenie możliwości poboru piasku i żwiru wyłącznie do udokumentowanych złóż w granicach otuliny, w rozmiarach pozwalających na zaspokojenie tylko lokalnych potrzeb społeczności miejscowej, po uzyskaniu wymaganym prawem koncesji; rekultywacja zdegradowanych obszarów z wykluczeniem zastosowania odpadów w celu wypełnienia wyrobisk;
7. Energetyka.			
1) Budowa napowietrznych linii przesyłowych	W, Z	<ul style="list-style-type: none"> tworzenie bariery migracyjnej dla zwierząt; zagrożenie życia dla zwierząt (zwłaszcza ptaków); degradacja krajobrazu; 	<ul style="list-style-type: none"> projektowanie tras linii przesyłowych w sposób minimalizujący negatywne oddziaływanie na walory krajobrazowe i przyrodę, propagowanie przesyłu energii kablem podziemnym;
2) Budowa elektrowni wiatrowych	W, Z	<ul style="list-style-type: none"> zagrożenie życia dla zwierząt (zwłaszcza ptaków); degradacja krajobrazu; 	<ul style="list-style-type: none"> nie wskazana jest lokalizacja elektrowni wiatrowych na całym obszarze Parku; w otulinie dopuszcza się jedynie pojedyncze elektrownie wiatrowe dla potrzeb gospodarstw domowych zlokalizowane poza obszarami korytarzy ekologicznych i miejsc eksploatowanych w krajobrazie;
8. Transport			
1) Rozwój sieci drogowej	W, Z	<ul style="list-style-type: none"> zanieczyszczenie powietrza oraz odpady wzdłuż dróg i w miejscach postojowych; zmiany warunków siedliskowych w wyniku zanieczyszczeń motoryzacyjnych, w efekcie przekształcanie ekosystemów i ustępowanie gatunków wrażliwych; ginięcie zwierząt na drogach; zawlekanie obcych gatunków zwierząt i roślin; 	<ul style="list-style-type: none"> stosowanie nowoczesnych zabezpieczeń zmniejszających ryzyko kolizji pojazdów ze zwierzętami (budowa przepustów i barier naprowadzających dla zwierząt na trasach ich wzmożonej migracji); kształtowanie osłon przydrożnych w postaci pasów zieleni; utrzymanie ograniczenia dopuszczalnej prędkości na drogach gminnych i powiatowych prowadzących przez tereny leśne Parku do 40 km/godz. ; utrzymanie sieci dróg publicznych w dobrym stanie technicznym; ograniczenie budowy nowych dróg publicznych w Parku na obszarach poza zwartą zabudową miejscowości;

<ul style="list-style-type: none"> • preferowanie przebiegu tras komunikacyjnych w otulinie z dala od węzłów i korytarzy ekologicznych; 			<ul style="list-style-type: none"> • maksymalne ograniczenie zmian przeznaczenia gruntów rolnych (położonych poza miejską częścią otuliny) na cele nierolnicze; • zapobieganie „przeszterennej eksplozji osiedli ludzkich” poprzez ograniczenie możliwości wznoszenia nowej zabudowy kubaturowej do określonych obszarów zwartej zabudowy miejscowości; • przyrodnicze wzbogacanie krajobrazu; • zwiększenie zasobów przyrodniczych terenów zurbanizowanych (wodnych, leśnych, murawowych) i dążenie do połączenia ich w spójny przestrzennie system ekologiczny; • szersze stosowanie rodzimych gatunków roślin w kompozycjach zieleni terenów zurbanizowanych; • tworzenie i utrzymywanie szerokich, łagodnych stref ekotonowych między poszczególnymi płacami użytkowania ziemi oraz unikanie ostrych, skokowych zmian cech przestrzeni przyrodniczo-kulturowej; • zachowanie tradycyjnych typów zabudowy oraz układów urbanistycznych z akcentowaniem ich cech charakterystycznych; • preferowanie form nawiązujących do cech budownictwa regionalnego poprzez opracowanie standardów architektonicznych - opracowanie katalogu projektów architektonicznych dla zabudowań (mieszkalnych i gospodarskich) uwzględniających cechy regionalnego budownictwa; • identyfikacja, ochrona i przyrodnicze wzbogacanie sieci korytarzy ekologicznych; • budowa podziemnych przejść dla migrujących zwierząt; • budowa przepławek przy piętrzeniach wodnych, • ograniczenie możliwości wznoszenia nowej zabudowy kubaturowej do obszarów zwartej zabudowy miejscowości, których granice wyrysowane są na załącznikach mapowych; • ograniczenie wysokości i intensywności zabudowy na terenach otuliny bezpośrednio sąsiadujących z Parkiem; • nie wskazana jest lokalizacja nowej zabudowy kubaturowej w pasie szerokości 30 m od ściany lasu; • zwiększenie zasobów przyrodniczych terenów zurbanizowanych (wodnych, leśnych, murawowych) i dążenie do połączenia ich w spójny przestrzennie system ekologiczny; • szersze stosowanie rodzimych gatunków roślin w kompozycjach zieleni terenów zurbanizowanych;
<p>9. Gospodarka przestrzenna</p> <p>1) Zajmowanie nowych terenów otwartych pod funkcje: mieszkaniowe (osadnicze), przemysłowe i turystyczno-rekreacyjne oraz towarzyszącą im infrastrukturę na terenach wiejskich</p>	W, Z	<ul style="list-style-type: none"> • zmniejszanie ogólnej powierzchni terenów biologicznie czynnych; • zmiany warunków siedliskowych, a w efekcie przekształcanie ekosystemów i ubożenie ich składu gatunkowego; • fragmentacja ekosystemów i utrudnianie rozprzestrzeniania się gatunków w wyniku tworzenia nowych barier ekologicznych; • tworzenie warunków dla rozprzestrzeniania się obcych gatunków; • synantropizacja roślin i zwierząt; • zwiększenie presji zwierząt domowych na naturalne biocenozy; • degradacja walorów krajobrazowych; • niszczenie struktur krajobrazu wiejskiego; 	
<p>2) Krzyżowanie się tras migracji zwierząt z ciągami komunikacyjnymi, inwestycjami budowlanymi</p>	W, Z	<ul style="list-style-type: none"> • ograniczanie drożności ciągów i korytarzy ekologicznych, powodujące zwiększoną śmiertelność oraz zaburzenia w cyklach życiowych zwierząt migrujących; 	
<p>3) Urbanizacja</p>	Z	<ul style="list-style-type: none"> • zmniejszanie się ogólnej powierzchni terenów biologicznie czynnych; • zmiany warunków siedliskowych, a w efekcie przekształcanie ekosystemów i ubożenie ich składu gatunkowego; • fragmentacja ekosystemów przez sieć coraz ruchliwszych dróg i utrudnianie rozprzestrzeniania się gatunków w wyniku tworzenia nowych barier ekologicznych; • degradacja walorów krajobrazowych poprzez 	

			<p>Zaburzenie harmonijnych panoram Wzgórz Bukowych.</p> <ul style="list-style-type: none"> • dalszy wzrost presji mieszkańców dzielnic sąsiadujących z Parkiem na tereny leśne Parku, skutkujący zanikaniem ostoi zwierząt i stanowisk rzadkich gatunków roślin oraz grzybów; • wycinanie starodrzewi w strefie okrajkowej lasu z powodu zagrożeń dla zabudowy. 	<ul style="list-style-type: none"> • pozostawienie niezabudowanych szczytów wzniesień pełniących funkcje punktów widokowych.
10. Turystyka i rekreacja				
1) Istniejąca zabudowa rekreacyjna w sąsiedztwie jezior;	W,Z	<ul style="list-style-type: none"> • ograniczenie dostępności do wód i swobodnego przejścia wzdłuż brzegów; • degradacja krajobrazu; • zmiany warunków siedliskowych wskutek zanieczyszczenia wód, strefy brzegowej i okolicznych lasów, wycinania roślinności szuwarowej; • synantropizacja roślin i zwierząt; • obniżenie wartości jezior jako bazy żerowej dla gatunków zwierząt nie tolerujących obecności człowieka. 	<ul style="list-style-type: none"> • uporządkowanie gospodarki ściekowej; • egzekwowanie przepisów prawa wodnego i prawa ochrony środowiska; • nie zwiększanie ilości miejsc noclegowych w istniejących obiektach rekreacyjnych; 	
2) Niekontrolowany rozwój bazy turystycznej i rekreacyjnej, zwłaszcza tak zwanych letnich domów na obszarach cennych przyrodniczo i krajobrazowo	W,Z	<ul style="list-style-type: none"> • ograniczenie powierzchni siedlisk naturalnych i półnaturalnych; • degradacja krajobrazu, w tym także w wyniku realizacji zabudowy substandardowej; • ograniczenie dostępności do wód i swobodnego przejścia wzdłuż brzegów; • synantropizacja roślin i zwierząt; • zmiany warunków siedliskowych; 	<ul style="list-style-type: none"> • ograniczenie możliwości wznoszenia nowych obiektów budowlanych do terenów już zainwestowanych bez możliwości zwiększania ilości miejsc noclegowych w istniejących ośrodkach wypoczynkowych; 	
3) Penetracja rekreacyjno-turystyczna obszarów cennych przyrodniczo;	W,Z	<ul style="list-style-type: none"> • synantropizacja roślin i zwierząt; • płoszenie zwierząt; • zanieczyszczenie odpadami; • erozja powierzchniowa np. w rejonie jeziora Szmaragdowego; • wydeptywanie, niszczenie runa związane z intensyfikacją ruchu turystycznego i penetracją lasów w okresach masowych pojawów płodów runa leśnego, a w efekcie ustępowanie gatunków wrażliwych; • zmniejszenie liczebności populacji rzadszych jadalnych i efektywnych gatunków grzybów, roślin leczniczych i innych kwiatowych o okazałych, barwnych kwiatach; • niszczenie epifitycznych mszaków i porostów 	<ul style="list-style-type: none"> • dążenie do zmiany zachowań ludzkich poprzez systematyczną (przy każdej okazji) edukację ekologiczną społeczeństwa; • ograniczenie możliwości poruszania się po terenach cennych przyrodniczo do wyznaczonych szlaków i dróg; • promowanie turystyki kwalifikowanej na obszarze Parku, z jednoczesnym tworzeniem alternatyw dla ruchu spacerowego i wypoczynku krótkotrwałego na terenie otuliny; • egzekwowanie zakazów wynikających z prawa powszechnego oraz lokalnego; 	

4) Pobór wody do nawadniania pola golfowego w Binowie	W	<p>Z glazów narzutowych;</p> <ul style="list-style-type: none"> • zwiększenie zagrożenia pożarowego; • zmiany warunków siedliskowych w zlewni jeziora Piasecznik Wielki w wyniku zaburzenia lokalnych układów hydrologicznych, a w efekcie przekształcanie ekosystemów i ustępowanie gatunków wrziliwych 	<ul style="list-style-type: none"> • przestrzeganie warunków ewentualnego pozwolenia wodnoprawnego; • korzystanie z alternatywnych źródeł wody do nawodnień;
11. Inne			
1) Globalne zmiany klimatyczne (ocieplenie, wzrost promieniowania UV) i związane z tym anomalie pogodowe	Z	<ul style="list-style-type: none"> • zmiany warunków siedliskowych głównie wskutek niekorzystnych zmian stosunków wodnych, a w efekcie przekształcanie ekosystemów i ustępowanie gatunków wrziliwych; 	<ul style="list-style-type: none"> • przywracanie naturalnej retencji poprzez spowalnianie odpływu wód za pomocą progów ograniczających odpływ wody, zaniechanie konserwacji rowów melioracyjnych w rejonach, gdzie odwadnianie gruntów nie jest bezwzględnie konieczne, blokowanie odpływu wód urządzeniami drenarskimi na śródpolnych nieużytkach (oczkach wodnych, torfowiskach i mokradłach); • minimalizowanie emisji gazów cieplarnianych do atmosfery; • maksymalna dbałość o zachowanie i zwiększenie różnorodności na poziomie gatunkowym i genetycznym (w odniesieniu do gatunków rodzimych);
2) Globalne zmniejszanie się bioróżnorodności	Z	<ul style="list-style-type: none"> • zmiany charakterystyk niektórych elementów przyrody (np. dynamiki migracji ptaków, dynamiki wymiany genów między populacjami) 	<ul style="list-style-type: none"> • ochrona przed przetrzuceniem buntrów na cele, które mogłyby spowodować likwidację zimowisk nietoperzy; • solidne zabezpieczenie wejść do buntrów w sposób zapewniający utrzymanie sprzyjających nietoperzom warunków mikroklimatycznych;
3) Niekontrolowana penetracja rozległych poniemieckich buntrów zlokalizowanych w północno zachodniej części Parku i otuliny	W	<ul style="list-style-type: none"> • niepokojenie, wypłaszanie i zabijanie nietoperzy skupiających się w buntrach na zimowisku; • zmiany warunków mikroklimatycznych wskutek poruszenia się ludzi w okresie zimowym i używania źródeł otwartego ognia z paleniem ognisk włącznie; 	<ul style="list-style-type: none"> • zaniechanie wprowadzania obcych, inwazyjnych gatunków oraz sukcesywne usuwanie już wprowadzonych np.: drzew i krzewów (dąb czerwony, robinia akacjowa, klon jesionolistny, topole obcego pochodzenia, czeremcha amerykańska); • ograniczanie wzruszania gleby podczas inicjowania odnowień naturalnych w lasach;
4) Wprowadzanie i inwazje gatunków obcych	W,Z	<ul style="list-style-type: none"> • ubożenie rodzimej flory i fauny; • zaburzenia w funkcjonowaniu ekosystemów; • przenoszenie chorób i pasożytów; 	<ul style="list-style-type: none"> • zwiększenie obsady etatowej Służb Parków Krajobrazowych i środków na skuteczne funkcjonowanie tych Służb;
5) Niskie nakłady na ochronę przyrody i wynikające stąd niedostateczne rozpoznanie wartości przyrodniczych i zagrożeń oraz niedostateczne możliwości przeciwdziałania tym zagrożeniom	Z	<ul style="list-style-type: none"> • wpływ bardzo szeroki, obejmujący zdecydowaną większość opisanych wyżej skutków; 	<ul style="list-style-type: none"> • promowanie reklam i szyldów specjalnie zaprojektowanych i ujętych w poradniku lub katalogu; • nie dopuszczenie do umieszczania reklam na obiektach zabytkowych.
6) Lokalizacja agresywnych reklam we wsiach na budynkach i ogrodzeniach oraz wolnostojących, także poza wsiami	W, Z	<ul style="list-style-type: none"> • degradacja krajobrau zarówno przyrodniczego, jak i kulturowego. 	

W - zagrożenie wewnętrzne, Z - zagrożenie zewnętrzne

§ 10. Zagrożenia dla wartości kulturowych.

Zagrożenia	Typ	Wpływ na krajobraz	Postulowane sposoby eliminacji lub ograniczenia zagrożeń
<p>1) Podziały nieruchomości i sposób zabudowy deformujące historyczne układy przestrzenne wsi, przy jednoczesnych ubytkach tradycyjnych zagród na dawnych siedliskach</p>	W	<ul style="list-style-type: none"> degradacja krajobrazu kulturowego; 	<ul style="list-style-type: none"> uwzględnianie stref ochrony konserwatorskiej określonych w studiach uwarunkowań i kierunków zagospodarowania przestrzennego gmin do miejscowych planów zagospodarowania przestrzennego i decyzji o warunkach zabudowy; lokalizowanie nowej zabudowy w formie uzupełnień w lukach istniejących ciągów zabudowy; nie dopuszczenie do lokalizowania zabudowy rozpraszającej układ tradycyjny, zakłócającej tradycyjną linię zabudowy oraz zasłaniającej ekspozycję tradycyjnych zespołów ruralistycznych; edukacja społeczności lokalnych
<p>2) Niszczenie obiektów dóbr kultury materialnej (dewastacje, brak konserwacji, przekształcanie)</p>	W	<ul style="list-style-type: none"> degradacja krajobrazu kulturowego; zanikanie przykładów tradycyjnej regionalnej architektury 	<ul style="list-style-type: none"> ochrona obiektów poprzez uwidacznianie w planach miejscowych, obejmowanie pomników kultury materialnej ochroną poprzez wpis do rejestru zabytków lub ewidencji, systematyczna rekonstrukcja obiektów nadających się do użytkowania, zabezpieczanie obiektów przed niszczeniem, dokumentowanie w formie inwentaryzacyjnej i fotograficznej obiektów w przypadku rozbiórki, edukacja społeczności lokalnych
<p>3) Niewłaściwe przebudowy i remonty historycznych obiektów, które pociągają za sobą:</p> <ul style="list-style-type: none"> nadbudowy i deformacje pierwotnych gabarytów oraz kształtów dachów, wymianę stolarstwa okiennej i drzwiowej związanej z powiększaniem lub pomniejszaniem otworów okiennych i drzwiowych, zmianą podziałów okien, zmianą stolarstwa na plastikarkę itp., zamurowywanie otworów okiennych i drzwiowych i wybijanie nowych, a w efekcie zmianę kompozycji elewacji, ocieplanie budynków z zewnątrz z tynkowaniem konstrukcji ryglowej lub ceglanych elewacji, fragmentaryczne tynkowanie i malowanie elewacji. 	W	<ul style="list-style-type: none"> degradacja krajobrazu kulturowego; zanikanie przykładów tradycyjnej regionalnej architektury 	<p>Wprowadzenie do miejscowych planów zagospodarowania przestrzennego i decyzji o warunkach zabudowy zapisów zakazujących:</p> <ul style="list-style-type: none"> wykonywania rozbudowy i nadbudowy zmieniających drastycznie pierwotne gabaryty i bryłę obiektów, zmiany wielkości otworów okiennych i wymiany stolarstwa na nie nawiązującą do dotychczasowych podziałów, wymiany stolarstwa drzwiowej ze zmianą gabarytów otworów drzwiowych oraz wprowadzania stolarstwa drzwiowej nie harmonizującej z historycznym wyposażeniem budynku, zamurowywanie otworów okiennych i drzwiowych i wybijania nowych, ocieplania po stronie zewnętrznej budynków z elewacjami ryglowymi i z cegły licowej, posiadającymi wystrój sztukatorski, boniowanie, gzymsy i opaski, herby, napisy i inne elementy wystroju architektonicznego wzmocnienie nadzoru budowlanego i konsekwentna egzekucja sankcji dotyczących samowoli budowlanych edukacja społeczności lokalnych

4) Likwidacja historycznych ceglanych, kamiennych i drewnianych ogrodzeń z zamianą na betonowe pseudobarokowe ogrodzenia o bardzo niskich walorach estetycznych lub metalowe, nie harmonizujące z otoczeniem	W	<ul style="list-style-type: none"> • degradacja krajobrazu kulturowego; • zanikanie przykładów tradycyjnej regionalnej architektury 	<ul style="list-style-type: none"> • ochrona konserwatorska pełnych zabytkowych ogrodzeń, • wprowadzenie do miejscowych planów zagospodarowania przestrzennego i decyzji o warunkach zabudowy, zapisów zakazujących stosowania betonowych ogrodzeń od strony perzestizeni publicznych i miejsc wyeksponowanych widokowo, • opracowanie „wzornika” ogrodzeń posesji dla terenu Parku i edukacja społeczności lokalnych • edukacja społeczności lokalnych
5) Likwidacja kamiennych historycznych nawierzchni podwórek i wjazdów na teren posesji	W	<ul style="list-style-type: none"> • degradacja krajobrazu kulturowego, • zanikanie przykładów tradycyjnej regionalnej zagrody wiejskiej 	<ul style="list-style-type: none"> • ochrona konserwatorska dobrze zachowanych nawierzchni brukowanych, • edukacja społeczności lokalnych
6) Dewastacja lub likwidacja cmentarzy poewangelickich	W	<ul style="list-style-type: none"> • degradacja krajobrazu kulturowego; • zmniejszanie zasobów zieleni urządzonej 	<ul style="list-style-type: none"> • ochrona w planach miejscowych w formie stref ochrony konserwatorskiej lub terenów zieleni • pielęgnacja drzewostanów oraz zachowanych pozostałości nagrobków, alei, • uporzędkowanie zachowanych mogił lub w przypadku ich braku wykonanie mogił symbolicznej, • grodzienie i usuwanie samosiewów, • edukacja społeczności lokalnych
7) Dewastacja parków podworskich	W	<ul style="list-style-type: none"> • degradacja krajobrazu kulturowego, • zmniejszanie zasobów zieleni urządzonej 	<ul style="list-style-type: none"> • ochrona w planach miejscowych w formie terenów zieleni i parków wiejskich • pielęgnacja drzewostanów oraz zachowanych pozostałości alei, • rekompozycja założeń parkowych z wykonaniem zabiegów pielęgnacyjnych i zagospodarowania parków na cele rekreacyjne z preferencją dostępu publicznego, • edukacja społeczności lokalnych
8) Niszczenie dawnych dróg (niszczenie tradycyjnej nawierzchni brukowanej oraz zieleni przydrożnej)	W	<ul style="list-style-type: none"> • degradacja krajobrazu kulturowego, • zmniejszanie różnicowania krajobrazu, 	<ul style="list-style-type: none"> • ochrona nawierzchni dróg brukowanych między innymi poprzez nie dopuszczenie do zmiany nawierzchni (np. na asfaltową) • ochrona i kształtowanie alei przydrożnych, • edukacja społeczności lokalnych
9) Niszczenie stanowisk archeologicznych poprzez ich zabudowę lub intensywną uprawę roli, melioracje i zalesienia	W	<ul style="list-style-type: none"> • ubożenie zasobów dóbr kultury, • utrata materiału historycznego, stanowiącego świadectwo kultury minionych epok, 	<ul style="list-style-type: none"> • ochrona konserwatorska poprzez ustanawianie stref ochrony archeologicznej wprowadzonych do miejscowych planów zagospodarowania przestrzennego i decyzji o warunkach zabudowy, • popularyzacja wiedzy historycznej, historycznego nazewnictwa miejscowości i obiektów topograficznych, tradycyjnych technik budowlanych i rzemieślniczych.
10) Zanikanie tradycji kulturowej w związku z przetrwaniem ciągłości kulturowej po II wojnie światowej	W, Z	<ul style="list-style-type: none"> • ubożenie zasobów dóbr kultury, • utrata materiału historycznego, stanowiącego świadectwo kultury minionych epok, 	<ul style="list-style-type: none"> • ochrona konserwatorska poprzez ustanawianie stref ochrony archeologicznej wprowadzonych do miejscowych planów zagospodarowania przestrzennego i decyzji o warunkach zabudowy, • popularyzacja wiedzy historycznej, historycznego nazewnictwa miejscowości i obiektów topograficznych, tradycyjnych technik budowlanych i rzemieślniczych.

DZIAŁ III

Obszary realizacji działań ochronnych

§ 11. Podział Parku na obszary działań ochronnych.

1. Obszar I - obejmuje tereny podlegające najwyższej, rezerwatowej formie ochrony lub zasługujące na taką ochronę. Wydzielono w tej strefie 10 jednostek funkcyjnych:

- I/1 - Rezerwat Bukowe Zdroje im. Prof. Tadeusza Dominika,
- I/2 - Rezerwat Kołowskie Parowy im. Józefa Lewandowskiego,
- I/3 - Rezerwat Buczynowe Wąwozy im. Prof. Floriana Celińskiego,
- I/4 - Rezerwat Źródłiskowa Buczyna im. Jerzego Jackowskiego,
- I/5 - Rezerwat Trawiasta Buczyna im. Prof. Stefana Kownasa,
- I/6 - Rezerwat Zdroje,
- I/7 - Proponowany rezerwat Węglino,
- I/8 - Proponowany rezerwat Lisi Potok,
- I/9 - Proponowany rezerwat Osetno,
- I/10 - Proponowany rezerwat Jezioro Czarne.

2. Obszar II - obejmuje obszary koncentracji siedlisk szczególnie istotnych dla zachowania równowagi ekologicznej, bioróżnorodności oraz zapewniające trwałość walorów przyrodniczych Parku. Są to zarazem obszary występowania siedlisk wymienionych w załączniku I Dyrektywy 92/43/EEC w sprawie ochrony siedlisk przyrodniczych oraz dzikiej fauny i flory, stanowiące przedmiot ochrony w projektowanym specjalnym obszarze ochrony siedlisk „Wzgórza Bukowe”.

3. Obszar III - obejmuje pozostałe grunty leśne i rolne pozostawiane w gospodarczym użytkowaniu z ograniczeniami lub zakazami zmian sposobów użytkowania, zwłaszcza w zakresie możliwości zabudowy terenu.

4. Obszar IV - obejmuje tereny zwartej zabudowy miejscowości. Wydzielono w tej strefie 3 jednostki funkcyjne:

- IV/1 - Binowo,
- IV/2 - Kołowo,
- IV/3 - Dobropole.

§ 12. Zasady realizacji działań ochronnych w wydzielonych obszarach w relacji z innymi przepisami zawierającymi ustalenia ochronne.

1. Na całym obszarze Parku obowiązują ustalenia Planu. Ponadto na wydzielonych obszarach obowiązują odpowiednie ustalenia innych dokumentów planistycznych ustalających zasady ochrony:

- 1) w obszarze I obowiązują ustalenia odpowiednich Planów ochrony rezerwatów;
- 2) w obszarze II obowiązują ustalenia Planu ochrony obszaru Natura 2000. Obowiązuje zakaz podejmowania działań mogących w istotny sposób pogorszyć stan siedlisk przyrodniczych oraz siedlisk gatunków roślin i zwierząt, a także w istotny sposób wpłynąć negatywnie na gatunki, dla których ochrony został wyznaczony obszar Natura 2000 (przepis obowiązuje także w okresie przed zatwierdzeniem obszaru przez Komisję Europejską);
- 3) w obszarze IV obowiązują ustalenia planów miejscowych zagospodarowania przestrzennego.

DZIAŁ IV

Ustalenia do studiów uwarunkowań i kierunków zagospodarowania przestrzennego gmin, miejscowych planów zagospodarowania przestrzennego, planów zagospodarowania przestrzennego województw oraz innych stosownych planów, programów i decyzji administracyjnych, dotyczące eliminacji lub ograniczenia zagrożeń wewnętrznych

Rozdział 1

Ustalenia w zakresie istniejących form ochrony przyrody na obszarze Parku

§ 13. Park krajobrazowy.

1. Proponuje się wprowadzenie opisu i przebiegu granic dowiązanego do wydziałów ewidencji geodezyjnej gruntów.

2. Proponuje się przeanalizowanie następujących zmian przebiegu granic Parku:

- 1) wyłączenie fragmentu lasu w rejonie planowanej modernizacji węzła drogowego Panorama na autostradzie A-6 po wykonaniu nowego podziału ewidencyjnego. Nowy przebieg granicy powinien bieć krawędzią lasu po wykonaniu odlesień związanych z realizacją inwestycji;
- 2) włączenie fragmentu lasów, dawnej łąki i parku przy ul. Mącznej - rejon Szczecina Osiedle Bukowe (gm. Szczecin):
Wzdłuż przedłużenia ul. Poczdamskiej do wiaduktu autostrady. Na drugą stronę drogi, i dalej wzdłuż autostrady do wiaduktu nad doliną Chojnówki. Stąd po granicy gminy Szczecin w kierunku południowym;
- 3) włączenie lasów Puszczy Bukowej i oparcie granicy Parku na przedłużeniu ulicy Świętochowskiego - rejon Szczecin Kijewko (gm. Stare Czarnowo):
Od oddziału 134 Nadleśnictwa Gryfino skrajem lasu do ul. Świętochowskiego. Tą ulicą przez kompleks lasów Nadleśnictwa Gryfino do skraju lasu od strony Szczecina Płoni.
- 4) włączenie lasów Puszczy Bukowej na lewym brzegu Płoni - rejon Kołbacza (gm. Stare Czarnowo):
Lewym brzegiem rzeki Płoni do skraju gruntów leśnych Nadleśnictwa Gryfino i wzdłuż skraju tych gruntów do drogi krajowej nr 3;
- 5) włączenie malowniczego krajobrazu uprawowego w bezpośrednim sąsiedztwie Puszczy Bukowej, z licznymi zadrzewieniami - rejon Starego Czarnowa i Glinnej (gm. Stare Czarnowo):
Skrajem lasu do południowego krańca lasu w oddz. 55 Nadleśnictwa Gryfino. Między polem i nieużytkiem do drogi gruntowej łączącej drogę Stare Czarnowo-Dobropole z lasem i dalej w kierunku południowym wzdłuż tych dróg do nasypu kolejowego. Po zewnętrznej stronie nasypu do przecięcia z drogą gruntową 300 m na wschód od lasu (oddz. 61 Nadleśnictwa Gryfino). Wzdłuż drogi w kierunku południowym do skrzyżowania z prostopadłą drogą gruntową i wzdłuż niej w kierunku wschodnim do skrzyżowania dróg. Stąd wzdłuż drogi gruntowej odchodzącej w kierunku południowo-zachodnim i dalej południowym aż do drogi Będgoszcz-Glinna omijającej Jezioro Okole. Wzdłuż tej drogi w kierunku wsi Glinna do miejsca, gdzie po stronie wschodniej drogi odchodzi rów w kierunku Potoku Dobropolskiego i dalej wzdłuż tego rowu do skraju zadrzewienia nad potokiem. Wzdłuż zachodniego skraju zadrzewienia do nasypu kolejowego, a następnie po zachodniej stronie Potoku Dobropolskiego do drogi Glinna-Stare Czarnowo. Dalej wzdłuż tej drogi w kierunku zachodnim do skrzyżowania z drogą prowadzącą do osady Gliniec. Wzdłuż tej drogi do skraju lasu i dalej skrajem lasu do narożnika oddziału 221n Nadleśnictwa Gryfino. Drogą polną w kierunku Glinnej, skrajem łąk, zadrzewień i zabudowy do drogi Glinna-Kartno. Wzdłuż tej drogi do przecięcia z rowem na północ od fermy hodowlanej, stąd w kierunku zachodnim wzdłuż rowu i dalej południowym skrajem lasów i zadrzewień do drogi polnej. Drogą przecinającą Krzeknę i drogę Binowo-Żeliszawiec oraz rów. Wzdłuż drogi polnej i po skraju lasu na południe od jeziora Zgniły Grzyb;
- 6) włączenie polany otaczającej wieś Wysoka Gryfińska w sąsiedztwie Puszczy Bukowej z kompleksem łąk i zadrzewień (gm. Gryfino):
Wzdłuż drogi polnej i po skraju lasu na południe od jeziora Zgniły Grzyb. Wzdłuż rowów sąsiadujących od południa z polami uprawnymi aż do połączenia z rowem prostopadłym. Dalej wzdłuż tego rowu do drogi Żeliszawiec-Wysoka i wzdłuż tej drogi i skrajem wsi do jej północnego krańca. Stąd po zachodniej stronie zadrzewienia wzdłuż rowu biegnącego na północ aż do skraju lasu i wzdłuż tego skraju do szosy Chlebowo-Wysoka Gryfińska.

§ 14. Rezerwaty przyrody.

1. Wykaz rezerwatów przyrody:

- 1) Bukowe Zdroje im. Prof. Tadeusza Dominika - rezerwat leśny powołany zarządzeniem Ministra Leśnictwa z dnia 28 czerwca 1956 r. (obecna podstawa prawna: rozporządzenie Nr 29/2005 Wojewody Zachodniopomorskiego z dnia 24 października 2005 r. w sprawie rezerwatu przyrody „Bukowe Zdroje im. Profesora Tadeusza Dominika”);
- 2) Trawiasta Buczyna im. Prof. Stefana Kownasa - rezerwat leśny powołany zarządzeniem Ministra Leśnictwa z dnia 30 maja 1956 r. (obecna podstawa prawna: rozporządzenie Nr 27/2005 Wojewody Zachodniopomorskiego z dnia 24 października 2005 r. w sprawie rezerwatu przyrody „Trawiasta Buczyna im. Profesora Stefana Kownasa”);
- 3) Źródłiskowa Buczyna im. Jerzego Jackowskiego - rezerwat leśny powołany zarządzeniem Ministra Leśnictwa z dnia 30 maja 1956 r. (obecna podstawa prawna: rozporządzenie Nr 28/2005 Wojewody Zachodniopomorskiego z dnia 24 października 2005 r. w sprawie rezerwatu przyrody „Źródłiskowa Buczyna im. Jerzego Jackowskiego”);

- 4) Kołowskie Parowy im. Józefa Lewandowskiego - rezerwat leśny powołany zarządzeniem Ministra Leśnictwa z dnia 30 maja 1956 r. (obecna podstawa prawna: rozporządzenie Nr 31/2005 Wojewody Zachodniopomorskiego z dnia 24 października 2005 r. w sprawie rezerwatu przyrody „Kołowskie Parowy im. Józefa Lewandowskiego”);
- 5) Buczynowe Wąwozy im. Prof. Floriana Celińskiego - rezerwat leśny powołany zarządzeniem Ministra Leśnictwa z dnia 30 maja 1956 r. (obecna podstawa prawna: rozporządzenie Nr 30/2005 Wojewody Zachodniopomorskiego z dnia 24 października 2005 r. w sprawie rezerwatu przyrody „Buczynowe Wąwozy im. Profesora Floriana Celińskiego”);
- 6) Zdroje - rezerwat florystyczny powołany zarządzeniem Ministra Leśnictwa i Przemysłu Drzewnego z dnia 5 listopada 1959 r.

2. Szczegółowe zasady ochrony rezerwatów ustalają akty prawne je ustanawiające i plany ochrony rezerwatów.

3. Zaleca się utrzymanie do czasu opracowania planów ochrony rezerwatów zawieszenia stosowania zabiegów ochronnych w drzewostanach z wyjątkiem zagrożenia dla trwałości ekosystemu leśnego oraz bezpieczeństwa ludzi i mienia.

4. Zaleca się wzmocnienie granic rezerwatów poprzez:

- a) wyraźne oznakowanie granic rezerwatu (należy upowszechnić znajomość znaków malowanych na drzewach - w przypadku granicy rezerwatu pozioma, zielona linia),
- b) umieszczenie tablic z zakazami i ograniczeniami obowiązującymi na terenie rezerwatów,
- c) częste patrolowanie rezerwatu przez służby ochrony przyrody i leśne.

5. Należy ograniczyć do niezbędnego minimum składowanie drewna na drogach przecinających rezerwaty oraz wzdłuż dróg stanowiących granicę rezerwatu; w przypadkach gdy zajdzie konieczność składowania drewna w opisanych miejscach, drewno to należy w możliwie krótkim czasie wywieźć.

6. Na bieżąco należy usuwać części drzew zwalonych na drogi przecinające rezerwaty tak by nie dopuszczać do powstawania objazdów i obejść przez lasy rezerwatowe.

§ 15. Użytki ekologiczne.

1. Zgniły Grzyb - powołany uchwałą Nr XV/142/95 Rady Miasta i Gminy Gryfino z dnia 19 października 1995 r.

2. Szczegółowe zasady ochrony użytku ekologicznego określają ustanawiające akty prawne, podlegające aktualizacji wraz ze zmianami ustawy o ochronie przyrody.

§ 16. Pomniki przyrody.

1. Wykaz obiektów uznanych za pomniki przyrody zawiera tabela 3.

Tabela 3. Wykaz pomników przyrody.

Lp.	Rodzaj pomnika	Obwód w cm	Gmina	Lokalizacja	Aktualna podstawa prawna
1	jesion wyniosły	300	Stare Czarnowo	Nadleśnictwo Gryfino L.Binowo 304i	Rozporządzenie Nr 2/99 Wojewody Zachodniopomorskiego (z późn. zm.)
2	jesion wyniosły	330	Stare Czarnowo	Nadleśnictwo Gryfino L.Binowo 304i	Rozporządzenie Nr 2/99 Wojewody Zachodniopomorskiego (z późn. zm.)
3	grupa 3 buków zwyczajnych	385, 350, 375	Stare Czarnowo	Nadleśnictwo Gryfino L.Binowo 359c,f,j	Rozporządzenie Nr 2/99 Wojewody Zachodniopomorskiego (z późn. zm.)
4	grupa 16 buków zwyczajnych	305-445	Stare Czarnowo	Nadleśnictwo Gryfino L.Binowo 364c	Rozporządzenie Nr 2/99 Wojewody Zachodniopomorskiego (z późn. zm.)
5	grupa 3 dębów szypułkowych	350, 290, 450	Stare Czarnowo	Nadleśnictwo Gryfino L.Binowo,365b	Rozporządzenie Nr 2/99 Wojewody Zachodniopomorskiego (z późn. zm.)
6	grupa 2 dębów szypułkowych	330, 330	Stare Czarnowo	Nadleśnictwo Gryfino L.Binowo 365h	Rozporządzenie Nr 2/99 Wojewody Zachodniopomorskiego (z późn. zm.)
7	dąb szypułkowy	295	Stare Czarnowo	Nadleśnictwo Gryfino L.Binowo 366k	Rozporządzenie Nr 2/99 Wojewody Zachodniopomorskiego (z późn. zm.)

8	mamutowiec olbrzymi	445	Stare Czarnowo	Nadleśnictwo Gryfino L.Glinna, 222b – Ogród Dendrologiczny	Uchwała Nr XX/142/04 Rady Gminy Stare Czarnowo
9	głaz narzutowy	1100 +870	Stare Czarnowo	Nadleśnictwo Gryfino L.Glinna 207b	Uchwała Nr XX/142/04 Rady Gminy Stare Czarnowo
10	głaz narzutowy (Anna i Andrzej)	1090	Stare Czarnowo	Nadleśnictwo Gryfino L.Glinna 209a	Uchwała Nr XX/142/04 Rady Gminy Stare Czarnowo
11	głaz narzutowy (Kamień Grońskiego)	1500	Stare Czarnowo	Nadleśnictwo Gryfino L.Kłęskowo 238g	Uchwała Nr XX/142/04 Rady Gminy Stare Czarnowo
12	grupa 27 dębów szypułkowych	130-375	Stare Czarnowo	Nadleśnictwo Gryfino L.Kłęskowo 241b	Rozporządzenie Nr 2/99 Wojewody Zachodniopomorskiego (z późn. zm.)
13	Grupa 3 buków zwyczajnych	230, 200, 270	Stare Czarnowo	Nadleśnictwo Gryfino L.Kłęskowo 241b	Rozporządzenie Nr 2/99 Wojewody Zachodniopomorskiego (z późn. zm.)
14	głaz narzutowy (Szwedzki Kamień)	1200	Stare Czarnowo	Nadleśnictwo Gryfino L.Kłęskowo 251d	Uchwała Nr XX/142/04 Rady Gminy Stare Czarnowo
15	głaz narzutowy (Kamień Serce)	900	Stare Czarnowo	Nadleśnictwo Gryfino L.Kłęskowo 261a	Uchwała Nr XX/142/04 Rady Gminy Stare Czarnowo
16	dąb szypułkowy (Dąb Frater)	380	Stare Czarnowo	Nadleśnictwo Gryfino L.Kłęskowo 264a	Rozporządzenie Nr 2/99 Wojewody Zachodniopomorskiego (z późn. zm.)
17	dąb szypułkowy (Dąb Napoleona)	362	Stare Czarnowo	Nadleśnictwo Gryfino L.Osetno 27b	Uchwała Nr XX/142/04 Rady Gminy Stare Czarnowo
18	dąb szypułkowy	465	Stare Czarnowo	Nadleśnictwo Gryfino L.Osetno 34j	Uchwała Nr XX/142/04 Rady Gminy Stare Czarnowo
19	daglezcja	300	Stare Czarnowo	Nadleśnictwo Gryfino L.Osetno 115f	Rozporządzenie Nr 2/99 Wojewody Zachodniopomorskiego (z późn. zm.)
20	dąb szypułkowy (Wartownik)	410	Stare Czarnowo	Nadleśnictwo Gryfino L.Podjuchy 267f	Rozporządzenie Nr 2/99 Wojewody Zachodniopomorskiego (z późn. zm.)
21	dąb szypułkowy (Dąb Jerzy)	490	Stare Czarnowo	Nadleśnictwo Gryfino L.Śmierdnica 119j	Uchwała Nr XX/142/04 Rady Gminy Stare Czarnowo
22	dąb szypułkowy (Dąb Klubu Tatrzańskiego)	380	Stare Czarnowo	Nadleśnictwo Gryfino L.Śmierdnica 142b	Rozporządzenie Nr 2/99 Wojewody Zachodniopomorskiego (z późn. zm.)
23	2 olsze czarne (Sąsiadki)	160, 305	Stare Czarnowo	Nadleśnictwo Gryfino L.Śmierdnica 161h	Uchwała Nr XX/142/04 Rady Gminy Stare Czarnowo
24	dąb szypułkowy (Dziadek)	390	Stare Czarnowo	Nadleśnictwo Gryfino L.Śmierdnica 192g	Uchwała Nr XX/142/04 Rady Gminy Stare Czarnowo
25	dąb szypułkowy	455	Szczecin	Uroczysko Zdroje 120r	Rozporządzenie Nr 2/99 Wojewody Zachodniopomorskiego (z późn. zm.)
26	buk zwyczajny	300	Szczecin	Uroczysko Zdroje 120r	Rozporządzenie Nr 2/99 Wojewody Zachodniopomorskiego (z późn. zm.)
27	grupa 17 dębów szypułkowych z bluszczem pospolitym	80-245	Stare Czarnowo	Nadleśnictwo Gryfino L. Binowo 361a	Uchwała XXXIX/274/01 RG St. Czarnowo (z późn. zm.)
28	grupa 2 drzew (dąb szypułkowy zrosnięty z bukiem zwyczajnym)	115, 245	Stare Czarnowo	Nadleśnictwo Gryfino L. Glinna 58 b	Uchwała XXXIX/274/01 RG St. Czarnowo (z późn. zm.)
29	pojedyncze drzewo	385	Stare Czarnowo	Nadleśnictwo Gryfino L. Kłęskowo 261a	Uchwała XXXIX/274/01 RG St. Czarnowo (z późn. zm.)
30	głaz narzutowy (Głaz Krajoznawców)	1750	Stare Czarnowo	Nadleśnictwo Gryfino L. Kłęskowo 186a	Uchwała XXXIX/274/01 RG St. Czarnowo (z późn. zm.)
31	głaz narzutowy (Głaz Omszały)	980	Stare Czarnowo	Nadleśnictwo Gryfino L. Kłęskowo 250h	Uchwała XXXIX/274/01 RG St. Czarnowo (z późn. zm.)
32	głaz narzutowy (Słupi Głaz)	830	Stare Czarnowo	Nadleśnictwo Gryfino L. Kłęskowo 283a	Uchwała XXXIX/274/01 RG St. Czarnowo (z późn. zm.)

33	źródliko (helokren)	-	Stare Czarnowo	Nadleśnictwo Gryfino L. Klęskowo 300a	Uchwała XXXIX/274/01 RG St. Czarnowo (z późn. zm.)
34	źródliko (helokren)	-	Stare Czarnowo	Nadleśnictwo Gryfino L. Klęskowo 261a	Uchwała XXXIX/274/01 RG St. Czarnowo (z późn. zm.)
35	dąb szypułkowy	415	Stare Czarnowo	Nadleśnictwo Gryfino L. Kołowo 198 a	Uchwała XXXIX/274/01 RG St. Czarnowo (z późn. zm.)
36	buk zwyczajny	350	Stare Czarnowo	Nadleśnictwo Gryfino L. Kołowo 225a	Uchwała XXXIX/274/01 RG St. Czarnowo (z późn. zm.)
37	dąb szypułkowy	340	Stare Czarnowo	Nadleśnictwo Gryfino L. Kołowo 234 j	Uchwała XXXIX/274/01 RG St. Czarnowo (z późn. zm.)
38	dąb szypułkowy	425	Stare Czarnowo	Nadleśnictwo Gryfino L. Kołowo 234 j	Uchwała XXXIX/274/01 RG St. Czarnowo (z późn. zm.)
39	dąb szypułkowy	350	Stare Czarnowo	Nadleśnictwo Gryfino L. Kołowo 234 j	Uchwała XXXIX/274/01 RG St. Czarnowo (z późn. zm.)
40	głaz narzutowy (Kołyńska)	1440	Stare Czarnowo	Nadleśnictwo Gryfino L. Kołowo 347 d	Uchwała XXXIX/274/01 RG St. Czarnowo (z późn. zm.)
41	źródliko (helokren)	-	Stare Czarnowo	Nadleśnictwo Gryfino L. Kołowo 225 a	Uchwała XXXIX/274/01 RG St. Czarnowo (z późn. zm.)
42	buk zwyczajny	435	Stare Czarnowo	Nadleśnictwo Gryfino L. Osetno 16a	Uchwała XXXIX/274/01 RG St. Czarnowo (z późn. zm.)
43	dąb szypułkowy	420	Stare Czarnowo	Nadleśnictwo Gryfino L. Osetno 17f	Uchwała XXXIX/274/01 RG St. Czarnowo (z późn. zm.)
44	dąb szypułkowy	335	Stare Czarnowo	Nadleśnictwo Gryfino L. Osetno 17f	Uchwała XXXIX/274/01 RG St. Czarnowo (z późn. zm.)
45	buk zwyczajny	515	Stare Czarnowo	Nadleśnictwo Gryfino L. Osetno 17f	Uchwała XXXIX/274/01 RG St. Czarnowo (z późn. zm.)
46	źródliko (helokren)	-	Stare Czarnowo	Nadleśnictwo Gryfino L. Osetno 188 a	Uchwała XXXIX/274/01 RG St. Czarnowo (z późn. zm.)
47	głaz narzutowy (Leśny Głaz)	1560	Stare Czarnowo	Nadleśnictwo Gryfino L. Śmierdnica 156c	Uchwała XXXIX/274/01 RG St. Czarnowo (z późn. zm.)
48	źródliko (helokren)	-	Stare Czarnowo	Nadleśnictwo Gryfino L. Śmierdnica 143b	Uchwała XXXIX/274/01 RG St. Czarnowo (z późn. zm.)
49	grupa 6 żywotników (Żywotniki Mazurkiewicza)	110-205	Stare Czarnowo	Nadleśnictwo Gryfino L. Śmierdnica 127n	Uchwała XXXIX/274/01 RG St. Czarnowo (z późn. zm.)
50	grupa 6 żywotników	90-310	Stare Czarnowo	Nadleśnictwo Gryfino L. Śmierdnica 127d	Uchwała XXXIX/274/01 RG St. Czarnowo (z późn. zm.)
51	żywotnik	250	Stare Czarnowo	Nadleśnictwo Gryfino L. Śmierdnica 141a	Uchwała XXXIX/274/01 RG St. Czarnowo (z późn. zm.)
52	2 buki zwyczajne (Dwóch Wieszców)	340, 320	Stare Czarnowo	Nadleśnictwo Gryfino L. Śmierdnica 143b	Uchwała XXXIX/274/01 RG St. Czarnowo (z późn. zm.)
53	lipa drobnolistna	400	Stare Czarnowo	przy drodze między Binowem a Kołowem, dz. 137, na starym siedlisku	Uchwała XXXIX/274/01 RG St. Czarnowo (z późn. zm.)
54	lipa drobnolistna	292	Stare Czarnowo	Nadleśnictwo Gryfino L. Osetno 3g	Uchwała XXVIII/220/05 RG St. Czarnowo
55	buk zwyczajny	428	Stare Czarnowo	Nadleśnictwo Gryfino L. Osetno 3b	Uchwała XXVIII/220/05 RG St. Czarnowo
56	buk zwyczajny	397	Stare Czarnowo	Nadleśnictwo Gryfino L. Osetno 3b	Uchwała XXVIII/220/05 RG St. Czarnowo
57	dąb szypułkowy	370	Stare Czarnowo	Nadleśnictwo Gryfino L. Osetno 41h	Uchwała XXVIII/220/05 RG St. Czarnowo
58	dąb szypułkowy	415	Stare Czarnowo	Nadleśnictwo Gryfino L. Osetno 50f	Uchwała XXVIII/220/05 RG St. Czarnowo
59	buk zwyczajny	285	Stare Czarnowo	Nadleśnictwo Gryfino L. Osetno 50b	Uchwała XXVIII/220/05 RG St. Czarnowo

60	buk zwyczajny	280	Stare Czarnowo	Nadleśnictwo Gryfino L. Osetno 50b	Uchwała XXVIII/220/05 RG St. Czarnowo
61	buk zwyczajny	228	Stare Czarnowo	Nadleśnictwo Gryfino L. Osetno 50b	Uchwała XXVIII/220/05 RG St. Czarnowo
62	buk zwyczajny	395	Stare Czarnowo	Nadleśnictwo Gryfino L. Osetno 52b	Uchwała XXVIII/220/05 RG St. Czarnowo
63	buk zwyczajny	350	Stare Czarnowo	Nadleśnictwo Gryfino L. Osetno 52b	Uchwała XXVIII/220/05 RG St. Czarnowo
64	dąb bezszypułkowy zrośnięty "przyssawką" na wys. 1 m z bukiem	290+135	Stare Czarnowo	Nadleśnictwo Gryfino L. Glinna 53b	Uchwała XXVIII/220/05 RG St. Czarnowo
65	buk zwyczajny	358	Stare Czarnowo	Nadleśnictwo Gryfino L. Glinna 53b	Uchwała XXVIII/220/05 RG St. Czarnowo
66	buk zwyczajny	340	Stare Czarnowo	Nadleśnictwo Gryfino L. Glinna 219c	Uchwała XXVIII/220/05 RG St. Czarnowo
67	buk zwyczajny	340	Stare Czarnowo	Nadleśnictwo Gryfino L. Glinna 219c	Uchwała XXVIII/220/05 RG St. Czarnowo
68	buk zwyczajny	350	Stare Czarnowo	Nadleśnictwo Gryfino L. Binowo 303d	Uchwała XXVIII/220/05 RG St. Czarnowo
69	buk zwyczajny	325	Stare Czarnowo	Nadleśnictwo Gryfino L. Binowo 305i	Uchwała XXVIII/220/05 RG St. Czarnowo
70	buk zwyczajny	310	Stare Czarnowo	Nadleśnictwo Gryfino L. Binowo 305i	Uchwała XXVIII/220/05 RG St. Czarnowo
71	buk zwyczajny	355	Stare Czarnowo	Nadleśnictwo Gryfino L. Binowo 307g	Uchwała XXVIII/220/05 RG St. Czarnowo
72	daglezcja	270	Stare Czarnowo	Nadleśnictwo Gryfino L. Binowo 287g	Uchwała XXVIII/220/05 RG St. Czarnowo
73	buk zwyczajny	320	Stare Czarnowo	Nadleśnictwo Gryfino L. Binowo 321b	Uchwała XXVIII/220/05 RG St. Czarnowo
74	buk zwyczajny	315	Stare Czarnowo	Nadleśnictwo Gryfino L. Binowo 321b	Uchwała XXVIII/220/05 RG St. Czarnowo
75	buk zwyczajny	330	Stare Czarnowo	Nadleśnictwo Gryfino L. Binowo 328b	Uchwała XXVIII/220/05 RG St. Czarnowo
76	buk zwyczajny	335	Stare Czarnowo	Nadleśnictwo Gryfino L. Binowo 328b	Uchwała XXVIII/220/05 RG St. Czarnowo
77	buk zwyczajny	300	Stare Czarnowo	Nadleśnictwo Gryfino L. Binowo 328b	Uchwała XXVIII/220/05 RG St. Czarnowo
78	buk zwyczajny	387	Stare Czarnowo	Nadleśnictwo Gryfino L. Binowo 328d	Uchwała XXVIII/220/05 RG St. Czarnowo
79	buk zwyczajny	415	Stare Czarnowo	Nadleśnictwo Gryfino L. Binowo 338c	Uchwała XXVIII/220/05 RG St. Czarnowo
80	buk zwyczajny	330	Stare Czarnowo	Nadleśnictwo Gryfino L. Binowo 340a	Uchwała XXVIII/220/05 RG St. Czarnowo
81	dąb szypułkowy	350	Stare Czarnowo	Nadleśnictwo Gryfino L. Binowo 348c	Uchwała XXVIII/220/05 RG St. Czarnowo
82	dąb bezszypułkowy	410	Stare Czarnowo	Nadleśnictwo Gryfino L. Binowo 348c	Uchwała XXVIII/220/05 RG St. Czarnowo
83	buk zwyczajny	310	Stare Czarnowo	Nadleśnictwo Gryfino L. Binowo 349f	Uchwała XXVIII/220/05 RG St. Czarnowo
84	buk zwyczajny	320	Stare Czarnowo	Nadleśnictwo Gryfino L. Binowo 350c	Uchwała XXVIII/220/05 RG St. Czarnowo
85	buk zwyczajny	315	Stare Czarnowo	Nadleśnictwo Gryfino L. Binowo 350c	Uchwała XXVIII/220/05 RG St. Czarnowo
86	dąb szypułkowy	365	Stare Czarnowo	Nadleśnictwo Gryfino L. Binowo 350c	Uchwała XXVIII/220/05 RG St. Czarnowo

87	buk zwyczajny	300	Stare Czarnowo	Nadleśnictwo Gryfino L. Binowo 355d	Uchwała XXVIII/220/05 RG St. Czarnowo
88	buk zwyczajny	313	Stare Czarnowo	Nadleśnictwo Gryfino L. Binowo 358l	Uchwała XXVIII/220/05 RG St. Czarnowo
89	buk zwyczajny	315	Stare Czarnowo	Nadleśnictwo Gryfino L. Binowo 364b	Uchwała XXVIII/220/05 RG St. Czarnowo
90	dąb szypułkowy	370	Stare Czarnowo	Nadleśnictwo Gryfino L. Kołowo 202h	Uchwała XXVIII/220/05 RG St. Czarnowo
91	buk zwyczajny	325	Stare Czarnowo	Nadleśnictwo Gryfino L. Kołowo 218f	Uchwała XXVIII/220/05 RG St. Czarnowo
92	dąb szypułkowy	385	Stare Czarnowo	Nadleśnictwo Gryfino L. Kołowo 347d	Uchwała XXVIII/220/05 RG St. Czarnowo
93	buk zwyczajny, Trojak	505	Stare Czarnowo	Nadleśnictwo Gryfino L. Kołowo 347d	Uchwała XXVIII/220/05 RG St. Czarnowo
94	buk zwyczajny	330	Stare Czarnowo	Nadleśnictwo Gryfino L. Kołowo 347d	Uchwała XXVIII/220/05 RG St. Czarnowo
95	buk zwyczajny	326	Stare Czarnowo	Nadleśnictwo Gryfino L. Kołowo 347d	Uchwała XXVIII/220/05 RG St. Czarnowo
96	buk zwyczajny	330	Stare Czarnowo	Nadleśnictwo Gryfino L. Kołowo 347d	Uchwała XXVIII/220/05 RG St. Czarnowo
97	dąb szypułkowy	370	Stare Czarnowo	Nadleśnictwo Gryfino L. Kłęskowo 113c	Uchwała XXVIII/220/05 RG St. Czarnowo
98	dąb szypułkowy z bluszczem	Db 325 Bl 45	Stare Czarnowo	Nadleśnictwo Gryfino L. Kłęskowo 138a	Uchwała XXVIII/220/05 RG St. Czarnowo
99	buk zwyczajny	390	Stare Czarnowo	Nadleśnictwo Gryfino L. Kłęskowo 138a	Uchwała XXVIII/220/05 RG St. Czarnowo
100	buk zwyczajny	420	Stare Czarnowo	Nadleśnictwo Gryfino L. Kłęskowo 135a	Uchwała XXVIII/220/05 RG St. Czarnowo
101	lipa holenderska Lipa Pokoju	155	Stare Czarnowo	Nadleśnictwo Gryfino L. Kłęskowo 186a	Uchwała XXVIII/220/05 RG St. Czarnowo
102	buk zwyczajny	340	Stare Czarnowo	Nadleśnictwo Gryfino L. Kłęskowo 240a	Uchwała XXVIII/220/05 RG St. Czarnowo
103	dąb szypułkowy	410	Stare Czarnowo	Nadleśnictwo Gryfino L. Kłęskowo 240a	Uchwała XXVIII/220/05 RG St. Czarnowo
104	dąb szypułkowy	380	Stare Czarnowo	Nadleśnictwo Gryfino L. Kłęskowo 240a	Uchwała XXVIII/220/05 RG St. Czarnowo
105	buk zwyczajny	330	Stare Czarnowo	Nadleśnictwo Gryfino L. Kłęskowo 241a	Uchwała XXVIII/220/05 RG St. Czarnowo
106	buk zwyczajny	330	Stare Czarnowo	Nadleśnictwo Gryfino L. Kłęskowo 261a	Uchwała XXVIII/220/05 RG St. Czarnowo
107	buk zwyczajny	305	Stare Czarnowo	Nadleśnictwo Gryfino L. Kłęskowo 263c	Uchwała XXVIII/220/05 RG St. Czarnowo
108	dąb szypułkowy	380	Stare Czarnowo	Nadleśnictwo Gryfino L. Kłęskowo 285c	Uchwała XXVIII/220/05 RG St. Czarnowo
109	buk zwyczajny odm. czerwonołistna	350	Stare Czarnowo	Nadleśnictwo Gryfino L. Śmierdnica 127b	Uchwała XXVIII/220/05 RG St. Czarnowo
110	buk zwyczajny	320	Stare Czarnowo	Nadleśnictwo Gryfino L. Śmierdnica 120a	Uchwała XXVIII/220/05 RG St. Czarnowo
111	buk zwyczajny	310	Stare Czarnowo	Nadleśnictwo Gryfino L. Podjuchy 332g	Uchwała XXVIII/220/05 RG St. Czarnowo
112	dąb szypułkowy	375	Stare Czarnowo	Żeliszewiec dz. 253, w dolinie Krzekny przy ujściu z jeziora Glinna	Uchwała XXVIII/220/05 RG St. Czarnowo

2. Szczegółowe zasady ochrony pomników przyrody określają ustanawiające je akty prawne.

Rozdział 2**Ustalenia w zakresie projektowanych i proponowanych form ochrony przyrody na obszarze Parku****§ 17. Proponowane rezerваты przyrody.**

1. Zmiany w sieci rezerwatów przyrody wynikać powinny z realizacji zarówno celów związanych z ochroną walorów przyrodniczych jak i z uwarunkowań związanych z wykorzystaniem gospodarczym lasów Parku. Z tego powodu realizacja zmian w sieci rezerwatów wymaga ścisłego współdziałania z zarządcą lasu.

2. Proponowane wskazania lokalizacji terenów zasługujących na ochronę rezerwatową wynikają z koncepcji zagęszczenia sieci powierzchni znajdujących się pod ochroną rezerwatową. Zagęszczenie sieci rezerwatów zwiększa szanse ochrony naturalnych elementów środowiska puszczańskiego. Przyjmuje się, że dla skutecznej ochrony nowo wyznaczone rezerваты leśne winny mieć minimum 50 ha powierzchni. Odstępstwo od tej zasady, ze względu na uwarunkowania lokalne, dotyczy jedynie proponowanego rezerwatu wodno-leśnego Jezioro Czarne.

3. Wykaz obiektów zasługujących ze względów przyrodniczych na ochronę rezerwatową:

- a) Węglino (gm. Stare Czarnowo) - rezerwat leśno-torfowiskowo-wodny obejmujący ochroną Jezioro Węglino z przyległym torfowiskiem mszarnym oraz otaczającymi je buczynami (oddz. 341a, 342a, b, c, d, 348k, 349a, b, c, 350a Nadleśnictwa Gryfino) o powierzchni ok. 68 ha;
- b) Lisi Potok (gm. Stare Czarnowo) - rezerwat leśny chroniący buczyny, łęgi i obszary źródliskowe w środkowej części pasma Wzgórz Bukowych (oddz. 181, 182, 183 Nadleśnictwa Gryfino) o powierzchni ok. 65 ha;
- c) Osetno (gm. Stare Czarnowo) - rezerwat leśny, ważna ostoja ptaków rzadkich i zagrożonych (np. bielik, kania ruda, muchołówka mała), obszar źródliskowy, lasy bukowe w Nadleśnictwie Gryfino (oddz.: 36a (na zachód od drogi), c (na południe od drogi), d (na południe od drogi), 37 b1 (na południe od drogi), 41f, 42, 44, 45a, 46a (na wschód od drogi), b, c (na wschód od drogi) o powierzchni około 112 ha;
- d) Jezioro Czarne (gm. Stare Czarnowo) - rezerwat wodny obejmujący ochroną Jezioro Czarne z najbliższym otoczeniem; ważna ostoja wyjątkowo licznie tu występującej szczeżui wielkiej i raka szlachetnego, rewir łęgowej kani rudej oraz bociana czarnego (oddz.: 216a, b, c, 215a, b Nadleśnictwa Gryfino) o powierzchni około 20 ha.

4. Do czasu utworzenia rezerwatów zaleca się:

- a) utrzymanie dotychczasowego sposobu użytkowania terenu,
- b) nie wprowadzanie obcych geograficznie gatunków drzew i krzewów,
- c) nie dokonywanie odwodnień.

§ 18. Proponowane użytki ekologiczne.

1. Wykaz obiektów proponowanych do ochrony w formie użytków ekologicznych zawiera tabela 4.

Tabela 4. Wykaz proponowanych użytków ekologicznych w granicach Parku.

Lp.	Lokalizacja	Obiekt	Zalecenia
1	Oddział 5a, a1, a2, a3, L. Osetno, Nadleśnictwa Gryfino (gm. Stare Czarnowo)	łozowisko, śródleśna łąka	ograniczyć odpływ wody, łąkę wykaszać 1 raz w ciągu roku
2	oddział 33f, L. Osetno, Nadleśnictwa Gryfino (gm. Stare Czarnowo)	torfowisko mszarne	chronić przed osuszaniem, w miarę potrzeby usuwać brzozy
3	oddział 34f, k, L. Osetno, Nadleśnictwa Gryfino (gm. Stare Czarnowo)	torfowisko mszarne	chronić przed osuszaniem, w miarę potrzeby usuwać brzozy
4	oddział 59g L. Glinna, Nadleśnictwa Gryfino (gm. Stare Czarnowo)	mokradło	chronić przed osuszaniem
5	oddział 61c L. Glinna, Nadleśnictwa Gryfino (gm. Stare Czarnowo)	torfowisko mszarne	chronić przed osuszaniem, w miarę potrzeby usuwać brzozy
6	oddział 127o L. Śmierdnica Nadleśnictwa Gryfino (gm. Stare Czarnowo)	oczko wodne	chronić przed osuszaniem

7	oddział 170f, 171c L. Osetno, Nadleśnictwa Gryfino (gm. Stare Czarnowo)	mokradło z torfowiskiem mszarnym	chronić przed osuszaniem, w miarę potrzeby usuwać brzozy
8	oddział 193c L. Kołowo, Nadleśnictwa Gryfino (gm. Stare Czarnowo)	torfowisko mszarne	chronić przed osuszaniem, w miarę potrzeby usuwać brzozy
9	oddział 194i, I L. Kołowo, Nadleśnictwa Gryfino (gm. Stare Czarnowo)	mokradło	chronić przed osuszaniem
10	oddział 197b, c L. Glinna, Nadleśnictwa Gryfino (gm. Stare Czarnowo)	mokradło	chronić przed osuszaniem
11	oddział 206 f L. Glinna, Nadleśnictwa Gryfino (gm. Stare Czarnowo)	oczko wodne	chronić przed osuszaniem
12	oddział 338b L. Binowo Nadleśnictwa Gryfino (gm. Stare Czarnowo)	torfowisko mszarne	chronić przed osuszaniem, w miarę potrzeby usuwać brzozy
13	oddział 339i, j L. Binowo Nadleśnictwa Gryfino (gm. Stare Czarnowo)	oczko wodne	chronić przed osuszaniem i wzrostem stopnia eutrofizacji
14	oddział 350d L. Binowo, Nadleśnictwo Gryfino (gm. Stare Czarnowo)	oczko wodne z łożowiskiem	chronić przed osuszaniem
15	oddział 360 f, h, i L. Binowo, Nadleśnictwo Gryfino (gm. Stare Czarnowo)	mokradło i oczko wodne	chronić przed osuszaniem
16	oddział 361c, 362c L. Binowo, Nadleśnictwo Gryfino (gm. Stare Czarnowo)	oczko wodne z łożowiskiem	chronić przed osuszaniem
17	oddział 362i L. Binowo, Nadleśnictwo Gryfino (gm. Stare Czarnowo)	oczko wodne z łożowiskiem	chronić przed osuszaniem
18	Między ul. Palmirską i zabudowaniami przy ul. Śremskiej (gm. Szczecin)	ciepłolubne murawy i zarośla oraz świetlisty las	chronić przed zarastaniem krzewami i drzewami
19	0,5 km na północny wschód od Binowa (gm. Stare Czarnowo)	oczko wodne	rozszerzyć pas buforowy
20	Binowo 100 m na zachód od drogi do Żeliszawca (gm. Stare Czarnowo)	mokradło, oczko wodne i podmokły ols	chronić przed odwodnieniem
21	300 m na zachód od drogi Binowo – Żeliszawiec (gm. Stare Czarnowo)	mokradło	rozpoznać możliwości zablokowania odpływu wody drenami
22	1,9 km na południe od Binowa (gm. Stare Czarnowo)	oczko wodne z łożowiskiem	rozważyć możliwość podniesienia poziomu wody
23	1 km na południe od Binowa (gm. Stare Czarnowo)	oczko wodne z łożowiskiem	rozszerzyć pas buforowy
24	0,5 km na wschód od Kołowa (gm. Stare Czarnowo)	oczko wodne	poszerzyć pas buforowy, chronić przed odpływem wody
25	0,4 km na północny zachód od Kołowa (gm. Stare Czarnowo)	torfowisko mszarne „Niedźwiedzie Błoto“	chronić przed osuszaniem, w miarę potrzeby usuwać brzozy
26	0,2 km na południowy wschód od Kołowa (gm. Stare Czarnowo)	torfowisko mszarne	chronić przed osuszaniem, w miarę potrzeby usuwać brzozy
27	0,3 km na wschód od Dobropola (gm. Stare Czarnowo)	torfowisko mszarne	nie udrażniać odpływu wody
28	0,5 km na południowy zachód od Dobropola (gm. Stare Czarnowo)	mokradło	nie udrażniać odpływu wody
29	0,6 km na południe od Dobropola (gm. Stare Czarnowo)	oczko śródpolne, zadrzewienie dębowo-brzozowe oraz murawa ciepłolubna	rozważyć możliwość podniesienia poziomu wody
30	skarpa nad jeziorem Binowskim w Binowie (gm. Stare Czarnowo)	ciepłolubne murawy i czyźnie	przewodzą monitoring populacji roślin przywiązanych do ekosystemów nieleśnych i w razie ich zagrożenia nadmiernym rozwojem drzew i krzewów – usuwać drzewa i krzewy
31	skarpa na zachód od drogi między Żeliszawcem i Binowem na wysokości ośrodków wypoczynkowych nad jeziorem Glinna (gm. Stare Czarnowo)	ciepłolubne murawy i czyźnie	przewodzą monitoring populacji roślin przywiązanych do ekosystemów nieleśnych i w razie ich zagrożenia nadmiernym rozwojem drzew i krzewów – usuwać drzewa i krzewy
32	pagórki przy skrzyżowaniu dróg z Żeliszawca do Binowa i Zgniłego Grzyba (gm. Stare Czarnowo)	ciepłolubne murawy i czyźnie	przewodzą monitoring populacji roślin przywiązanych do ekosystemów nieleśnych i w razie ich zagrożenia nadmiernym rozwojem drzew i krzewów – usuwać drzewa i krzewy

§ 19. Proponowane stanowisko dokumentacyjne.

1. Jezioro Szmaragdowe (gm. Szczecin) - pozostałość dawnej kopalni kredy z zachowanymi fragmentami porwań kredowych na ścianach wyrobiska i Jeziorem Szmaragdowym w miejscu wyrobiska.

§ 20. Proponowany zespół przyrodniczo-krajobrazowy:

1. Glinna (gm. Stare Czarnowo) - obszar położony jest częściowo w Parku a częściowo w otulinie, między miejscowościami: Binowo, Żeliszewiec i Glinna. Kompleks połączonych ze sobą jezior polodowcowych otoczony krajobrazem rolniczym z licznymi zadrzewieniami. Zaleca się: podniesienie poziomu wody w miejscach odwodnionych w przeszłości, po uprzedniej szczegółowej analizie hydrologicznej i biocenotycznej, odtworzenie lub poszerzenie pasa buforowego pomiędzy gruntami ornymi a zbiornikami wodnymi, nieużytkami i rezerwatem „Źródłisko-wa Buczyzna”, rozwój pasm zadrzewień.

§ 21. Proponowane pomniki przyrody.

1. Wykaz obiektów proponowanych do objęcia ochroną w formie pomnika przyrody zawiera tabela 5.

Tabela 5. Wykaz proponowanych pomników przyrody.

Lp.	Rodzaj pomnika	Gmina	Miejscowość	Adres szczegółowy	Obwód w cm
DRZEWA					
1	dąb szypułkowy	Szczecin	Szczecin-Zdroje	Park Leśny Zdroje, oddz. 120k	380
2	buk zwyczajny	Szczecin	Szczecin-Zdroje	Park Leśny Zdroje, oddz. 120k	265
3	buk zwyczajny	Szczecin	Szczecin-Zdroje	Park Leśny Zdroje, za Grotą	350
4	buk zwyczajny	Szczecin	Szczecin-Zdroje	Park Leśny Zdroje, za Grotą	400
GŁAZY NARZUTOWE					
5	głaz narzutowy (Głaz w Utracie, Spodek, Ukryty)	Stare Czarnowo	Nadleśnictwo Gryfino	Leśnictwo Śmierdnica, 173a	1280
6	głaz narzutowy (Zbójnicki głaz)	Stare Czarnowo	Nadleśnictwo Gryfino	Leśnictwo Śmierdnica, 126a	1120
7	głaz narzutowy (Słupieniec)	Stare Czarnowo	Nadleśnictwo Gryfino	Leśnictwo Kłęskowo, 281a	1040
8	głaz narzutowy	Stare Czarnowo	Nadleśnictwo Gryfino	Leśnictwo Kołowo, 230a	990
9	głaz narzutowy	Stare Czarnowo	Nadleśnictwo Gryfino	Leśnictwo Śmierdnica, 157a	970
10	głaz narzutowy	Stare Czarnowo	Nadleśnictwo Gryfino	Leśnictwo Śmierdnica, 180a	920
11	głaz narzutowy	Stare Czarnowo	Nadleśnictwo Gryfino	Leśnictwo Śmierdnica, 126a	910
12	głaz narzutowy	Stare Czarnowo	Nadleśnictwo Gryfino	Leśnictwo Kołowo, 225a	851
13	głaz narzutowy	Stare Czarnowo	Nadleśnictwo Gryfino	Leśnictwo Glinna, 211c	840
14	głaz narzutowy	Stare Czarnowo	Nadleśnictwo Gryfino	Leśnictwo Kłęskowo, 186a	800
15	głaz narzutowy (Antoni)	Stare Czarnowo	Nadleśnictwo Gryfino	Leśnictwo Kłęskowo, 168b	800

§ 22. Projektowane i proponowane obszary Natura 2000.

1. Zaprojektowano lub zaproponowano utworzenie następujących obszarów chronionych w ramach programu Natura 2000:

- 1) proponowany obszar specjalnej ochrony ptaków „Wzgórza Bukowe” - ze względu na znaczenie tego obszaru jako ostoi ważnej dla ptaków drapieżnych oraz licznych innych gatunków, których ochrona jest konieczna w skali Unii Europejskiej (np. wyjątkowo duże zagęszczenie muchołówki małej);
- 2) projektowany specjalny obszar ochrony siedlisk „Wzgórza Bukowe” (kod obszaru PLH 320020) - obszar wydzielony ze względu na występowanie zróżnicowanych (12) siedlisk przyrodniczych i siedlisk przynajmniej 8 gatunków zwierząt, które w świetle przepisów Unii Europejskiej wymagają wprowadzenia ochrony w formie obszaru Natura 2000.

§ 23. Ogólne zasady konstruowania sieci obszarów chronionych.

1. Szczegółowe zasady i cele ochrony dla proponowanych w § 15-20 obszarów chronionych określone zostaną w aktach prawnych o ich ustanowieniu, z uwzględnieniem aktualnych warunków i potrzeb ochrony.

2. Dopuszcza się możliwość objęcia ochroną wyżej wymienionych obiektów w innych formach niż proponowane.

3. Dopuszcza się możliwość wyznaczenia innych obiektów do objęcia ochroną niż wymienione, jeśli wystąpią okoliczności wskazujące na potrzebę dodatkowej ochrony, jak np.: konieczność ochrony zagrożonych siedlisk przyrodniczych lub siedlisk zagrożonych roślin i zwierząt.

4. Dopuszcza się możliwość rezygnacji z obejmowania ochroną wymienionych obiektów, jeśli wystąpią okoliczności wskazujące na niecelowość podejmowania działań ochronnych, w związku z utratą walorów przyrodniczych lub brakiem środków finansowych na wykup gruntów, których właściciele nie zgadzają się na wprowadzenie ochrony.

Rozdział 3 Ustalenia w zakresie ochrony czynnej gatunków oraz siedlisk przyrodniczych i rekultywacji terenów zdegradowanych

§ 24. Sposoby ochrony gatunków roślin dziko występujących.

1. Wykaz zalecanych zabiegów ochrony czynnej in situ w stosunku do zagrożonych gatunków roślin zawiera tabela 6.

Tabela 6. Wykaz zalecanych zabiegów ochrony czynnej in situ w stosunku do zagrożonych gatunków roślin

Lp.	Nazwa	Lokalizacja	Zalecenia
1	Pajęcznica liliowata	zbcze w Nadl. Gryfino oddz. 277n	Zaleca się cięcia odslaniające runo na ekspozycję słoneczną. Zaleca się monitoring populacji i w sytuacji nadmiernego rozwoju zarośli i drzew – powtarzanie cięć odslaniających. Zaleca się odstraszenie zwierzyny płowej przy użyciu odpowiednich środków chemicznych.
2	Goryczka krzyżowa	Gm. Szczecin, Źdroje między Skórczą Górą i torami kolejowymi	Zaleca się monitoring populacji i w sytuacji nadmiernego rozwoju zarośli i drzew – wykonywanie cięć odslaniających. Rozważyć możliwość wykaszania lub wypasania roślinności łąkowej.
3	Lilia złotogłów	Gm. Stare Czarnowo Nadl. Gryfino oddz. 69a, na skraju lasu	Zaleca się wyłączenie drzewostanu w promieniu 30 m od stanowiska z użytkowania gospodarczego i zabezpieczanie stanowiska lilii podczas prac leśnych w sąsiedztwie. Zaleca się odstraszenie zwierzyny płowej przy użyciu odpowiednich środków chemicznych.
4	Jarząb brekinia	gm. Stare Czarnowo, Nadl. Gryfino oddz. 238, 239, 246, 252	Zaleca się monitoring populacji i w sytuacji nadmiernego rozwoju sąsiednich drzew i zagłuszania okazów brekinii – wykonywanie cięć odslaniających.

2. Zaleca się realizację monitoringu wszystkich gatunków zagrożonych roślin na terenie Parku i podejmowanie zabiegów ochrony czynnej w sytuacjach zagrożenia trwałości ich populacji.

3. Zaleca się ochronę ex situ części populacji gatunków wyżej wymienionych roślin. Po namnożeniu zaleca się ich reintrodukcję na stanowiska historyczne w obrębie Parku, jednak z wyłączeniem rezerwatów przyrody.

4. Ustala się następujące warunki realizacji ochrony ex situ:

- 1) pozyskanie materiału do hodowli nie może spowodować uszczerbku dla dzikiej populacji z wyjątkiem sytuacji, gdy stanowisko jest nieodwołalnie zagrożone bezpośrednim i nagłym oddziaływaniem człowieka wykluczającym przetrwanie dzikiej populacji;
- 2) nie należy podejmować ochrony ex situ nie mając dostatecznej pewności o jej skuteczności (nie mając zagwarantowanych środków, odpowiedniego miejsca, wiedzy o biologii i ekologii ratowanego gatunku).

5. Zaleca się reintrodukcję na teren Parku następujących gatunków:

- 1) śledziennica naprzeciwlistna z najbliższego stanowiska pomorskiego (z Rudna koło Połczyna Źdroju). Zaleca się reintrodukcję do dużego kompleksu źródłiskowego, chronionego w formie pomnika przyrody, ale znajdującego się poza rezerwatem (np. Nadl. Gryfino oddz. 180a, 225a, 301a).

5. Zaleca się także reintrodukcję pozostałych gatunków roślin wymarłych na terenie Parku pod następującymi warunkami:

- 1) zachowały się warunki siedliskowe, które pozwalają na odtworzenie populacji gatunku wymarłego;
- 2) źródłem populacji reintrodukowanej jest populacja możliwie bliska geograficznie.

§ 25. Sposoby ochrony gatunków zwierząt dziko występujących.

1. Ustalanie stref ostoje, miejsc rozrodu lub regularnego przebywania dla gatunków, których ostoje stwierdzono w Parku (np.: orlik krzykliwy, bielik, kania ruda, bocian czarny, nietoperze - zimowiska).

2. Prowadzenie inwentaryzacji i monitoringu wszystkich gatunków zagrożonych zwierząt na terenie Parku i podejmowanie zabiegów ochrony czynnej w sytuacjach zagrożenia trwałości ich populacji.

3. Zasilanie populacji naturalnych przez wprowadzanie osobników z hodowli ex situ (np. popielica, sokół wędrowny).

4. Przenoszenie zwierząt ze stanowisk zagrożonych na inne, bezpieczniejsze stanowisko.

5. Prowadzenie edukacji różnych grup społeczeństwa oraz właściwych służb w zakresie rozpoznawania gatunków chronionych, ich znaczenia w środowisku i sposobów ochrony.

6. Zaleca się wykonywanie zabiegów ochronnych utrzymujących właściwy stan siedlisk zwierząt należących do gatunków wymagających prowadzenia zabiegów ochrony czynnej według ustaleń tabeli 7.

Tabela 7. Wykaz gatunków zwierząt występujących w Parku i wymagających prowadzenia ochrony czynnej wg rozporządzenia Ministra Środowiska z dnia 28 września 2004 r. w sprawie gatunków dziko występujących zwierząt objętych ochroną (nie uwzględniono gatunków ptaków rzadko zalatujących).

Lp.	Nazwa polska	Siedlisko	Działania ochronne
1	Ciołek matowy	lasy liściaste i mieszane starszych klas wieku (powyżej 100 lat)	dbałość o dostateczną ilość mikrosiedlisk poprzez pozostawianie fragmentów starych drzewostanów, zwiększenie powierzchni rezerwatów przyrody w drzewostanach bukowych, drzew dziuplastych, martwych i próchniejących w lasach gospodarczych, propagowanie biologicznych metod walki z owadami leśnymi
2	Jelonek rogacz		
3	Dzięcioł średni		
4	Dzięcioł czarny		
5	Bielik	lasy liściaste i mieszane starszych klas wieku (powyżej 120 lat), jeziora, stawy rybne	dbałość o prowadzenie skutecznej ochrony strefowej, zabezpieczenie fragmentów starych drzewostanów jako potencjalnych miejsc gniazdowania, ochrona jezior przed nadmiernym wykorzystaniem rybackim, kłusownictwem, zabudową stref brzegowych i presją rekreacyjną, likwidacja nielegalnych pomostów nad jeziorami, redukcja liczebności kruka
6	Kania ruda		
7	Orlik krzykliwy	lasy liściaste i mieszane starszych klas wieku (powyżej 100 lat), mokradła, wilgotne łąki, ekstensywny krajobraz rolniczy	dbałość o prowadzenie skutecznej ochrony strefowej, zabezpieczenie fragmentów starych drzewostanów jako potencjalnych miejsc gniazdowania, odtwarzanie siedlisk mokradłowych, wykaszanie łąk, redukcja liczebności kruka
8	Bocian czarny		
9	Samotnik	lasy, mokradła	odtworzenie siedlisk mokradłowych w lasach, wyłączenie z gospodarki leśnej fragmentów podmokłych olsów
10	Gągoł	jeziora i oczka wodne śródlądowe lub otoczone pasem zadrzewień	utrzymywanie wysokiego poziomu wód w śródlądowych oczkach wodnych, wyłączenie z gospodarczego użytkowania lasów i zadrzewień nadwodnych, budowa i instalowanie sztucznych dziupli (skrzynek lęgowych), likwidacja nielegalnych pomostów nad jeziorami, ograniczenie możliwości rekreacyjnego wykorzystania jezior
11	Szczeżuja wielka	jeziora o stosunkowo niskiej trofii	likwidacja punktów zrzutu ścieków, odtwarzanie stref buforowych wokół jezior, ograniczenie rekreacyjnego wykorzystania jezior, wprowadzenie ograniczenia połowu ryb za pomocą sieci ciągnionych i agregatów prądotwórczych (np. Jezioro Piasecznik Wielki), objęcie ochroną rezerwatową największego stanowiska w Jeziorze Czarnym
12	Rybitwa czarna	eutroficzne jeziora,	ograniczenie rekreacyjnego wykorzystania jezior, wprowadzenie ograniczenia połowu ryb za pomocą sieci ciągnionych i agregatów prądotwórczych, likwidacja nielegalnych pomostów nad jeziorami
13	Rybitwa rzeczna		
14	Cyranka	jeziora, oczka wodne, mokradła	odtworzenie oczek wodnych, jezior i mokradeł poprzez spowolnienie odpływu wód, budowa sztucznych wysp, ograniczenie rekreacyjnego wykorzystania jezior, likwidacja nielegalnych pomostów nad jeziorami

15	Błotniak stawowy	jeziora eutroficzne, mokradła, łąki	ograniczenie rekreacyjnego wykorzystania jezior, likwidacja nielegalnych pomostów nad jeziorami, odtwarzanie mokradeł
16	Bączek	eutroficzne jeziora i mokradła	poprzez spowolnienie odpływu wód, propagowanie metod gospodarki ekstensywnej i programów rolnośrodowiskowych
17	Bocian biały	ekstensywny krajobraz rolniczy z wilgotnymi łąkami i trwałymi użytkami zielonymi	propagowanie metod gospodarki ekstensywnej i programów rolnośrodowiskowych, podnoszenie poziomu wód na łąkach i mokradłach, wykaszanie łąk, oczyszczanie gniazd z zalegających sznurków, budowa platform gniazdowych na dachach budynków i słupach
18	Derkacz		propagowanie metod gospodarki ekstensywnej i programów rolnośrodowiskowych, podnoszenie poziomu wód na łąkach i mokradłach, opóźnianie terminu koszenia łąk, stosowanie wyplaszaczy, koszenie „od środka”, pozostawianie niekoszonych fragmentów łąk, ograniczenie liczebności ssaków drapieżnych (lis, jenot, wałęsające się psy i koty)
19	Żuraw	śródleśne i śródpolne oczka wodne i mokradła	ochrona cieków wodnych przed regulacją
20	Zimorodek	strome brzegi wód płynących	propagowanie metod gospodarki ekstensywnej i programów rolnośrodowiskowych, opóźnianie terminu koszenia łąk, ograniczenie liczebności ssaków drapieżnych (lis, jenot, wałęsające się psy i koty)
21	Kszyk	wilgotne łąki	odtworzenie oczek wodnych, jezior i mokradeł poprzez spowolnienie odpływu wód, budowa nowych zbiorników wodnych w miejscach o niskiej wartości przyrodniczej, propagowanie metod gospodarki ekstensywnej i programów rolnośrodowiskowych, budowa przepustów z płótkami naprowadzającymi pod drogami o dużym natężeniu ruchu w miejscach krzyżowania się dróg z intensywnymi trasami sezonowych wędrówek
22	Czajka	wilgotne łąki	
23	Kumak nizinny	oczka wodne, mokradła, ekstensywny krajobraz rolniczy	
24	Ropucha szara		
25	Rzekotka drzewna		
26	Grzebiuszka ziemna		
27	Żaba moczarowa		
28	Żaba wodna		
29	Żaba jeziorkowa		
30	Żaba trawna		
31	Traszka grzebieniasta		
32	Traszka zwyczajna		
33	Żmija zygzakowata		ekstensywny krajobraz rolniczy z wilgotnymi łąkami i trwałymi użytkami zielonymi
34	Pustułka	ekstensywny krajobraz rolniczy, siedliska antropogeniczne	propagowanie metod gospodarki ekstensywnej i programów rolnośrodowiskowych
35	Dzięcioł zielony	ekstensywny krajobraz rolniczy	propagowanie metod gospodarki ekstensywnej, utrzymywanie zadrzewień śródpolnych i zakładanie nowych
36	Płomykówka	ekstensywny krajobraz rolniczy, siedliska antropogeniczne	propagowanie metod gospodarki ekstensywnej, utrzymywanie zadrzewień śródpolnych i zakładanie nowych, pozostawianie otworów w budynkach umożliwiających budowę gniazd we wnętrzu, zakładanie skrzyń lęgowych
37	Jeź wschodni	ekstensywny krajobraz rolniczy, lasy, siedliska antropogeniczne	propagowanie metod gospodarki ekstensywnej, utrzymywanie zadrzewień śródpolnych i zakładanie nowych, pozostawianie w wiejskich ogrodach i sadach fragmentów nie zagospodarowanych, przyzm liści i stosów gałęzi
38	Jeź zachodni	ekstensywny krajobraz rolniczy, lasy, siedliska antropogeniczne	
39	Mopek	siedliska antropogeniczne, zwłaszcza budowle podziemne, lasy, ekstensywny krajobraz rolniczy	zabezpieczanie zimowych schronień nietoperzy przed penetracją ludzką (np. w gm. Szczecin: poniemieckie bunkry nad jeziorem Szmaragdowym, przy ul. Poległych, na Wzgórzu Akademickim, przy ul. Warsztatowej), rozwieszanie w lasach niższych klas wieku, drewnianych lub trocinobetonowych budek jako letnich schronień dla nietoperzy, ograniczenie chemicznych metod walki z owadami, pozostawianie otworów w budynkach wykorzystywanych przez nietoperze zarówno jako miejsca rozrodu, jak i zimowania
40	Mroczek późny		
41	Nocek łydkowłosy		
42	Nocek rudy		
43	Nocek duży		
44	Nocek Natterera		
45	Borowiec wielki		
46	Karlik większy		
47	Karlik mały		
48	Gacek brunatny		
49	Mroczek posrebrzany		

10. Zaleca się reintrodukcję na teren Parku następujących gatunków zwierząt:

- 1) popielica (kontynuacja);
- 2) sokół wędrowny (forma nadrzewna);
- 3) rak szlachetny (kontynuacja).

§ 26. Ustalenia w zakresie odtwarzania siedlisk przyrodniczych.

1. Zaleca się renaturalizację kompleksu nieużytków, dawnych łąk, zadrzewień oraz w miarę możliwości także odłogów położonych na południowy wschód od Binowa, pomiędzy Jeziorem Glinna, drogą Żeliszawiec-Binowo i lasami Nadleśnictwa Gryfino. Zaleca się także wzmocnienie powiązań ekologicznych tego terenu z kompleksem leśnym znajdującym się pomiędzy Binowem i Chlebowem poprzez wprowadzenie zadrzewień kształtujących i wzmacniających funkcję korytarza ekologicznego.

2. Zaleca się ochronę torfowisk mszarnych przed zarastaniem.

- 1) zaleca się wycinkę w okresie zimowym przy zmrożonym podłożu i pokrywie śnieżnej brzoź zarastających zwłaszcza następujące torfowiska mszarne:
 - a) oddziały leśne 34f, 61c, 338b, 349b, 192c Nadleśnictwa Gryfino,
 - b) śródpolne torfowiska mszarne 0,2 km na południowy-wschód od Kołowa;
- 2) wycinki mają na celu odślonięcie luk z otwartymi zbiorowiskami mszarnymi lub w przypadku już zarośniętych torfowisk odślonięcie środkowej ich części;
- 3) wycięte drzewa powinny zostać usunięte poza torfowisko.

3. Zaleca się ochronę muraw i okrajków kserotermicznych przed zarastaniem drzewami i krzewami:

- 1) na murawach kserotermicznych i napiaskowych murawach kwiatnych wycinać i usuwać drzewa i krzewy z wyjątkiem 20% powierzchni, na której dopuszcza się rozwój zarośli głogów, róż, tarniny, jałowca, derenia i berbersy. Ustalenie dotyczy w szczególności:
 - a) zbocza nad wschodnimi brzegami jeziora Binowskiego w Binowie,
 - b) murawy wzdłuż skraju lasu oddziału leśnego 347 Nadleśnictwa Gryfino;
- 2) roślinność kserotermiczna na gruntach leśnych powinna być zachowywana poprzez odstąpienie od zalesiania luk z tego typu roślinnością. Zaleca się także w miarę możliwości doświetlenie luk i roślinności światłolubnej poprzez przycinkę drzew. Sytuacja taka dotyczy zwłaszcza następujących lokalizacji:
 - a) oddział 55k Nadl. Gryfino,
 - b) oddział 259d Nadl. Gryfino (skraj lasu nad wyrobiskiem kopalni),
 - c) skarpy dawnych wyrobisk pokopalnianych w Parku Leśnym Zdroje (lasy komunalne miasta Szczecina).

4. Wszystkie łąki w Parku, które zarosły lub zarastają szuwarami i łożą zaleca się przywrócić do ekstensywnego użytkowania łąkarskiego z wyjątkiem siedlisk, gdzie na skutek zabagnienia powstały trwałe siedliska mokradłowe.

5. Na gruntach leśnych i w zadrzewieniach oraz na terenach zieleni publicznej zachowujących ciągłość przestrzenną z lasami zaleca się podczas wykonywania zabiegów pielęgnacyjnych w drzewostanach z udziałem inwazyjnych gatunków w miarę możliwości usuwanie drzew i krzewów tych gatunków.

6. Zaleca się monitorowanie rozmieszczenia gatunków obcych i podejmowanie skoordynowanych z samorządami i właścicielami gruntów działań zmierzających do ograniczenia ich występowania lub likwidacji.

7. Zaleca się zwalczanie gatunków roślin i zwierząt inwazyjnych; w szczególności dotyczy to gatunków:

- 1) zwierząt: szrotówek kasztanowcowiaczek, jenot, norka amerykańska, szop pracz, obcych gatunków ryb w naturalnych zbiornikach i ciekach (w tym także karpia);
- 2) drzew: czeremcha amerykańska, dąb czerwony, klon jesionolistny, robinia akacjowa;
- 3) krzewów: jeżyna wcinanolistna i armeńska, świdośliwka kłosowa, śnieguliczka biała, tawlina jarzębolistna;
- 4) bylin: barszcz Mantegazziego i Sosnowskiego, niecierpek gruczołowaty, rdestowiec ostrokończysty i sachaliński, słonecznik bulwiasty.

§ 27. Ustalenia dotyczące terenów zdegradowanych i ich rekultywacji.

1. Rekultywacji wymagają nielegalne miejsca wydobywania surowców mineralnych, wymienione w tabeli 8, z zastrzeżeniem poprzedzenia rekultywacji waloryzacją przyrodniczą w celu określenia obiektów lub elementów środowiska przyrodniczego zasługujących na zachowanie. W przypadku gdy w wyrobiskach następuje spontaniczna renaturyzacja, występują w nich elementy chronione lub zagrożone oraz w odniesieniu do drobnych wyrobisk i dołów potorfowych - należy pozostawić takie miejsca do naturalnej sukcesji. Zalecany sposób rekultywacji określa tabela 8.

Tabela 8. Wyrobiska na terenie Parku po miejscach nielegalnego pozyskania kopalin lub składowania odpadów wymagające rekultywacji z określeniem zalecanego sposobu rekultywacji.

Lp.	Lokalizacja złoża	Opis	Sposób rekultywacji wyrobiska
1	Binowo: 0,2 km na północ od osady Ustronie nad jez. Piasecznik Wielki	śródpolne wyrobisko po eksploatacji piasku	rekultywacja poprzez niwelację terenu i dalsze użytkowanie rolnicze
2	Binowo: 1 km na południowy-zachód	wyrobiska po eksploatacji piasku	niwelacja i pozostawienie do naturalnej sukcesji lub zadrzewienie
3	Kołowo 0,3 km na północny-zachód	dawne wyrobisko po eksploatacji piasku i miejsce składowania odpadów	usunięcie odpadów, niwelacja i pozostawienie do naturalnej sukcesji
4	Dobropole: 0,8 km na wschód	dawne wyrobisko po eksploatacji piasku i miejsce składowania odpadów	usunięcie odpadów, niwelacja i pozostawienie do naturalnej sukcesji
5	Dobropole: 1 km na południe	dawne wyrobisko po eksploatacji piasku	niwelacja i zadrzewienie

Rozdział 4

Gospodarka wodno-ściekowa i odpadami

§ 28. Ustalenia dotyczące gospodarki wodno-ściekowej i ochrony wód.

1. Uporządkowanie stanu formalno-prawnego i sanitarnego istniejących ujęć wody. W celu ochrony zasobów wodnych postuluje się ustanawianie stref ochronnych ujęć.

2. Ustala się obowiązek przeprowadzenia szczegółowej lustracji nie eksploatowanych studni i zabezpieczenia ich jako potencjalnych dróg zanieczyszczeń użytkowych warstw wodonośnych.

3. W celu ochrony zasobów wód podziemnych postuluje się rozbudowę systemu zaopatrzenia wiejskich jednostek osadniczych w wodę w oparciu o alternatywne zasoby.

4. Ustala się obowiązek budowy na terenie wszystkich miejscowości o zwartej zabudowie zbiorczych systemów odprowadzania ścieków.

5. Ustala się obowiązek przyłączenia wszystkich nieruchomości na obszarze zwartej zabudowy miejscowości do zbiorczego systemu odprowadzania ścieków po jego wybudowaniu.

6. Zaleca się upowszechnienie systemu kontroli prawidłowości gospodarki ściekowej w poszczególnych gospodarstwach domowych.

7. Ustala się obowiązek likwidacji nieszczelnych zbiorników na nieczystości płynne oraz nielegalnych odprowadzeń ścieków do wód i ziemi.

8. Ustala się obowiązek ochrony zbiorników wodnych i torfowisk śródpolnych przed eutrofizacją, a w szczególności:

- 1) należy zachowywać istniejące oraz tworzyć nowe bariery biogeochemiczne, ukształtowane z roślinności krzewiastej, szuwarowej lub łąkowej wokół mokradeł i zbiorników śródpolnych;
- 2) zaleca się tam gdzie możliwa jest regeneracja roślinności seminaturalnej w sposób spontaniczny - pozostawić pas gruntu wokół mokradeł i zbiorników wodnych do naturalnej sukcesji.

§ 29. Ustalenia dotyczące gospodarki odpadami.

1. Ustala się obowiązek likwidacji wszystkich nielegalnych wysypisk odpadów, a następnie zabezpieczenia ich w sposób uniemożliwiający ponowne wysypywanie odpadów.

2. Ustala się obowiązek dalszego wdrażania selektywnej zbiórki odpadów i usuwania ich w sposób zorganizowany przez uprawnione, specjalistyczne firmy, w oparciu o indywidualne umowy zawierane z właścicielami nieruchomości.

3. Zaleca się, aby w miejscowych planach zagospodarowania przestrzennego uwzględniać niezbędne rezerwy terenu, wynikające z potrzeb lokalnej, selektywnej zbiórki odpadów.

4. Zaleca się kompostowanie wyselekcjonowanych odpadów organicznych w przydomowych lub przyobiektowych kompostownikach oraz wykorzystywanie kompostu w miejscu jego powstawania - celem ograniczenia ilości wywożonych odpadów.

5. Ustala się obowiązek upowszechnienia systemu kontroli prawidłowości gospodarki odpadami w poszczególnych gospodarstwach domowych.

Rozdział 5 **Kształtowanie bilansu wodnego**

§ 30. Ustalenia w zakresie kształtowania bilansu wodnego.

1. Na całym obszarze należy dbać o poprawę retencji wodnej, w tym o ochronę terenów podmokłych przed odwodnieniem:

- 1) dążyć do wyłączenia z użytkowania gospodarczego drzewostanów na siedliskach bagiennych położonych w niewielkich obniżeniach terenu oraz na źródłiskach ważnych ze względów przyrodniczych, krajobrazowych i ze względu na retencje wód. W miejscach takich, w miarę potrzeb, budować urządzenia zabezpieczające odpowiedni poziom wód;
- 2) zaleca się w celu podniesienia poziomu wody gruntowej, zwiększenia retencji lub odtworzenia osuszonych w przeszłości zbiorników: zablokowanie drenów odwadniających, budowę przegród piętrzących lub zasypianie rowów odwadniających zagłębienia, pierwotnie bezodpływowe lub stanowiące jeziora przepływowe. Zabiegi te powinny być poprzedzone analizą skutków ich wykonania. Zalecenie dotyczy w szczególności obiektów:
 - a) oddział leśny 192bc, 196c, 206c, 223a Nadleśnictwa Gryfino,
 - b) mokradło 0,8 km na południe od Kołowa (dawne jezioro);
- 3) w zakresie małej retencji na terenach leśnych zaleca się naśladowanie procesów naturalnych poprzez przegradzanie kłodał dolin strumieni lub kaskadowanie cieków mniejszymi przegradami, zwłaszcza w miejscach gdzie w przeszłości tworzyły się zastoiska. Zabrania się wykonywania piętrzeń na wartko płynących strumieniach oraz na źródłiskach ze względu na ochronę fauny reofilnej i flory źródłiskowej;
- 4) zaleca się spowalnianie odpływu wód za pomocą progów ograniczających odpływ, zaniechanie odtwarzania urządzeń melioracyjnych odwadniających, jeżeli nie jest to bezwzględnie konieczne ze względów gospodarczych, blokowanie odpływu wód urządzeniami drenarskimi na śródpolnych nieużytkach (oczkach wodnych, torfowiskach i mokradłach).

2. Lokalizację nowych urządzeń melioracji odwadniających ogranicza się do sytuacji zagrażających bezpieczeństwu ludzi i mienia oraz służących ochronie przyrody lub racjonalnej gospodarce rolnej, leśnej, wodnej lub rybnej, przy czym określenie „gospodarka racjonalna” oznacza działalność nie pogarszającą stanu środowiska przyrodniczego.

3. Regulację naturalnych cieków wodnych ogranicza się do sytuacji zagrażających bezpieczeństwu ludzi i mienia oraz działań związanych z poprawą retencji wodnej.

4. Nie dopuszcza się przekształcania (osuszania, niszczenia roślinności, rozkopywania, zasypywania ziemią, kamieniami, odpadami, zaorywania) śródpolnych i śródleśnych oczek wodnych oraz mokradel.

5. Budowę nowych zbiorników wodnych dopuszcza się jedynie w miejscach o niskiej wartości przyrodniczej (obszar III i IV Planu).

6. Przy renowacji urządzeń melioracyjnych zaleca się stosować regulowany odpływ systemów drenarskich i rowów, z możliwością całkowitego zablokowania odpływu wody w okresach suszy.

7. Należy prowadzić monitoring wód powierzchniowych, a w szczególności jezior Binowskiego, Glinna i Piasznik Wielki.

8. Dopuszcza się możliwość poboru wód z naturalnych zbiorników wodnych w ilości nie przekraczającej zasilenia, z warunkiem ustalenia w pozwoleniu wodnoprawnym nienaruszalnej rzędnej lustra wody, na poziomie gwarantującym stabilność ekosystemu danego jeziora.

Rozdział 6

Utrzymywanie i przywracanie utraconych walorów kulturowych i krajobrazowych

§ 31. Ustalenia w zakresie ochrony dóbr kultury.

1. Strefa „A” - pełnej ochrony dobrze zachowanych układów przestrzennych lub ich fragmentów.

1) ochronie podlega:

- a) historyczna kompozycja funkcjonalno-przestrzenna obszaru,
- b) zabytkowa zabudowa i inne elementy zagospodarowania;

2) warunki ochrony:

- a) obowiązuje zachowanie i konserwacja historycznego układu przestrzennego oraz zabudowy o walorach zabytkowych (wpisanych do rejestru lub ujętych w ewidencji),
- b) usunięcie lub przebudowa obiektów dysharmonizujących,
- c) wszelka działalność wymaga zezwolenia Wojewódzkiego Konserwatora Zabytków.

2. Strefa „B” - ochrony układów przestrzennych lub ich części, w obrębie których dominuje historyczne rozplanowanie i zabudowa o regionalnych lub lokalnych wartościach kulturowych, o niewielkim stopniu zdegradowania, których stan zachowania pozwala na przeprowadzenie działań konserwatorsko-rewaloryzacyjnych.

1) ochronie podlega:

- a) rozplanowanie i przekroje ulic i placów wraz z ich nawierzchniami (m.in. zachowanymi historycznymi nawierzchniami),
- b) linie zabudowy i jej rozplanowanie (usytuowanie budynku mieszkalnego, obiektów gospodarczych),
- c) formy architektoniczne zabudowy mieszkalnej i gospodarczej (w tym gabaryty wysokościowe, formy dachów, kompozycja elewacji, tradycyjnie stosowany materiał budowlany),
- d) mała architektura: ogrodzenia, latarnie i in.,
- e) zieleń komponowana w postaci alejowych lub szpalerowych obsadzeń ulic i in.;

2) warunki ochrony:

- a) obowiązuje zachowanie, konserwacja i rewaloryzacja zasadniczych ww. elementów zagospodarowania wsi,
- b) usunięcie lub przebudowa obiektów kolidujących z historycznym układem i lokalną architekturą,
- c) dostosowanie nowych obiektów do historycznej kompozycji przestrzennej i architektury dominującej w miejscowości; w przypadku budowy nowych obiektów w obrębie strefy należy nawiązywać do form i gabarytów zabudowy tradycyjnie występującej w obrębie miejscowości,
- d) obowiązuje uzgadnianie wszelkich działań na podstawie dokumentacji projektowej z Wojewódzkim Konserwatorem Zabytków.

3. Strefa „K” - ochrony krajobrazu związanego z historycznym układem przestrzennym lub występująca autonomicznie, jako wartościowy krajobraz ukształtowany w wyniku działalności człowieka np. parki, cmentarze, obsadzenia ulic i traktów.

1) ochronie podlega:

- a) historyczna granica założeń zieleni komponowanej,
- b) rozplanowanie i skład gatunkowy zieleni,
- c) rozplanowanie dróg i ścieżek,
- d) układ kwater cmentarnych,
- e) mała architektura, tj. ogrodzenia, bramy i in.,
- f) zabytki sepulkralne (nagrobki, krzyże, ogrodzenia grobów i inne elementy urządzenia cmentarzy;

2) warunki ochrony:

- a) zachowanie, konserwacja i rewaloryzacja wyżej wymienionych elementów zagospodarowania założeń zieleni,
- b) wyłączenie spod zabudowy terenów parków i cmentarzy, z dopuszczeniem zabudowy w miejscu zniszczonych obiektów lub w miejscu uzgodnionym z Wojewódzkim Konserwatorem Zabytków na podstawie projektu rewaloryzacji parku,
- c) oznakowanie cmentarzy, jako historycznego miejsca pochówków,
- d) ewentualne przeniesienie zagrożonych zabytków sepulkralnych do lapidarium,

- e) uzgadnianie dokumentacji projektowej i wszelkich prac (porządkowych, rewaloryzacyjnych) z Wojewódzkim Konserwatorem Zabytków. W odniesieniu do obszarów wpisanych do rejestru zabytków na wszelkie prace wymagane jest zezwolenie Wojewódzkiego Konserwatora Zabytków.

4. Strefa „E” - ochrony ekspozycji historycznego zespołu lub jego dominant/dominanty, obejmująca tereny umożliwiające widok na panoramy i dominanty z ustalonych kierunków widokowych.

- 1) ochronie podlega:
 - a) obszar stanowiący zabezpieczenie widoku na zabytek;
- 2) warunki ochrony:
 - a) obowiązuje wyłączenie obszaru spod zabudowy zakłócającej ekspozycję zabytku,
 - b) w przypadku planowanej lokalizacji obiektów kubaturowych lub liniowych wymagane jest opracowanie studium ekspozycji,
 - c) uzgadnianie z Wojewódzkim Konserwatorem Zabytków wszelkich działań inwestorskich związanych z zabudową w strefie.

5. Obiekty wpisane do rejestru zabytków i wytypowane do wpisu (rejestr prowadzi Wojewódzki Konserwator Zabytków).

- 1) ochronie podlega:
 - a) forma architektoniczna obiektu we wszystkich jej elementach (wysokość, forma dachu, kompozycja elewacji wraz z detalem architektonicznym i stolarką, materiał budowlany),
 - b) funkcja obiektu, której ewentualna zmiana wymaga zgody Wojewódzkiego Konserwatora Zabytków;
- 2) warunki ochrony:
 - a) trwale zachowanie formy architektonicznej i substancji budowlanej obiektu wpisanego do rejestru zabytków,
 - b) utrzymanie otoczenia obiektu zabytkowego zgodnie z historycznym zagospodarowaniem (np. cmentarza w otoczeniu kościoła),
 - c) wszelkie zmiany w obiekcie zabytkowym wymagają zezwoleń Wojewódzkiego Konserwatora Zabytków.

6. Obiekty proponowane do ewidencji zabytków (ewidencję prowadzi samorząd).

- 1) ochronie podlega:
 - a) forma architektoniczna obiektu (gabaryty wysokościowe, forma dachu i rodzaj pokrycia, kompozycja i wystrój elewacji, forma stolarki okiennej i drzwiowej);
- 2) warunki ochrony:
 - a) utrzymanie tradycyjnej kompozycji architektonicznej obiektu,
 - b) opiniowanie przez Wojewódzkiego Konserwatora Zabytków działań mających wpływ na wygląd obiektu,
 - c) opracowanie dokumentacji konserwatorskiej obiektu w przypadku jego rozbiórki.

7. Strefa „W I” - pełnej ochrony archeologiczno-konserwatorskiej, wykluczającej wszelką działalność inwestycyjną i inną. Strefa „W I” obejmuje stanowiska wpisane do rejestru zabytków i ujęte w ewidencji służby ochrony zabytków. W strefie tej obowiązuje:

- 1) wykluczenie jakiegokolwiek działalności inżynierskiej, budowlanej i innej związanej z pracami ziemnymi (np. kopanie studni, melioracji, karczunku i nasadzania drzew itd.);
- 2) zachowanie istniejącego układu topograficznego wraz z obiektami wpisanymi do rejestru zabytków i ujętymi w ewidencji;
- 3) w przypadku podjęcia jakiegokolwiek działalności na terenie objętym granicami strefy, a wynikającej ze sposobu użytkowania terenu obowiązuje występowanie o szczegółowe wytyczne do Wojewódzkiego Konserwatora Zabytków.

8. Strefa „W II” - częściowej ochrony konserwatorskiej stanowisk archeologicznych, dopuszczającej inwestowanie pod określonymi warunkami. Strefa „W II” obejmuje stanowiska ujęte w ewidencji służby ochrony zabytków. W strefie tej obowiązuje:

- 1) zachowanie stanowiska ujętego w ewidencji służby ochrony zabytków;
- 2) uzgadnianie i opiniowanie wszelkich poczynań inżynierskich, budowlanych i innych przez służbę ochrony zabytków. Obowiązuje każdorazowo występowanie o szczegółowe wytyczne konserwatorskie i opinie przed podjęciem decyzji o jakiegokolwiek działalności;

- 3) w przypadku podjęcia decyzji o realizacji inwestycji na terenie objętym granicami strefy ochrony konserwatorskiej stanowisk archeologicznych obowiązuje przeprowadzenie badań ratunkowych na koszt Inwestora, wyprzedzających proces przygotowania inwestycji. Właściciele, użytkownicy terenu i inwestorzy zobowiązani są do zawiadomienia służby ochrony zabytków o podjęciu działań inwestycyjnych związanych z pracami ziemnymi z wyprzedzeniem minimum miesięcznym w celu umożliwienia wykonania archeologicznych badań ratunkowych oraz zsynchronizowania robót inwestycyjnych z nadzorem archeologiczno-konserwatorskim. Badania archeologiczne mają charakter sezonowy, w okresie od maja do końca września;
- 4) rozpoczęcie prac ziemnych związanych z realizacją inwestycji uzależnia się od uzyskania stosownego zezwolenia od służby ochrony zabytków.

9. Strefa „W III” - ograniczonej ochrony konserwatorskiej stanowisk archeologicznych, polegającej na prowadzeniu interwencyjnych badań archeologicznych w przypadku podejmowania prac ziemnych. Strefa „W III” obejmuje stanowiska ujęte w ewidencji służby konserwatorskiej. W strefie tej obowiązuje:

- 1) uzgadnianie i opiniowanie wszelkich poczynań inżynierskich, budowlanych i innych podejmowanych w obrębie granic strefy ochrony stanowiska archeologicznego przez służbę konserwatorską;
- 2) w przypadku podjęcia decyzji o realizacji inwestycji obowiązuje przeprowadzenie badań ratunkowych na koszt Inwestora. Właściciele, użytkownicy terenu i inwestorzy zobowiązani są do zawiadomienia służby ochrony zabytków o podjęciu działań inwestycyjnych, remontowych lub innych związanych z robotami ziemnymi z wyprzedzeniem minimum 2-tygodniowym;
- 3) rozpoczęcie prac ziemnych związanych z realizacją inwestycji uzależnia się od uzyskania stosownego zezwolenia od służby ochrony zabytków. Badania archeologiczne mają charakter sezonowy, w okresie od maja do października.

10. W odniesieniu do terenów zielonych określonych w § 32 ust. 4 i 8 obowiązuje zachowanie, konserwacja i rewaloryzacja poszczególnych elementów zagospodarowania założeń zieleni.

11. W odniesieniu do dróg brukowanych ustala się obowiązek zachowania nawierzchni brukowej, konserwacji i w miarę możliwości rewaloryzacji.

12. W odniesieniu do pozostałych pamiątek kultury materialnej proponowanych do wpisania do ewidencji zabytków, a następnie uwzględnienia w gminnych programach opieki nad zabytkami, obowiązuje ich zachowanie, wyeksponowanie i promowanie historii powstania. Dopuszcza się możliwość rekonstrukcji wybranych zdewastowanych obiektów z wyjątkiem obiektów położonych na terenach rezerwatów przyrody.

13. Zaleca się ochronę i promocję tradycyjnych nazw miejscowych.

14. Zaleca się popularyzację tradycyjnych technik budowlanych i rzemieślniczych.

15. Zaleca się prowadzenie edukacji społeczności lokalnych w zakresie promowania i konieczności ochrony dóbr kultury.

16. Zaleca się opracowanie katalogu wzorów tradycyjnego budownictwa regionalnego i „wzornika” ogrodzeń posesji.

17. Przy opracowywaniu planów miejscowych dla terenów położonych w obrębie miejscowości Binowo, Kowlowo, Dobropole - ze względu na występowanie stref ochrony konserwatorskiej, zabytkowy układ przestrzenny miejscowości i znaczenie ochrony kompozycji ich zabudowy dla zachowania walorów Parku - plan miejscowy odnoszący się do tych miejscowości powinien obejmować cały obszar ich strefy dopuszczalnej zabudowy oraz strefy ochrony konserwatorskiej.

§ 32. Wartości kulturowe podlegające ochronie i wymagające ochrony.

1. Ustala się następujące strefy „A” pełnej ochrony dobrze zachowanych układów przestrzennych lub ich fragmentów, uznanych za szczególnie wartościowe, stanowiące materialne świadectwo historii regionu lub miejscowości:

- 1) działka kościelna w Binowie - w granicach historycznej parceli (nekropolii), w obrębie działki geodezyjnej nr 172, ze wszystkimi elementami pierwotnej kompozycji przestrzennej: kamienny, późnogotycki (XIV/XV wieczny) kościół, fragmenty kamiennego ogrodzenia (w tym filary bramne), pojedyncze egzemplarze historycznego drzewostanu;
- 2) działka kościelna w Dobropolu Gryfińskim - w granicach kamiennego muru ogrodzeniowego (działka geodezyjna nr 62B) z neogotycką świątynią - jako dominanta kompozycji przestrzennej oraz element zabudowy o wartościach zabytkowych;

3) działka kościelna w Kołowie - w granicach kamiennego muru ogrodzeniowego (działka nr 67), z neogotycką świątynią - jako dominantą historycznej kompozycji przestrzennej oraz element zabudowy o wartościach zabytkowych.

2. Ustala się następujące strefy „B” ochrony układów przestrzennych lub ich części, w obrębie których dominuje historyczne rozplanowanie i zabudowa o regionalnych lub lokalnych wartościach kulturowych, o niewielkim stopniu zdegradowania, których stan zachowania pozwala na przeprowadzenie działań konserwatorsko-rewaloryzacyjnych:

- 1) w Dobropolu Gryfińskim owalny układ przestrzenny wsi ze wszystkimi elementami historycznej kompozycji ruralistycznej, w granicach zasięgu zabudowy działek siedliskowych, które tworzą równoległe ciągi przestrzenne względem osi wsi, ze szczególnym uwzględnieniem zabudowy frontowej;
- 2) w Kołowie owalny układ przestrzenny wsi ze wszystkimi elementami historycznej kompozycji ruralistycznej, w granicach zasięgu zabudowy działek siedliskowych, ze szczególnym uwzględnieniem zabudowy frontowej.

3. Ustala się następujące strefy „E” - ochrony ekspozycji historycznego zespołu lub dominant, obejmująca tereny umożliwiające widok na panoramy i dominanty z ustalonych kierunków widokowych:

- 1) w Dobropolu Gryfińskim całe nawsie łącznie z drogą śródmiejską;
- 2) w Kołowie dla właściwej ekspozycji kościoła całe nawsie winno być objęte strefą „E”, ze szczególnym uwzględnieniem widoku od południowego-wschodu, przez staw.

4. Ustala się następujące strefy „K” - ochrony krajobrazu związanego z historycznym układem przestrzennym lub występująca autonomicznie, jako wartościowy krajobraz ukształtowany w wyniku działalności człowieka np. parki, cmentarze, obsadzenia ulic i traktów:

- 1) w Binowie - cmentarz poewangelicki (działka geodezyjna nr 19/1);
- 2) w Binowie - cmentarz komunalny w granicach XIX-wiecznego założenia (działka geodezyjna nr 65);
- 3) w Dobropolu Gryfińskim - z uwagi na całościowo zachowaną kompozycję ogrodów i sadów przydomowych oraz układ dróg zagumiennych, które rozdzielają część siedliskową od polnej proponuje się objęcie tego terenu strefą „K” ochrony krajobrazu, która stanowiłaby również zabezpieczenie dla historycznego układu owalnicowego;
- 4) w Glinie - ogród dendrologiczny - w granicach historycznych obecnego założenia krajobrazowego;
- 5) w Leśnictwie Glinna, oddz. 221o - cmentarz poewangelicki - w granicach historycznego założenia kompozycyjnego, z zaleceniem ochrony układu i zachowaniem obszaru jako kępy zieleni wysokiej, o komponowanych (szpalerowo-alejowych) układach;
- 6) w Kołowie - z uwagi na całościowo zachowaną kompozycję ogrodów i sadów przydomowych oraz układ dróg zagumiennych (w części północnej), które rozdzielają siedlisko od pola proponuje się objęcie tego terenu strefą „K” ochrony krajobrazu, która stanowiłaby również zabezpieczenie dla historycznego układu owalnicowego;
- 7) w Leśnictwie Klęskowo - oddz. 250a, b, c, g - Szwedzki Młyn: pozostałości dawnej osady, fundamenty, grobla, nasadzenia zieleni wysokiej i średniej, pozostałości cmentarza rodowego;
- 8) w Szczecinie Jezierzycach - cmentarz poewangelicki przy ul. Topolowej.

5. Ochronie podlegają wszystkie obiekty wpisane do rejestru zabytków w rozumieniu ustawy o ochronie zabytków i opiece nad zabytkami. Do wpisu do rejestru zabytków kwalifikują się ponadto obiekty wyszczególnione w tabeli 9.

Tabela 9. Wykaz obiektów kwalifikujących się do wpisu do rejestru zabytków.

Lp	Obiekt	Materiał	Datowanie	Uwagi
1	kościół filialny p.w. Podwyższenia Krzyża Świętego w Dobropolu	mur.	XIX w. 1862-63 r.	oryginalna neogotycka forma arch. dominanta układu przestrzennego
2	kościół filialny p.w. Piotra i Pawła w Kołowie	mur.	4 ćw. XIX w.	pierwotna neogotycka forma, dominanta
3	Pomnik Carla Ludwiga Gene w L. Klęskowo, oddz. 130a	kam./mur.	kon. XIX w.	pomnik postawiony przez Buchheide Verein
4	Głazy zwane „morowcami” oznaczone krzyżem lotaryńskim i datami z końca XVIII w.	kam.	kon. XVIII	
5	Uroczysko Mosty i pozostałości obozu więźniarek w Leśnictwie Podjuchy, oddz. 277 i 279	bet.	pocz. XX w.	

6. Inne budynki zabytkowe nie wpisane do rejestru zabytków, obecne w ewidencji przedstawia tabela 10.

Tabela 10. Wykaz obiektów zabytkowych w ewidencji.

Lp	Obiekt	Materiał	Datowanie	Uwagi
1	budynek mieszkalny nr 25 w Binowie	mur.	1 ćw. XIX w.	
2	Dom Dziecka w Binowie (nr 30)	mur.	1935 r.	
3	Karczma w Binowie (nr 37)	mur.	1926 r.	
4	budynek mieszkalny nr 37 w Binowie	mur.	1926 r.	obok Karczmy
5	budynek mieszkalny nr 46 w Binowie	mur.	Pocz. XX w.	
6	budynek inwentarski nr 46 w Binowie	kam./cegl.	kon. XIX w.	
7	budynek mieszkalny nr 55 w Binowie	mur.	XIX/XX w.	
8	stajnia (nr 3a) w Dobropolu	szach. – mur.	kon. XIX w.	obecnie bud. gospodarczy
9	budynek mieszkalny nr 6 w Dobropolu	mur.	pocz. XX w.	
10	budynek mieszkalny nr 7 w Dobropolu	mur.	XIX/XX w.	
11	budynek mieszkalny nr 13 w Dobropolu	mur.	pocz. XX w.	
12	budynek mieszkalny nr 17 w Dobropolu	mur.	lata 10-te XX w.	
13	budynek mieszkalny nr 22 w Dobropolu	mur.	XIX/XX w.	
14	budynek mieszkalny nr 23 w Dobropolu	mur.	pocz. XX w.	
15	budynek mieszkalny nr 28 w Dobropolu	mur.	3 ćw. XIX, pocz. XX w.	
16	budynek mieszkalny nr 29 w Dobropolu	mur.	XIX/XX w.	
17	budynek mieszkalny nr 32 w Dobropolu	mur.	XIX/XX w.	
18	szkoła (nr 34) w Dobropolu	ryglowy	4 ćw. XIX w.	obecnie bud. mieszkalny
19	stajnia (nr 3) w Glińcu	ryglowy	4 ćw. XIX w.	
20	obora (nr 3) w Glińcu	mur.	pocz. XX w.	
21	stodoła w Kołowie, ul. Bohaterów 6	szach.	3 ćw. XIX w.	
22	budynek mieszkalny w Kołowie, ul. Bohaterów 10	mur.	4 ćw. XIX w.	
23	budynek mieszkalny w Kołowie, ul. Bohaterów 15	mur.	kon. XIX w.	
24	budynek mieszkalny w Kołowie, ul. Bohaterów 16	mur.	kon. XIX w.	
25	budynek inwentarski w Kołowie, ul. Bohaterów 16	kam./ceg.	kon. XIX w.	
26	budynek mieszkalny w Kołowie, ul. Sadowa 2	mur.	pocz. XX w.	
27	budynek mieszkalny w Kołowie, ul. Sadowa 3	mur.	pocz. XX w.	
28	leśniczówka w KołóWKu	mur.	?	
29	budynek inwentarski przy leśn. w KołóWKu	mur.	?	
30	budynek stodołno-inwentarski przy leśn. w KołóWKu	mur.	?	
31	leśniczówka (nr 1) w Małolesiu	mur.	pocz. XX w.	
32	budynek stodołno-inwentarski (nr 1) w Małolesiu	rygl.	kon. XIX w.	
33	leśniczówka Kłęskowo	mur.	?	
34	budynek inwentarski przy leśniczówce Kłęskowo	mur.	?	

7. Strefy archeologicznej ochrony konserwatorskiej:

- 1) Strefa „W I” - pełnej ochrony archeologiczno-konserwatorskiej, wykluczającej wszelką działalność inwestycyjną i inną. Strefa „W I” obejmuje stanowiska wpisane do rejestru zabytków i ujęte w ewidencji służby ochrony zabytków, przedstawione w tabeli 11.

Tabela 11. Wykaz stanowisk archeologicznych „W I”.

Miejscowość	Numer stanowiska	Nr archeologiczny zdjęcia polski	Wpis do rej. zabytków
Stare Czarnowo, Leśnictwo Glinna, oddz. 66a	stan. 5	AZP: 33 – 07/47	nr rej. 731 – decyzja Kl.I 6801/13/72 z dn. 26.08.1972r.
Żeliszawiec, przy jeziorze Zgniły Grzyb	stan. 2	AZP: 33 – 06/75	nr rej. 688 – decyzja Kl.I 6801/14/71 z dn. 10.11.1972r.
Szczecin – Kłęskowo, Leśnictwo 239i	stan. 1	AZP: 33 – 06/14	nr rej. 708 – decyzja Kl.I 6801/25/71 z dn. 10.11.1971r.

- 2) Strefa „W II” - częściowej ochrony konserwatorskiej stanowisk archeologicznych obejmuje stanowiska ujęte w ewidencji służby ochrony zabytków przedstawione w tabeli 12.

Tabela 12. Wykaz stanowisk archeologicznych „W II”.

Miejscowość	Numer stanowiska	Nr archeologiczny zdjęcia polski
Binowo	stan. 1	AZP : 33 – 06 / 144
	stan. 36	AZP : 33 – 06 / 43
Dobropole Gryfińskie	stan. 16	AZP : 33 – 07 / 17
	stan. 17	AZP : 33 – 07 / 18
Glinna	stan. 8	AZP : 33 – 0,7 / 26
Kołowo	stan. 7	AZP : 33 – 07 / 1
Stare Czarnowo	stan. 2	AZP : 33 – 07 / 46
Szczecin – Śmierdnica	stan. 12	AZP : 33 – 07 / 18
	stan. 15	AZP : 33 – 07 / 15
	stan. 10	AZP : 33 – 07 / 10
Szczecin – Zdroje	stan. 1	AZP : 31 – 06 / 77

- 3) Strefa „W III” - ograniczonej ochrony konserwatorskiej stanowisk archeologicznych obejmuje stanowiska ujęte w ewidencji służby konserwatorskiej przedstawione w tabeli 13.

Tabela 13. Wykaz stanowisk archeologicznych „W III”.

Miejscowość	Numer stanowiska	Nr archeologiczny zdjęcia Polski
Binowo	stan. 4	AZP : 33 – 06 / 113
	stan. 2	AZP : 33 – 06 / 111
	stan. 3	AZP : 33 – 06 / 112
	stan. 5	AZP : 33 – 06 / 114
	stan. 6	AZP : 33 – 06 / 115
	stan. 7	AZP : 33 – 06 / 116
	stan. 8	AZP : 33 – 06 / 117
	stan. 9	AZP : 33 – 06 / 118
	stan. 11	AZP : 33 – 06 / 120
	stan. 12	AZP : 33 – 06 / 121
	stan. 13	AZP : 33 – 06 / 122
	stan. 14	AZP : 33 – 06 / 123
	stan. 15	AZP : 33 – 06 / 124
	stan. 16	AZP : 33 – 06 / 125
	stan. 21	AZP : 33 – 06 / 130
	stan. 24	AZP : 33 – 06 / 134
	stan. 25	AZP : 33 – 06 / 133
	stan. 26	AZP : 33 – 06 / 135
	stan. 27	AZP : 33 – 06 / 136
	stan. 28	AZP : 33 – 06 / 137
	stan. 29	AZP : 33 – 06 / 138
	stan. 30	AZP : 33 – 06 / 139
	stan. 31	AZP : 33 – 06 / 140
	stan. 32	AZP : 33 – 06 / 141
	stan. 33	AZP : 33 – 06 / 142
	stan. 34	AZP : 33 – 06 / 143
	stan. 35	AZP : 33 – 06 / 42
	stan. 37	AZP : 33 – 06 / 44
	stan. 38	AZP : 33 – 06 / 45
	stan. 39	AZP : 33 – 06 / 46
	stan. 40	AZP : 33 – 06 / 47
stan. 41	AZP : 33 – 06 / 48	
Dobropole Gryfińskie	stan. 1	AZP : 33 – 07 / 2
	stan. 4	AZP : 33 – 07 / 5
	stan. 7	AZP : 33 – 07 / 8
	stan. 8	AZP : 33 – 07 / 9
	stan. 10	AZP : 33 – 07 / 11
	stan. 11	AZP : 33 – 07 / 12
	stan. 13	AZP : 33 – 07 / 14
	stan. 14	AZP : 33 – 07 / 15

Glinna	Stan. 18	AZP : 33 – 07 / 36	
	stan. 9	AZP : 33 – 07 / 27	
	stan. 21	AZP : 33 – 07 / 39	
	stan. 23	AZP : 33 – 07 / 41	
Kołowo	stan. 1	AZP : 33 – 06 / 60	
	stan. 2	AZP : 33 – 07 / 55	
	stan. 4	AZP : 33 – 07 / 58	
	stan. 5	AZP : 33 – 07 / 59	
	stan. 6	AZP : 33 – 07 / 60	
	stan. 8	AZP : 33 – 06 / 49	
	stan. 9	AZP : 33 – 06 / 50	
	stan. 10	AZP : 33 – 06 / 51	
	stan. 11	AZP : 33 – 06 / 52	
	stan. 12	AZP : 33 – 06 / 53	
	stan. 13	AZP : 33 – 06 / 54	
	stan. 14	AZP : 33 – 06 / 55	
	Kołowo	stan. 15	AZP : 33 – 06 / 56
		stan. 16	AZP : 33 – 06 / 57
stan. 17		AZP : 33 – 06 / 58	
stan. 18		AZP : 33 – 06 / 59	
Stare Czarnowo	stan. 33	AZP : 33 – 07 / 70	
Żeliszawiec	stan. 33	AZP : 33 – 06 / 109	
	stan. 34	AZP : 33 – 06 / 110	
Szczecin – Śmierdnica	stan. 9	AZP : 33 – 07 / 19	

8. Założenia parkowe i inne tereny zielone proponowane do wpisania do ewidencji zabytków, a następnie uwzględnienia w gminnych programach opieki nad zabytkami:

- 1) Park Leśny Zdroje (teren w części z zielenią urządzoną i nasadzeniami gatunków egzotycznych, w części z lasami, z pozostałościami infrastruktury i zabudowań związanych z funkcją rekreacyjną, przemysłową i militarną);
- 2) tereny zieleni przykościelnej w Kołowie, Binowie i Dobropolu;
- 3) dawne tereny zielone w miejscu byłych osad: Szwedzki Młyn, Urok, Kłobucko, Barnimek, Karolew;
- 4) pamiątki kultury leśnej:
 - a) nasadzenia drzew egzotycznych, np.: szydlica japońska w oddz. 212f, daglezia zielona w oddz. 115f, 287g, grupy sosen wejmutek w oddz. 266, grupy sosen czarnych w oddz. 142b, 154a, 155a, 187f, 222a, 351a, j, żywotniki i grupy żywotników w oddz. 127o, 127n, 127b, 141a, 223d, 212f, cyprysik groszkowy w oddz. 127d, orzeszniki pięciolistkowe w oddz. 130a, 141a, buk zwyczajny w odmianie czerwonolistnej w oddz. 127b,
 - b) leśne powierzchnie doświadczalne prof. Adama Schwappacha (L. Glinna oddz. 222m,r, 209c,d).

9. Drogi brukowane proponowane do wpisania do ewidencji zabytków, a następnie uwzględnienia w gminnych programach opieki nad zabytkami:

- 1) Droga Binowska między Leśniczówką Podjuchy a osadą Binówko;
- 2) Droga Chlebowska od skrzyżowania z drogą powiatową 1352Z do skrzyżowania z drogą Binowską;
- 3) Droga Chojnowska od wiaduktu autostrady do skrzyżowania z drogą powiatową 1352Z;
- 4) Droga Dolinna (powiatowa 1350Z) między ul. Chłopską a skrzyżowaniem z drogą powiatową 1352Z;
- 5) droga powiatowa 1350Z na odcinku między Binowem a Żeliszawcem;
- 6) Królewski Bruk od skraju lasu w rejonie oddz. 183/184 do skraju lasu w oddz. 107;
- 7) Zbójny Trakt od Leśniczówki Kołowo do granicy Parku w oddz. 109;
- 8) Droga pod Reglami od granicy lasu w rejonie oddz. 180/181 do Zbójnego Traktu;
- 9) fragment drogi Dobropole-Osetne Pole;
- 10) fragment drogi Dobropole-Kołbacz;
- 11) fragment drogi Binowo-Kołowo;
- 12) fragment Drogi Siennej od przecięcia ze strumieniem Wężówka do Glinnej;
- 13) Gliniecki Bruk od miejscowości Glinna do skrzyżowania z drogą powiatową 1353Z;
- 14) droga biegnąca od skrzyżowania z Glinieckim Brukiem, przez Ogród Dendrologiczny i dalej północną granicą rezerwatu Źródłkowa Buczyna.

10. Pozostałe pamiątki kultury materialnej proponowane do wpisania do ewidencji zabytków, a następnie uwzględnienia w gminnych programach opieki nad zabytkami:

- 1) głaz narzutowy z tablicą poświęconą Stanisławowi Grońskiemu w L. Klęskowo, oddz. 238h;
- 2) głaz z tablicą poświęconą rezerwatowi przyrody „Źródłiskowa Buczyna” i patronowi rezerwatu - Jerzemu Jackowskiemu w L. Glinna, oddz. 222l;
- 3) głaz z tablicą poświęconą rezerwatowi przyrody „Kołowskie Parowy” i patronowi rezerwatu Józefowi Lewandowskiemu w L. Kołowo, oddz. 178c;
- 4) głaz poświęcony prof. Adamowi Schwappachowi w L. Glinna, oddz. 209c;
- 5) głaz „Serce Puszczy” upamiętniający 80 rocznicę powstania Lasów Państwowych w L. Klęskowo, oddz. 185 r.;
- 6) pomnik prof. Carla Meyera w ruinie w L. Podjuchy, oddz. 255a;
- 7) pomniki w ruinie, w L. Klęskowo, oddz. 237b i w L. Podjuchy, oddz. 277g;
- 8) pomnik ku czci Zjazdu Niemieckiego Towarzystwa Turystycznego w ruinie, w L. Kołowo, oddz. 347g;
- 9) pomnik ku czci pilota poległego na Bukowcu w L. Binowo, oddz. 286a;
- 10) dawne, kamienne słupy graniczne, oddziałowe i drogowskazowe (np. słup oznaczający drogę Chojnowską z napisem Drew Weg w oddz. 264a, słupy wyznaczające dawną granicę lasu oznaczone krzyżami w oddz. 237, 238, 239, słup wyznaczający dawną granicę między Nadleśnictwem Podjuchy i Śmierdnica w oddz. 168a, liczne słupy oddziałowe wymagające szczegółowej inwentaryzacji);
- 11) miejsca pamięci oznaczone głazami i drzewami: Lipa Pokoju w L. Klęskowo, oddz. 186a, Dąb Przyjaźni w Leśnictwie Osetno, oddz. 27b, Cesarka (Caiserplatz) w oddz. 127c;
- 12) pamiątki wojenne i militarne np. strzelnica w oddz. 312d, bunkry w oddz. 273c;
- 13) obudowane źródła: Oczko Luizy w oddz. 253h, Oczko Marzanny w oddz. 302a, Źródło Ponikwy w oddz. 304i, Ciurkadełko (Źródło Worpitzkiego) w oddz. 251b, Lwia Paszcza w oddz. 144h, Źródło Dobropolskie w oddz. 189a;
- 14) kamienne mostki i przepusty nad strumieniami leśnymi pochodzące z XIX i początków XX wieku (wymagają inwentaryzacji);
- 15) obudowa w formie kamiennych ograniczników odcinków dróg biegnących skarpami (np. Droga Ganek w L. Klęskowo oddz. 253 oraz Droga Górska w L. Klęskowo oddz. 169, 186);
- 16) ślady po mielerzach klasycznych (L. Śmierdnica oddz. 144f, 161b);
- 17) krzyże przydrożne („Pojednania” w L. Podjuchy oddz. 257a, na południowym krańcu wsi Dobropole, na północnym krańcu wsi Binowo).

Rozdział 7

Obszary i sposoby ich udostępniania dla celów naukowych, edukacyjnych, rekreacyjnych i turystycznych

§ 33. Zasady udostępniania wydzielonych obszarów dla celów naukowych.

1. Udostępnia się do celów naukowych cały obszar Parku, z uwzględnieniem odrębnych przepisów dotyczących rezerwatów przyrody i gatunków podlegających ochronie prawnej.

2. Postuluje się o współdziałanie instytucji i osób prowadzących badania naukowe z dyrektorem Parku w sprawach związanych z planowaniem i prowadzeniem badań naukowych, zwłaszcza w zakresie przedmiotu badań, miejsc i terminów ich prowadzenia.

§ 34. Zasady udostępniania wydzielonych obszarów dla celów edukacyjnych.

1. Preferowane jest prowadzenie edukacji i dydaktyki na terenie ścieżek dydaktycznych określonych w § 35 i w Punkcie Informacji Przyrodniczo-Leśnej w Glinnej.

2. W obrębie rezerwatów przyrody ogranicza się możliwość prowadzenia zajęć dydaktycznych do miejsc wyznaczonych (znakowane szlaki turystyczne, ścieżki dydaktyczne oraz inne miejsca wyznaczone w planie ochrony rezerwatu).

3. Zaleca się konsultacje z Dyrektorem Parku w celu optymalnego i bezpiecznego wykorzystania walorów Parku podczas realizacji zajęć dydaktycznych.

§ 35. Propozycje wskazań lokalizacji obiektów infrastruktury edukacyjnej.

1. Przyrodniczo-historyczna ścieżka dydaktyczna w Dolinie Chojnówki (od Wiaduktu autostrady przy ul. Mącznej, przez rezerwat przyrody „Bukowe Zdroje” do Przełęczy Trzech Braci) o długości 4 km bez trwałych elementów infrastruktury, zwiedzanie z opracowanym w formie broszury przewodnikiem.

2. Przyrodniczo-leśna ścieżka edukacyjna w Leśnictwie Glinna (od Ogrodu Dendrologicznego do Nowego Stawu i rezerwatu przyrody „Źródłiskowa Buczyzna”) o długości około 3,5 km - przy ścieżce: Punkt Informacji Przyrodniczo-Leśnej, tablice informacyjne, miejsce ogniskowe, wiata ze stołami i ławkami, parking dla samochodów osobowych i autobusów.

3. Geologiczna ścieżka dydaktyczna w Leśnictwie Kołowo - propozycja ścieżki specjalistycznej.

4. Przyrodniczo-leśna ścieżka edukacyjna w Parku Leśnym Zdroje - przy ścieżce tablice informacyjne i miejsca odpoczynku.

§ 36. Zasady udostępniania wydzielonych obszarów dla celów turystycznych i rekreacyjnych.

1. Turystyczne udostępnienie Parku nie może zagrażać jego walorom oraz funkcjom ekologicznym, które w przypadku kolizji traktować należy jako nadrzędne.

2. Do celów turystycznych i rekreacyjnych udostępnia się cały obszar Parku z wyjątkiem terenów objętych zakazem wstępu na podstawie przepisów szczególnych, takich jak: obszary rezerwatów poza szlakami turystycznymi, uprawy leśne do 4 m wysokości, powierzchnie doświadczalne i drzewostany nasienne, ostoje zwierząt, źródła strumieni i potoków, obszary zagrożone erozją, obszary, na których wykonywane są zabiegi gospodarcze związane z hodowlą, ochroną lasu lub pozyskaniem drewna, obszary objęte polowaniami zbiorowymi.

3. Ruch turystyczny i spacerowy po terenie Parku dozwolony jest w okresie całego roku.

4. Preferowaną formą udostępnienia turystycznego Parku jest turystyka kwalifikowana na bazie istniejącej sieci szlaków turystycznych oraz agroturystyka, której rozwój przewiduje się we wszystkich miejscowościach w Parku.

5. Zaleca się koncentrację ruchu spacerowego na terenach Parku Leśnego Zdroje, na pozostałych terenach infrastrukturę rekreacyjną lokalizować przy szlakach turystycznych w sposób koncentrujący ruch turystyczny, zapobiegając rozpraszaniu ruchu turystycznego na całym obszarze Parku.

6. Dopuszcza się wytrasowanie ścieżki rowerowej po zlikwidowanej linii kolejowej Gryfino - Stare Czarnowo - Szczecin Płonia oraz ścieżek poprowadzonych wzdłuż mało uczęszczanych dróg.

7. Jazdę konną po obszarach leśnych dopuszcza się po istniejących drogach leśnych wyznaczonych przez Nadleśniczego Nadleśnictwa Gryfino z zaleceniem unikania wyznaczania takich szlaków:

- 1) w bezpośrednim sąsiedztwie drzewostanów dębowych;
- 2) na gruntach piaszczystych;
- 3) w miejscach pokrywających się z uczęszczanymi pieszymi szlakami turystycznymi.

8. Na terenach leśnych organizacja masowych imprez turystycznych, rekreacyjnych lub sportowych wymaga uzgodnienia z administracją Lasów Państwowych lub Lasów Miejskich oraz konsultacji z Dyrektorem Parku.

9. Wyklucza się organizację rajdów samochodowych i motorowych.

10. Ewentualne wykonywanie zabiegów odkomarzania ogranicza się do obszarów zabudowanych i ich bezpośredniego sąsiedztwa, terenów ośrodków wypoczynkowych i Ogrodu Dendrologicznego w Glinnej.

11. Dopuszcza się biwakowanie na terenie Parku wyłącznie w obrębie miejscowości, ośrodków wypoczynkowych oraz poza nimi w miejscach do tego celu wyznaczonych, określonych w § 37 ust. 2.

12. Na terenach leśnych parkowanie pojazdów silnikowych dopuszcza się wyłącznie w miejscach wyznaczonych, określonych w § 37 ust. 4 (ograniczenie nie dotyczy pojazdów służb leśnych, ochrony przyrody i porządkowych, a także straży rybackiej, straży łowieckiej i użytkowników rybackich).

13. Dopuszcza się rozbudowę systemu miejsc postojowych i parkingów na obrzeżach Parku oraz w miejscowościach, z preferencją ich lokalizacji wewnątrz miejscowości i z zaleceniem wyposażenia ich w tablice informacyjne z mapami atrakcji i szlaków turystycznych w okolicy.

14. Na terenie ośrodków wypoczynkowych określonych w § 37 ust. 2 pkt 1-5, 8, 9 i 11 dopuszcza się wymianę istniejącej zabudowy rekreacyjnej o złym stanie technicznym na nową bez możliwości zwiększania łącznej liczby miejsc noclegowych.

15. Rozwój nowej turystycznej i rekreacyjnej bazy noclegowej możliwy jest wyłącznie w obrębie zwartej zabudowy miejscowości.

16. Dopuszcza się adaptację istniejących obiektów budowlanych dla potrzeb rozwoju bazy turystyczno-rekreacyjnej.

17. Dopuszcza się ograniczone zagospodarowanie turystyczne punktów widokowych eksponujące ich walory widokowe.

18. Postuluje się utrzymanie we właściwym stanie istniejących szlaków turystycznych i ścieżek dydaktycznych, miejsc odpoczynku z wiatami, ławkami oraz rozbudowę systemu informacji turystycznej.

19. Na całym obszarze Parku należy dostosować rodzaj i formy zagospodarowania turystycznego do walorów przyrodniczych i kulturowo-krajobrazowych.

§ 37. Propozycje wskazań lokalizacji obiektów infrastruktury turystycznej i rekreacyjnej.

1. Szlaki turystyczne piesze: czerwony Szlak im. Stanisława Pawelskiego, czerwony Szlak Nadodrzański (Szlak Wyzwolenia im. generała Pawła Batowa), czerwony Szlak przez Słupi Głaz, czerwony Szlak przez Trawiastą Buczynę, zielony Szlak im. Bolesława Czwojdziańskiego, zielony Szlak Woja Żeliszawa, niebieski Szlak im. Stanisława Grońskiego, niebieski Szlak Równiny Wełtyńskiej, żółty Szlak im. Bolesława Krzywoustego, żółty Szlak Familijny, żółty Szlak Artyleryjski, żółty Szlak do Szwedzkiego Kamienia, żółty Szlak Buczynowych Wąwozów, czarny Szlak do Jeziora Szmaragdowego, czarny Szlak Klubu Turystów Pieszyc PTTK „Wiercipięty”, czarny Szlak Górski na Bukowiec, czarny Szlak przez Wielecki Staw, czarny Szlak Sekwoi.

2. Miejsca biwakowania:

- 1) stacja harcerska - Leśnictwo Binowo - oddz. 348s, 352b;
- 2) ośrodek wypoczynkowy Zachodniopomorskiej Chorągwi ZHP - Leśnictwo Binowo - oddz. 352g, przy północnym brzegu jeziora Binowskiego;
- 3) ośrodek wypoczynkowy „Optimus” - Leśnictwo Binowo - oddz. 352g, przy północnym brzegu jeziora Binowskiego;
- 4) ośrodek wypoczynkowy „Relax” - Leśnictwo Binowo - oddz. 353c, przy północnym brzegu jeziora Binowskiego;
- 5) ośrodek wypoczynkowy przy Domu Dziecka - Binowo - przy wschodnim brzegu jeziora Binowskiego;
- 6) pole namiotowe i plaża Jarząbki - Leśnictwo Binowo - oddz. 358a, przy południowo-zachodnim brzegu jeziora Binowskiego;
- 7) plaża w granicach wsi Binowo - przy południowo-wschodnim brzegu jeziora Binowskiego;
- 8) ośrodek wypoczynkowy Pola golfowego Binowo Park - przy zachodnim krańcu jeziora Glinna;
- 9) ośrodek wypoczynkowy „Wiskordu” - przy zachodnim krańcu jeziora Glinna;
- 10) pole namiotowe i plaża przy zachodnim krańcu jeziora Glinna;
- 11) ośrodek wypoczynkowy - przy wschodnim krańcu jeziora Glinna.

3. Miejsca palenia ognisk:

- 1) w obrębie zwartej zabudowy miejscowości;
- 2) w obrębie osad leśnych;
- 3) na terenie ośrodków wypoczynkowych;
- 4) na terenach otwartych w odległości nie mniejszej niż 100 m od granicy lasu i trzcinowisk;
- 5) na terenach leśnych Lasów Miejskich wyłącznie w miejscach wyznaczonych, tj. w oddz. 120x (Polana Widok), 122h (Skórcza Góra), 119a (Park Leśny Kłęskowo), 117k, Wzgórze Akademickie;
- 6) na terenach leśnych Nadleśnictwa Gryfino wyłącznie w miejscach wyznaczonych, tj. w oddz. 123g (na północnym skraju puszczy przy drodze ze Śmierdnicy do Glinnej), 137a (Polana przy Ogrodach „Puszcza”), 162c (przy Lwiej Paszczy), 186a (przy Polanie Kołowskiej), 209i (przy Ogrodzie Dendrologicznym), 283a (przy źródłach Rudzianki pod Bukowcem), 358a (pole namiotowe przy południowo-zachodnim brzegu jeziora Binowskiego).

4. Parkingi i miejsca postoju:

- 1) na terenie Lasów Miejskich w oddz. 120o (przy ul. Kopalnianej), 122c (przy Jeziorze Szmaragdowym), 117l;

2) na terenie Nadleśnictwa Gryfino w oddz. 26a (przy drodze krajowej Nr 3), 60b (przy drodze ze Starego Czarnowa do Glinnej), 115g (przy drodze z Osetnego Pola do Dobropola), 123g (na północnym skraju puszczy przy drodze ze Śmierdnicy do Glinnej), 186a (przy Polanie Kołowskiej), 193a (przy krzyżówce drogi Kołowskiej z drogą prowadzącą do Glinnej), 194k (przy wschodnim krańcu Polany Kołowskiej), 205f (przy Nowym Stawie, tylko dla niepełnosprawnych), 209i (przy Ogrodzie Dendrologicznym), 237c (przy Dębach Krzywoustego), 283a (przy źródłach Rudzianki pod Bukowcem), 287a (na Przełęczy Trzech Braci), 298a (przy drodze z Radziszewa do Chlebowa), 352a (przy północnym krańcu jeziora Binowskiego), 358b (przy polu namiotowym na południowo-zachodnim brzegu jeziora Binowskiego).

5. Wybiegi dla psów:

1) na terenie Lasów Miejskich w oddz. 120h (przy ul. Kopalnianej).

Rozdział 8

Zasady użytkowania gruntów rolnych i prowadzenia gospodarki żywnościowej

§ 38. Ustalenia w zakresie racjonalnej gospodarki rolnej i prowadzenia gospodarki żywnościowej.

1. Zaleca się wdrażanie i upowszechnianie Kodeksu dobrej praktyki rolniczej.

2. Nie dopuszcza się stosowania bezściółowych technologii hodowli zwierząt.

3. Wielkość produkcji zwierzęcej w poszczególnych gospodarstwach winna być dostosowana do możliwości racjonalnego zagospodarowania odchodów zwierzęcych bez szkody dla środowiska.

4. Zaleca się stosowanie bezodpadowych technologii upraw, polegających na pełnym i racjonalnym zagospodarowaniu w glebie wszystkich odpadów organicznych.

5. Zaleca się rozwój zintegrowanych metod ochrony roślin, przy wykorzystaniu metod agrotechnicznych, biologicznych i środków chemicznych o szybkim rozkładzie.

6. Stosowanie środków ochrony roślin ogranicza się do terenów upraw i wykonywania zadań z zakresu ochrony przyrody.

7. Zaleca się ograniczenie stosowania chemicznych środków ochrony roślin do niezbędnego minimum z całkowitym wyeliminowaniem ich stosowania w pasie o minimalnej szerokości 20 m na obrzeżach pól sąsiadujących z wodami, i w pasie o minimalnej szerokości 10 m na obszarze pól sąsiadujących z zadrzewieniami, lasami i innymi pasami roślinności trwałej (miedzami i zaroślami śródpolnymi).

8. Na wszystkich gruntach ornych zagrożonych erozją należy dążyć do maksymalnego jej ograniczenia; w szczególności zaleca się: wykonywanie orki w poprzek stoku, jak najkrótsze pozostawianie gleby bez okrywy roślinnej, uprawę roślin motylkowych wieloletnich w czystym siewie, z trawami lub też wprowadzanie roślinności trwałej.

9. Zaleca się wprowadzanie pasów roślinności trwałej wzdłuż brzegów wód; nad zbiornikami wodnymi o powierzchni powyżej 1 ha zaleca się tworzenie pasów roślinności niskiej i średniej, nad mniejszymi zbiornikami, ciekami, mokradłami zaleca się tworzenie pasów roślinności niskiej, średniej i wysokiej.

10. Ustala się obowiązek utrzymania ekosystemów marginalnych takich jak: fragmenty muraw i łąk, wilgotne zagłębienia, rowy przydrożne i pobocza z naturalną roślinnością, skarpy, zadrzewienia i zakrzaczenia śródpolne.

11. Zaleca się utrzymywać i propagować tradycyjną, ekstensywną gospodarkę na użytkach zielonych.

12. Zaleca się ochronę łąk przed zarastaniem szuwarami i łożowiskami, między innymi poprzez promocję rozwiązań wspierających użytkowanie łąkarskie i pastwiskowe użytków zielonych, wdrażanie programów rolno-środowiskowych i wykonywanie ochrony czynnej.

13. Zaleca się usprawnienie lub modernizację urządzeń melioracyjnych tak by na glebach torfowych w okresie od 1 kwietnia do 15 czerwca poziom wody w rowach nie spadał więcej jak 20 cm poniżej średniego poziomu gruntu, a w przypadku gleb mineralnych nie niżej jak 45 cm poniżej średniego poziomu gruntu.

14. Zaleca się utrzymywanie wypasu zwierząt w celu zachowania układów półnaturalnych (łąk różnego rodzaju).

15. Zaleca się używanie podczas koszenia łąk wyplaszaczy, a także rozpoczynanie koszenia od środka łąki i przesuwanie się ku jej skrajnym partiom.

16. Zaleca się ograniczyć do minimum nawożenie łąk oraz podsiewanie na nich mieszanek traw i innych roślin, każdorazowo ok. 5% łąki pozostawiać nie koszone, kosić z tradycyjną częstotliwością i w tradycyjnych terminach.

17. Łąk i pastwisk nie należy przekształcać na grunty orne i leśne.

18. Zaleca się przywracanie rolniczych funkcji użytkowych gruntom, na których postęp sukcesji spowodował degradację, z pozostawieniem fragmentów wartościowych pod względem przyrodniczym (np. zbiorowiska łąkowe, murawowe i okrajkowe).

19. Nie dopuszcza się wprowadzania do środowiska przyrodniczego roślin, zwierząt lub grzybów gatunków obcych, a także ich form rozwojowych, z wyjątkiem wprowadzania roślin wykorzystywanych w ramach racjonalnej gospodarki leśnej i rolnej.

20. Zaleca się promocję i rozwój pszczelarstwa z równoczesną uprawą roślin nektaro- i pyłkodajnych.

21. Zaleca się promocję i ochronę lokalnych, starych odmian drzew i krzewów owocowych.

22. Wyklucza się wypalanie łąk, pastwisk, nieużytków, rowów, pasów przydrożnych oraz trzcinowisk i szuwarów.

23. Wyklucza się składowanie nawozów naturalnych i sztucznych w odległości mniejszej niż 50 m od śródpolnych oczek, mokradel i cieków; obornik powinien być wywożony z obór lub płyt gnojowych bezpośrednio na pola.

24. Zaleca się używanie do wiązania słomy i siana sznurków z włókien naturalnych.

25. Na polach i łąkach nie należy pozostawiać nie wykorzystanych sznurków używanych do wiązania słomy i siana.

Rozdział 9

Sposoby ochrony ekosystemów leśnych przed szkodliwym działaniem czynników antropogenicznych oraz zasady realizacji zalesień

§ 39. Ustalenia ogólne dotyczące gospodarki leśnej i ochrony lasów:

1. Podstawową zasadą gospodarki leśnej na terenie Parku jest zachowanie wielofunkcyjnego charakteru lasu; zachowanie ekosystemów leśnych o strukturze i składzie gatunkowym właściwym dla siedlisk reprezentowanych w Parku.

2. Zarządzający lasami na terenie Parku działają w oparciu o przepisy prawa powszechnego, w szczególności o ustawę o ochronie przyrody i ustawę o lasach zobowiązującą do realizacji zasady zrównoważonego rozwoju i zachowania bioróżnorodności w lasach.

3. Ustalenia planu w odniesieniu do lasów określają warunki utrzymywania lub przywracania do właściwego stanu ochrony siedlisk przyrodniczych oraz zapewnienia ciągłości istnienia gatunków roślin, zwierząt i grzybów.

4. Koszty realizacji ustaleń planu wykraczające poza zasady gospodarczego wykorzystania lasów, będą pokrywane przez służby ochrony przyrody lub, po uzgodnieniu, przez zarządzającego lub sprawującego nadzór nad lasami.

5. Ustalenia Planu dotyczące gospodarki leśnej należy wprowadzić do planu urządzenia lasu.

6. Ustala się obowiązek utrzymania lasów i zadrzewień z wyjątkiem wykonywania zmian przeznaczenia gruntów na cele publiczne ponad lokalne, związane z budową dróg i infrastruktury, dopuszcza się lokalizację cmentarza na gruntach leśnych w granicach miasta Szczecina w obrębie osiedla Kijewko.

7. Zaleca się przejmowanie względnie wykupywanie przez Lasy Państwowe zapustów bukowych, osikowych i brzozowych powstających spontanicznie na gruntach rolnych i w bezpośrednim sąsiedztwie skraju lasu. Jako rozwiązanie alternatywne zaleca się wprowadzenie zróżnicowanego podatku gruntowego - promującego utrzymywanie pasów roślinności kształtujących się spontanicznie wzdłuż granicy lasu.

8. Dopuszcza się lokalizację plantacji świerków, jodeł i innych drzew z przeznaczeniem na choinki oraz plantacje wierzb energetycznych na gruntach leśnych pod liniami elektroenergetycznymi.

9. Do remontu gruntowych dróg leśnych należy wykorzystywać wyłącznie materiały obojętne chemicznie.

10. W opracowywanych uproszczonych planach urządzenia lasów niepaństwowych zaleca się umieszczanie wskazań dotyczących ochrony i wzbogacania różnorodności biologicznej.

§ 40. Ustalenia dotyczące wykonywania prac leśnych.

1. Zaleca się wykonywanie wszelkich cięć w drzewostanach starszych klas wieku po uprzedniej weryfikacji walorów przyrodniczych powierzchni manipulacyjnych i ustaleniu warunków realizacji zabiegów leśnych minimalizujących ich wpływ na środowisko przyrodnicze w ramach procedury zapewniającej zakończenie konsultacji do końca roku poprzedzającego wykonanie planowanych zabiegów (rozszerzenie zakresu konsultacji między służbami ochrony przyrody i służbami leśnymi).

2. W zakresie wykonywania odnowień ustala się:

- 1) wyklucza się wprowadzanie do lasów:
 - a) inwazyjnych obcych gatunków drzew i krzewów (np. robinia akacjowa, czeremcha amerykańska, klon je-sionolistny, dąb czerwony, świdwośliwa, bez koralowy, tawlina jarzębolistna, śnieguliczka biała),
 - b) pozostałych obcych gatunków drzew i krzewów z wyjątkiem ogrodu dendrologicznego w Glinnej oraz przypadków szczególnie istotnych pod względem kulturowym (pamiętki kultury leśnej),
 - c) gatunków chronionych lub zagrożonych z wyjątkiem wykonywania planowych działań związanych z rein-trodukcją lub metaplantacją;
- 2) nie wskazane jest inicjowanie odnowień na terenach leśnych przez orkę oraz przez bronowanie broną tale-rzową na stokach o nachyleniu powyżej 30°;
- 3) podczas przygotowywania gleby pod obsiew naturalny, zaleca się pozostawianie rozproszonych płatów niena-ruszonego runa leśnego;
- 4) podczas wykonywania sztucznych odnowień w sąsiedztwie torfowisk, oczek wodnych i jezior - pozostawiać należy strefy bezdrzewne o szerokości co najmniej 5 m umożliwiającymi regenerację lub powrót seminatural-nych zbiorowisk otwartych;
- 5) należy ograniczyć sztuczne odnawianie drzewostanów poza lasami porolnymi i wydzieleniami z dominacją w drzewostanie sosny, brzozy lub gatunków obcych. Tam, gdzie niemożliwe jest uzyskanie odnowienia natu-ralnego używać materiału do nasadzeń lub siewu pochodzenia miejscowego, najlepiej z populacji lokalnych o znanym pochodzeniu;
- 6) w planach urządzenia lasów i podczas nadzoru nad gospodarką leśną należy respektować wymóg zgodności drzewostanu z siedliskiem z uwzględnieniem kryterium pochodzenia drzew używanych do odnowień;
- 7) zaleca się ochronę i pielęgnację odnowień gatunków drzew rodzimych powstających pod okapem drzewosta-nów niezgodnych z siedliskiem lub obcych;
- 8) zaleca się podczas projektowania składu odnowień uwzględnianie w możliwie szerokim zakresie gatunków domieszkowych, typowych dla odpowiedniego potencjalnego zespołu leśnego.

3. W zakresie wykonywania przebudowy drzewostanów ustala się:

- 1) gniazda świerka, modrzewia i daglezi przebudowywać należy z wykorzystaniem naturalnych odnowień względnie nasadzeń dębowo-bukowych i bukowych, poprzez stopniową eliminację drzew wymienionych ga-tunków. Należy dążyć do stopniowego wyeliminowania tych obcych gatunków z drzewostanów na terenie Parku;
- 2) zaleca się ustalać skład i proporcje gatunkowe przy przebudowie drzewostanów w oparciu o przewidywany skład potencjalnej roślinności naturalnej w danym miejscu;
- 3) zaleca się prowadzić przebudowę porolnych lasków osikowych (tzw. „zapustów”) w kierunku drzewostanów dębowo-bukowych lub bukowych.

5. W zakresie ochrony drzewostanów ustala się:

- 1) zaleca się ograniczenie stosowania chemicznych środków ochrony lasu przed owadami do ekstremalnych sy-tuacji zagrażających trwałości drzewostanów; należy preferować biologiczne metody ochrony lasu poprzez kształtowanie struktury wiekowej i gatunkowej drzewostanów w kierunku zwiększenia odporności ekosyste-mów oraz stwarzanie dogodnych warunków rozrodu zwierzętom owadożernym (pozostawianie w lesie drzewa dziuplastych, rozwieszanie budek lęgowych różnych typów dla ptaków i budek dla nietoperzy zwłaszcza w drzewostanach młodszych klas wieku, grodzenie mrowisk);
- 2) należy ograniczyć do minimum stosowanie chemicznych środków zwalczania roślin, a w przypadku zwalczania chwastów w uprawach, niezależnie od metody, pozostawić należy płaty nienaruszonej cennej roślinności.

6. W zakresie pielęgnacji i cięć w drzewostanach ustala się:

- 1) nie należy usuwać z powierzchni manipulacyjnej wszystkich osobników jakiegokolwiek gatunku podczas wszelkich cięć na terenach leśnych i w zadrzewieniach z wyjątkiem gatunków obcych i brzoź w sąsiedztwie upraw;
- 2) nie należy ścinać drzew i krzewów stanowiących podpory dla bluszczu i wiciokrzewu pomorskiego oraz przecinania pędów bluszczu i wiciokrzewu pomorskiego;
- 3) zaleca się pozostawiać pojedyncze drzewa i grupy drzew rosnące na rozstajach i skrzyżowaniach dróg publicznych i szlaków turystycznych z wyjątkiem zagrażających bezpieczeństwu ludzi i mienia;
- 4) należy pozostawiać na powierzchniach manipulacyjnych wszystkie drzewa:
 - a) reprezentujące unikatowe formy morfologiczne,
 - b) stanowiące siedlisko bogatej flory epifitycznej,
 - c) o rozmiarach pomnikowych (niezależnie od ich statusu prawnego) tj. osiągających obwód: 320 cm - dęby, buki, 300 cm - sosny, lipy, 250 cm - jawory, jesiony, 200 cm - brzozy, graby, 100 cm - głogi, czeremcha zwyczajna, grusza,
 - d) dziuplaste i z gniazdami przekraczającymi 0,4 m średnicy;
- 5) niżej wymienione gatunki domieszkowe należy traktować na terenach leśnych jako „gatunki specjalnej troski” i oszczędzać je przy wszelkich cięciach: cis pospolity, czereśnia ptasia, dereń świdwa, jabłoń dzika, jarząb brekinia, kalina koralowa, klon polny, leszczyna, lipa drobnolistna, porzeczka czarna, szakłak pospolity, wiąz - wszystkie gatunki;
- 6) zaleca się nie wycinać i nie usuwać żadnych starych drzew owocowych w lasach;
- 7) ustala się obowiązek ochrony wszystkich pozostałości alei śródleśnych. W miarę możliwości, np. w uprawach dochodzących do ważniejszych dróg leśnych, wprowadzać przy tych drogach jedno- lub dwustronne śródleśne zadrzewienia alejowe, wykorzystując do nasadzeń rodzime gatunki liściaste stosownie do warunków mikrosiedliskowych;
- 8) na terenach dawnych osad ludzkich chronić należy wszystkie stare drzewa, zwłaszcza stare drzewa owocowe oraz lipy, wiązy, wierzby, dęby i jesiony. Zachowywać w takich miejscach należy także osobniki nieinwazyjnych gatunków obcych;
- 9) należy chronić w formie pamiątek kultury leśnej drzewostany i pojedyncze drzewa gatunków egzotycznych, ze szczególnym uwzględnieniem daglezi, sosny czarnej i orzesznika pięciolistkowego. Ochrona ta powinna polegać na pozostawianiu osobników tych gatunków w cięciach pielęgnacyjnych i rębnych. Ochrona ta nie dotyczy inwazyjnych obcych gatunków drzew i krzewów;
- 10) modrzewie sadzone w uprawach leśnych należy traktować jako gatunki pielęgnacyjne w stosunku do istniejących upraw bukowych, a nie jako trwałe gatunki domieszkowe. Po osiągnięciu przez modrzewie 4 klasy wieku należy je stopniowo usuwać;
- 11) zaleca się podczas wykonywania zabiegów pielęgnacyjnych w drzewostanach z udziałem inwazyjnych obcych gatunków drzew i krzewów w miarę możliwości usuwanie tych gatunków;
- 12) należy pozostawić minimum 2-3 drzewa obumierające lub martwe na 1 ha lasu;
- 13) wykonywanie zrębów zupełnych ogranicza się do drzewostanów sosnowych, świerkowych i robiniowych oraz drzewostanów, w których natychmiastowe wycięcie podyktowane jest względami sanitarnymi;
- 14) przy wykonywaniu zrębu zupełnego wzdłuż głównych szlaków komunikacyjnych (autostrady, drogi szybkiego ruchu oraz I i II klasy) oraz przy jeziorach i rzekach należy pozostawiać osłonowy pas drzewostanu o minimalnej szerokości 30 m od tych obiektów;
- 15) wynikające z zasad rębni pozostawiane podczas cięć fragmenty starodrzewia należy wyznaczać w postaci zwartych płatów;
- 16) zaleca się stosowanie w drzewostanach o typie gospodarczym dębowym, dębowo-bukowym, bukowo-dębowym i bukowym rębni częściowych z jak najdłuższym nawrotem cięć i z długim lub bardzo długim okresem odnowienia, planowanych i wykonywanych w taki sposób by unikać tworzenia wielko powierzchniowych drzewostanów bukowych w I klasie wieku;
- 17) należy ograniczyć do niezbędnego minimum prowadzenie szlaków zrywkowych w terenie narażonym szczególnie na erozję (np. w dolinach strumieni i na stromych stokach);
- 18) na zboczach mis jeziornych, zagłębieniach z mokradłami śródleśnymi oraz źródłiskami, a w przypadku płaskiego ukształtowania terenu na odległość trzech wysokości drzewostanu od ich krawędzi, nie prowadzić użytkowania lasu rębnią zupełną, a w lasach liściastych także wielko powierzchniowymi rębniąmi częściowymi, wybierając łagodniejsze rębnie stopniowe i przerębnowe.

7. W zakresie ochrony skraju lasu ustala się:

- 1) na gruntach leśnych wzdłuż ściany lasu należy zachowywać pas krzewów i roślinności zielnej okrajkowej;
- 2) należy ograniczyć do niezbędnych zabiegów pielęgnacyjnych cięcia w strefie okrajka lasu (w sensie nauk leśnych - w strefie pasa drzew wspierającego granicę lasu od strony drzewostanu) o miąższości 30 m licząc od ściany lasu a w odniesieniu do drzew skrajnych ściany lasu wyklucza się wykonywanie wszelkich cięć z wyjątkiem związanych z zachowaniem bezpieczeństwa ludzi i mienia;
- 3) należy pozostawiać wzdłuż skrajnej ściany lasu osłabione i martwe drzewa liściaste z wyjątkiem sytuacji zagrażających trwałości drzewostanów oraz bezpieczeństwu ludzi i mienia.

8. W zakresie ochrony lasów na obszarach źródliskowych ustala się:

- 1) ograniczenie zabiegów pielęgnacyjnych wyłącznie do sytuacji zagrażających trwałości drzewostanów oraz bezpieczeństwu ludzi i mienia;
- 2) wyklucza się przekształcanie stosunków wodnych;
- 3) proponuje się objęcie ochroną poprzez wyłączenie z użytkowania gospodarczego przystrumykowych lasów łąkowych i źródlisk, a w szczególności dolin potoków: Rudzianka, Ponikwa, Lisiego oraz fragmentów Śmierdnickiego. Szczegółowa ich lokalizacja wynikająca z waloryzacji przyrodniczej powinna nastąpić na etapie tworzenia nowego Planu urządzenia lasu.

9. Ogranicza się używanie gnojowicy, mocznika, obornika i osadów z oczyszczalni do nawożenia organicznego w lasach, do gruntów porolnych w zakresie nie powodującym niekorzystnych zmian w środowisku przyrodniczym.

10. Proponuje się objęcie ochroną poprzez wyłączenie z użytkowania gospodarczego wszystkich niewielkich, najczęściej bezodpływowych zagłębień pokrytych drzewostanami olszowymi o bardzo niskiej jakości gospodarczej. Szczegółowa ich lokalizacja powinna nastąpić na etapie tworzenia nowego Planu urządzenia lasu.

§ 41. W zakresie wykonywania zalesień i zadrzewień ustala się:

1. Zaleca się ograniczenie przeznaczania gruntów do zalesień z wyjątkiem:

- 1) tworzenia pasów zadrzewień pełniących funkcje korytarzy ekologicznych (łączących kompleksy leśne), wodochronne i glebochronne;
- 2) rekultywacji terenów zdegradowanych na cele leśne lub leśno-rekreacyjne, innych sytuacji wynikających z potrzeb ochrony środowiska przyrodniczego i krajobrazu.

2. Podczas planowania zalesień i zadrzewień należy uwzględniać uwarunkowania przyrodnicze, krajobrazowe, planistyczne i ekonomiczne. Przed podjęciem decyzji o zalesianiu terenów zielonych, podmokłych oraz nieużytków i skarp należy wykonać inwentaryzację przyrodniczą w celu wyeliminowania niebezpieczeństwa zniszczenia cennych elementów ekosystemów nieleśnych (siedlisk i gatunków).

3. Należy unikać nowych zalesień w odległości bliższej niż 50 m od brzegów zbiorników wodnych o powierzchni ponad 1 ha.

4. Wyklucza się zalesianie muraw ciepłolubnych i wilgotnych łąk poza kompleksami leśnymi oraz wszelkich łąk i mokradeł wewnątrz kompleksów leśnych.

5. Zaleca się pozostawić przynajmniej część przejmowanych do zalesień gruntów porolnych lub nieużytków do samorzutnego zarośnięcia.

6. Skład gatunkowy zalesień i zadrzewień powinien być zgodny z charakterem siedliska.

7. Podczas wprowadzania zadrzewień dróg i miedz śródpolnych (funkcja biocenotyczna i klimatyczna) w kompleksach upraw wielkoobszarowych - preferowanie rodzimych gatunków nektarodajnych, wytwarzających duże ilości nasion lub owoców (m.in.: lipa drobnolistna, klon zwyczajny, klon jawor, jesion wyniosły, jarząb zwyczajny, czeremcha zwyczajna, grab zwyczajny, jabłoni dzika, topola osika, brzoza brodawkowata, sosna pospolita, buk zwyczajny, dąb bezszypułkowy oraz krzewy: leszczyna, trzmielina zwyczajna, głóg jednoszyjkowy i dwuszyjkowy, róża polna, dziki bez czarny).

8. Zaleca się rozwój zadrzewień tworzących śródpolne pasy zieleni średniej i wysokiej w szczególności z wykorzystaniem pasów drogowych w obrębie rozległych przestrzeni upraw monokulturowych.

9. Wyklucza się wprowadzanie do zalesień i zadrzewień obcych, inwazyjnych gatunków drzew i krzewów. Ograniczenie nie dotyczy terenów zieleni publicznej, ogrodów i cmentarzy w obrębie miejscowości nie zachowujących ciągłości z przyległymi lasami oraz pasów zieleni wzdłuż dróg w obrębie terenów zabudowanych.

Rozdział 10**Zasady udostępniania obszaru Parku dla celów gospodarki łowieckiej, rybackiej i amatorskiego połowu ryb****§ 42. Zasady udostępniania obszaru Parku dla celów gospodarki łowieckiej:**

1. Dla celów gospodarki łowieckiej udostępnia się cały obszar Parku z wyjątkiem obszarów objętych zakazem wstępu na podstawie przepisów szczególnych, takich jak: rezerваты przyrody i strefy ochronne.
2. Nie należy organizować polowań zbiorowych na szlakach turystycznych, ścieżkach rowerowych, ogólnodostępnych drogach leśnych oraz w odległości do 200 metrów od nich w dni wolne od pracy i nauki.
3. Zaleca się podjąć działania zmierzające do ograniczenia liczebności jenota oraz lisa, których nadmierna liczebność powoduje zagrożenie dla wielu gatunków chronionych i łownych.
4. Zaleca się zwiększenie udziału starszych klas wiekowych w populacjach jeleni i dzików.
5. Zaleca się wdrażanie programów reintrodukcji zagrożonych rodzimych gatunków zwierząt łownych, a w szczególności zająca i kuropatwy.
6. Zaleca się koordynację i intensyfikację działań w celu wyeliminowania kłusownictwa wykonywanego zarówno przez ludzi, jak i wyrządzające szkody w środowisku, włączące się bez opieki psy oraz koty.
7. Nie należy lokalizować nowych ambon łowieckich przy granicach rezerwatów przyrody oraz w granicach stref ochronnych ptaków.
8. Dokarmianie zwierząt łownych ogranicza się do miejsc wyznaczonych przez gospodarza terenu.
9. Karma używana do dokarmiania powinna być świeża, bez oznak zepsucia i bez dodatków substancji chemicznych (z wyjątkiem soli NaCl).
10. Zaleca się jednokrotne w ciągu roku wykaszanie śródleśnych łąk (optymalnie po 20 sierpnia) i przeznaczanie pozyskanego w ten sposób siana na zimowe dokarmianie zwierzyny.

§ 43. Zasady udostępniania wydzielonych obszarów dla celów gospodarki rybackiej i amatorskiego połowu ryb:

1. Ogranicza się budowę nowych stawów rybnych przeznaczonych do intensywnej hodowli ryb do obiektów nie pogarszających stanu środowiska przyrodniczego.
2. Dopuszcza się możliwość budowy nowych stawów rybnych przeznaczonych do ekstensywnej hodowli ryb wyłącznie w miejscach, w których nie stwierdzono występowania cennych siedlisk przyrodniczych, cennych gatunków roślin i zwierząt, złóż torfu i obszarów źródliskowych.
3. Przy prowadzeniu gospodarki rybackiej należy dążyć do zachowania zbliżonego do naturalnego składu ichtiofauny, w tym poprzez eliminowanie gatunków obcych, ograniczenie wprowadzania nowych gatunków, zarybianie w miarę możliwości materiałem pochodzenia lokalnego z preferencją gatunków drapieżnych.
4. Dokarmianie ryb należy ograniczyć wyłącznie do obszaru hodowlanych stawów rybnych.
5. W zbiornikach naturalnych wielkości połowów powinny być dostosowane do wielkości rybostanu z zachowaniem odpowiednio wysokiej rezerwy populacyjnej.
6. W zbiornikach naturalnych należy ograniczyć połów ryb przy użyciu elektrycznych narzędzi połowowych.
7. W celu zmniejszenia presji na zbiorniki naturalne, preferuje się tworzenie łowisk specjalnych dla wędkarzy na zbiornikach sztucznych.
8. Nie dopuszcza się budowy pomostów w miejscach występowania cennych siedlisk przyrodniczych i siedlisk cennych gatunków roślin oraz zwierząt.
9. Pomosty wzniesione nielegalnie powinny zostać rozebrane.
10. Każda osoba wędkująca zobowiązana jest do zachowania porządku i czystości na zajmowanym stanowisku.

§ 44. Obszary wydzielone dla celów rybactwa śródlądowego i amatorskiego połowu ryb.

1. Dla celów rybactwa udostępnia się sztuczne zbiorniki wód stojących, zbiorniki zasilane wodami płynącymi wybudowane specjalnie do celów rybactwa oraz obszary uznane za obwody rybackie.

2. Śródleśne jeziora, z uwagi na zachowanie dużego stopnia naturalności nie powinny podlegać przekształceniom własnościowym ani użytkowym, nie dopuszcza się możliwości dalszego ich rybackiego wykorzystywania z wyjątkiem Stawu Wieleckiego.

3. Dla celów amatorskiego połowu ryb udostępnia się wszystkie wody z wyjątkiem północno-wschodniej części jeziora Binowskiego, północnej części jeziora Glinna (na odcinku wzdłuż rezerwatu przyrody „Źródłiskowa Buczyzna”) i obrębów ochronnych wyznaczonych przez zarządców wód.

Rozdział 11

Określenie zasad kształtowania zabudowy oraz rozwoju funkcji gospodarczych w zakresie działalności produkcyjnej i usługowej

§ 45. Ustalenia w zakresie ograniczeń zabudowy.

1. Obszary możliwego rozwoju zabudowy kubaturowej (obiekty budowlane zawierające pomieszczenia użytkowe, techniczne lub mieszkalne) wyznaczają załączniki mapowe.

2. Budowa nowych obiektów kubaturowych dopuszczona jest także w odniesieniu do:

- 1) istniejących zagród oddalonych od zwartej zabudowy miejscowości, w obrębie których dopuszcza się ich przebudowę i rozbudowę o obiekty gospodarskie;
- 2) terenu dawnego ośrodka Straży Pożarnej nad Jeziorem Szmaragdowym, miejsc po dawnej wieży widokowej w sąsiedztwie Zajazdu Szmaragd oraz budynku znajdującym się w sąsiedztwie mostku widokowego nad Jeziorem Szmaragdowym, a także terenów nieleśnych w granicach miasta Szczecina w przypadku zabudowy związanej z obsługą ruchu rekreacyjnego lub inwestycjami z zakresu ochrony przyrody (np. ogród botaniczny) i edukacji ekologicznej;
- 3) pasa gruntów w osadzie Binówko wzdłuż drogi łączącej budynek zwany Karczmą z pojedynczą zagrodą znajdującą się na wschód od Karczmy;
- 4) terenu znajdującego się po drugiej stronie drogi Binowo-Szczecin vis a vis budynku klubowego Binowo Park S.A. w przypadku zabudowy związanej z obsługą pola golfowego.

3. Dopuszcza się zabudowę mieszkaniową i rekreacyjną odpowiednio w obrębie istniejących miejscowości i terenów wskazanych do zabudowy rekreacyjnej w § 36.

4. Postulowane ustalenia w zakresie zagospodarowania przestrzennego dla nowych inwestycji:

- 1) minimalne powierzchnie działek dla zabudowy:
 - a) jednorodzinnej wolnostojącej - 800 m²,
 - b) rekreacyjnej - 800 m²,
 - c) pensjonatowej - 2500 m²;
- 2) kształtowanie ładu przestrzennego:
 - a) powierzchnia mieszkaniowej lub rekreacyjnej zabudowy działki do 15%,
 - b) powierzchnia biologicznie czynna minimum 60% powierzchni działki z wyjątkiem inwestycji polegających na budowie placów składowych, parkingów i innych inwestycji z dużą powierzchnią użytkową, dla których powierzchnia biologicznie czynna wynosi minimum 30%,
 - c) wysokość zabudowy kubaturowej do 9 m od powierzchni terenu do kalenicy z wyjątkiem budowy wieży widokowej na terenach w granicach miasta Szczecina,
 - d) dachy wysokie, spadziste o kącie nachylenia głównych połaci od 30° do 45°,
 - e) forma zabudowy nawiązująca do tradycyjnych form zabudowy charakterystycznych i powtarzalnych na obszarze Parku i jego okolicy, a w przypadku braku takich obiektów do innych istniejących w sąsiedztwie zabudowań o wysokich walorach architektonicznych,
 - f) obowiązującą linię zabudowy wyznacza się jako linię równoległą do drogi obsługującą działkę w nawiązaniu do linii zabudowy istniejącego sąsiedztwa;
- 3) dopuszcza się lokalizację nowych budynków kubaturowych w odległości mniejszej niż 100 metrów od brzegów wód, jeśli grunty przeznaczone są pod zabudowę w planie miejscowym a odległość jest większa niż 50 metrów od brzegów wód;
- 4) wyklucza się lokalizację nowej zabudowy:
 - a) na zboczach o nachyleniu powyżej 10%,
 - b) na terenach i punktach widokowych eksponowanych w krajobrazie.

§ 46. Ustalenia w zakresie transportu drogowego.

1. Rozwój sieci drogowej na terenach leśnych poprzez poprawę standardu (w szczególności: dbałość o odpowiednią jakość nawierzchni, utwardzanie erodujących poboczy kruszywami naturalnymi, w miarę możliwości rozdzielanie ścieżek rowerowych od jezdni samochodowych).

2. Dopuszcza się budowę:

- 1) dróg krajowych i autostrad (drogowe obejście wschodnie miasta Szczecina w części wschodniej Parku, droga ekspresowa S3 łącząca Szczecin z Gorzowem Wielkopolskim w części zachodniej Parku oraz modernizacja węzła drogowego Panorama na autostradzie A-6);
- 2) drogi łączącej osiedla Kijewko-Płonia.

3. W odniesieniu do drogi publicznej będącej przedłużeniem ul. Mącznej i krzyżującej się na Przełęczy Trzech Braci z drogą powiatową Szczecin Podjuchy - Szczecin Śmierdnica, na odcinku przebiegającym przez rezerwat „Bukowe Zdroje” ogranicza się:

- 1) ruch pojazdów z wyjątkiem służb leśnych, ochrony przyrody i porządkowych;
- 2) wycinki drzew rosnących w pasie drogowym z wyjątkiem wycinki drzew pochylonych lub obumierających, zagrażających bezpieczeństwu osób i mienia;
- 3) ewentualną przebudowę drogi do konserwacji i renowacji nawierzchni brukowej bez rozszerzania jezdni.

4. Zaleca się utrzymanie na drogach powiatowych i gminnych przecinających obszar leśny Parku maksymalnej prędkości poruszania się pojazdów 40 km/h.

§ 47. Ustalenia w zakresie pozostałej działalności produkcyjnej i usługowej.

1. Dopuszcza się lokalizację i funkcjonowanie nieuciążliwych usług i produkcji pod warunkiem lokalizowania ich w granicach istniejącej zabudowy.

2. Nie dopuszcza się pozyskiwania surowców mineralnych, torfu i gładów narzutowych.

3. Na właścicieli gruntów nakłada się obowiązek wyłączenia z eksploatacji i zrekultywowanie nielegalnych punktów wydobywania surowców mineralnych.

4. Nie dopuszcza się lokalizacji obiektów pogarszających walory krajobrazowe Parku, w tym elektrowni wiatrowych oraz nowych masztów stacji bazowych telefonii komórkowych z wyjątkiem wykorzystania istniejących masztów Radiowo-Telewizyjnego Centrum Nadawczego w Kołowie.

5. Nie dopuszcza się realizacji przedsięwzięć mogących znacząco oddziaływać na środowisko, z wyjątkiem realizacji przedsięwzięć mogących znacząco oddziaływać na środowisko, dla których sporządzenie raportu o oddziaływaniu na środowisko nie jest obowiązkowe, a przeprowadzona procedura oceny oddziaływania na środowisko wykazała brak niekorzystnego wpływu na przyrodę Parku.

DZIAŁ V**Ustalenia do studiów uwarunkowań i kierunków zagospodarowania przestrzennego gmin, miejscowych planów zagospodarowania przestrzennego, planów zagospodarowania przestrzennego województwa oraz innych stosownych planów, programów i decyzji administracyjnych, dotyczące eliminacji lub ograniczenia zagrożeń zewnętrznych.****§ 48. Eliminacja zagrożeń zewnętrznych dla Parku w zakresie powiązań ekologicznych.**

1. Proponuje się następujące zmiany przebiegu granic otuliny:

- 1) wyłączenie terenów zwartej zabudowy osiedla Zdroje na północ od ulic: Batalionów Chłopskich, Sanatoryjnej, Walecznych;
- 2) wyłączenie terenów zwartej zabudowy osiedli Słoneczne, Majowe na północ od ulic: Pszennej i Dąbskiej;
- 3) wyłączenie terenów zwartej zabudowy osiedla Płonia na wschód od granicy lasu przy ul. Balińskiego i na północ od ul. Kołbackiej i Dębowej.

2. Powiązania ekologiczne w otulinie chroni się następujących obszarów i obiektów chronionych oraz proponowanych do ochrony:

- 1) Obszary Natura 2000 w skali lokalnej zapewniają ochronę kluczowych powiązań ekologicznych obszaru Parku z otoczeniem. W sąsiedztwie Parku, częściowo w granicach otuliny wyznaczone zostały następujące obszary specjalnej ochrony ptaków:
 - a) Dolina Dolnej Odry (kod obszaru PLB 320003) - ostoja ptasia pełniąca funkcję korytarza ekologicznego „dalekiego zasięgu” o randze europejskiej i zarazem ważna ostoja ptaków wodno-błotnych,
 - b) Jeziora Wełtyńskie (kod obszaru PLB 320004) - rynna jezior Wełtyńskich rozmieszczonych wzdłuż rzeki Omulna (Wełtyński Strumień). Pełni funkcję korytarza ekologicznego o randze regionalnej. Obszar zakwalifikowany do polskich ostoi ptaków rangi europejskiej. W granicach ostoi gnieździ się wiele gatunków ptaków wodno-błotnych, drapieżnych i związanych z urozmaiconym krajobrazem rolniczym,
 - c) Jezioro Miedwie i okolice (kod obszaru PLB 320005) - dolina Płoni, stanowiąca główną oś ostoi i łącząca się z nią dolina Krzekny pełnią funkcję rozległych korytarzy ekologicznych o randze ponadregionalnej (Dolina Płoni) i regionalnej (Dolina Krzekny) bardzo intensywnie wykorzystywanych przez ptaki migrujące,
 Również w sąsiedztwie Parku, częściowo w jego otulinie zaprojektowane zostały następujące ostoje sieci Natura 2000:
 - d) projektowany specjalny obszar ochrony siedlisk „Wzgórza Bukowe” (kod obszaru PLH 320020) chroni m.in. w otulinie kompleks lasów bukowych po wschodniej stronie doliny Płoni, co zapewnia ochronę powiązań ekologicznych między Puszcą Bukową i Goleniowską,
 - e) projektowany specjalny obszar ochrony siedlisk „Dolina Płoni i Jezioro Miedwie” (kod obszaru PLH 320006) chroni rozległe zastoisko zajmowane przez jeziora, kompleksy łąk i szuwarów, pola uprawne, murawy kserotermiczne,
 - f) proponowany specjalny obszar ochrony siedlisk „Dolina Dolnej Odry” - obszar zawierający mozaikę siedlisk charakterystycznych dla dna doliny rzecznej oraz fragmenty strefy krawędziowej doliny z murawami kserotermicznymi;
- 2) użytki ekologiczne:
 - a) zaleca się ochronę istniejącego użytku ekologicznego „Klucky Ostrów” - powołanego uchwałą Nr L/708/94 Rady Miejskiej w Szczecinie z dnia 16 maja 1994 r. na powierzchni 49,7 ha przed zarastaniem krzewami i drzewami. Koszenie powinno być wykonywane w okresie po 20 sierpnia w odniesieniu do różnych części użytku w kolejnych latach z usuwaniem siana i zachowaniem niekoszonego pasa szuwarów i ziołorośli wzdłuż brzegów wód,
 - b) proponuje się utworzenie użytków ekologicznych wymienionych w tabeli 14.

Tabela 14. Wykaz obiektów kwalifikujących się do ochrony w formie użytków ekologicznych.

Lp.	Lokalizacja	Obiekt	Zalecenia
1	Oddział 12g, 17a, d, Leśnictwa Osetno, Nadleśnictwa Gryfino (gm. Stare Czarnowo)	mokradło	chronić przed osuszaniem
2	Oddział 94l, 95j, 103d L. Śmierdnica Nadleśnictwa Gryfino (gm. Szczecin)	rynna ze śródleśnymi mokradłami, łożyskami i zbiornikiem wodnym	chronić przed uszczuplaniem zasobów wodnych, ograniczyć użytkowanie rybackie
3	Oddział 102h, 103a Leśnictwa Śmierdnica Nadleśnictwa Gryfino (gm. Szczecin)	mokradło	chronić przed uszczuplaniem zasobów wodnych
4	Oddział 88a Leśnictwa Śmierdnica Nadleśnictwa Gryfino (gm. Szczecin)	mokradło	chronić przed uszczuplaniem zasobów wodnych i zasypywaniem
5	0,3 km na południe od drogi A-6 w rejonie ul. Bielańskiej i Srebrnej (gm. Szczecin)	oczko wodne	uprzętać odpady
6	0,8 km na południowy wschód od Glinnej (gm. Stare Czarnowo)	las łęgowy z licznymi źródłiskami w dolinie Potoku Dobropolskiego	chronić przed uszczuplaniem zasobów wodnych
7	0,5 km na S od Glinnej (gm. Stare Czarnowo)	spontaniczne zadrzewienia i obszar źródłiskowy ze zbiornikami wodnymi w dawnej żwirowni	chronić przed wydobywaniem piasku i zasypywaniem odpadami
8	Krawędź doliny Rudzianki przy ul. Chłopskiej (gm. Szczecin)	murawy i ciepłolubne zarośla	przewodzą monitoring populacji roślin przywiązanych do ekosystemów nieleśnych i w razie ich zagrożenia nadmiernym rozwojem drzew i krzewów – usuwać drzewa i krzewy

9	Wzgórze na północ od oddz. 135b Nadl. Gryfino (gm. Szczecin)	ciepłolubne murawy, dąbrowa i czyżnie wśród ogrodów działkowych	chronić przed zmianą użytkowania (zajęciem pod działki) i wysypywaniem odpadów, prowadzić monitoring populacji roślin przywiązanych do ekosystemów nieleśnych i w razie ich zagrożenia nadmiernym rozwojem drzew i krzewów – usuwać drzewa i krzewy
10	Między oddziałami 123 i 124 Nadl. Gryfino (gm. Szczecin)	dolina strumienia Utrata z kompleksem wilgotnych łąk w dolinie i murawami ciepłolubnymi na jej zboczach	utrzymać użytkowanie łąkarskie użytków zielonych
11	1,1 km na północny zachód od Chlebowa (gm. Gryfino)	torfowisko mszarne	chronić przed osuszaniem, w miarę potrzeby usuwać brzozy
12	1,2 km na zachód od Starego Czarnowa (gm. Stare Czarnowo)	oczko wodne i ols	chronić przed odwodnieniem
13	1 km na zachód od Starego Czarnowa (gm. Stare Czarnowo)	oczko wodne z płem mszarnym	chronić przed osuszaniem, w miarę potrzeby usuwać brzozy
14	1,8 km na południowy wschód od Starego Czarnowa (gm. Stare Czarnowo)	torfowisko mszarne z brzeziną bagienną	chronić przed osuszaniem, w miarę potrzeby usuwać brzozy
15	1,2 km na południowy wschód od Starego Czarnowa (gm. Stare Czarnowo)	torfowisko mszarne z brzeziną bagienną	chronić przed osuszaniem, w miarę potrzeby usuwać brzozy

3) zespoły przyrodniczo-krajobrazowe:

- Jezieryce - ustanowiony w miejskiej części otuliny uchwałą Nr L/708/94 Rady Miejskiej w Szczecinie z dnia 16 maja 1994 r. na powierzchni 108 ha celem ochrony wartości estetycznych i przyrodniczych cennego krajobrazu doliny Płoni,
- Park Leśny w Strudze - ustanowiony w miejskiej części otuliny uchwałą Nr L/708/94 Rady Miejskiej w Szczecinie z dnia 16 maja 1994 r. na powierzchni 11,20 ha. Część tego zespołu znajduje się poza granicami otuliny SzPK,
- proponuje się utworzenie zespołów przyrodniczo-krajobrazowych wymienionych w tabeli 15.

Tabela 15. Wykaz obiektów kwalifikujących się do ochrony w formie zespołów przyrodniczo-krajobrazowych.

Lp.	Lokalizacja	Obiekt	Zalecenia
1	Regalica (gm. Szczecin) – tereny wzdłuż brzegów Regalicy między nasypem kolejowym w Podjuchach i ul. Eskardową.	łąki, nieużytki i zadrzewienia	uporządkować teren w tym usunąć samowole budowlane i powstałe „na dziko” ogródki działkowe. Zaleca się użytkowanie łąkarskie lub pastwiskowe użytków zielonych.
2	Lisia Polana (gm. Gryfino i Stare Czarnowo) – teren położony pomiędzy lasami Leśnictwa Binowo Nadleśnictwa Gryfino (oddz. 359, 360, 361, 362, 364, 366), a wioskami Wysoka Gryfińska, Gardno i Żeliszawiec.	rozległe wnętrze krajobrazowe z panoramą Puszczy Bukowej, obszar rolniczy stanowiący mozaikę różnych ekosystemów z licznymi śródpolnymi oczkami wytopiskowymi.	zaleca się podniesienie poziomu wody przez zablokowanie lub ograniczenie odpływu urządzeniami odwadniającymi, odtworzenie lub poszerzenie pasa buforowego pomiędzy gruntami ornymi a zbiornikami wodnymi i nieużytkami.
3	Polana Chlebowska (gm. Gryfino i Stare Czarnowo) – teren położony pomiędzy lasami Leśnictwa Binowo Nadleśnictwa Gryfino, a miejscowością Chlebowo, wraz z fragmentem lasu w oddz. 351, 355 Leśnictwa Binowo Nadleśnictwa Gryfino.	rozległe wnętrze krajobrazowe z panoramą Puszczy Bukowej. Obejmuje kompleks pól uprawnych z licznie rozszanymi oczkami wodnymi oraz rozległy kompleks mokradel z bardzo zróżnicowanymi zbiorowiskami roślinnymi.	zaleca się podniesienie poziomu wody przez zablokowanie lub ograniczenie odpływu urządzeniami odwadniającymi, odtworzenie lub poszerzenie pasa buforowego pomiędzy gruntami ornymi a zbiornikami wodnymi i nieużytkami.
4	Glinna – obiekt opisany w § 18.		

4) pomniki przyrody:

- skuteczna ochrona obiektów znajdujących się w dotychczasowych rejestrach pomników przyrody,
- obiekty proponowane do objęcia ochroną jako pomniki przyrody wymienione są w tabeli 16.

Tabela 16. Wykaz obiektów kwalifikujących się do ochrony w formie pomników przyrody.

Lp.	Rodzaj pomnika	Obwód w cm	Gmina	Adres szczegółowy
1	dąb szypułkowy	310	Szczecin	Szczecin – Klucz, skrzyżowanie ul. Bielańskiej i Raszyńskiej, dz. 9
2	dąb szypułkowy	390	Szczecin	Szczecin – Żydowce, ul. Włókiennicza, dz. 24
3	dąb szypułkowy	425	Szczecin	Szczecin – Podjuchy, ul. Radosna 55, dz. 2/1
4	dąb szypułkowy	330	Szczecin	Szczecin – Podjuchy, ul. Chabrowa, dz. 53
5	wiąz szypułkowy	360	Szczecin	Szczecin – Podjuchy, ul. Radosna (przy ścieżce do stawku)
6	dąb szypułkowy	420	Szczecin	Szczecin – Podjuchy, skraj parku przy ul. Konińskiej (przy ogródkach działkowych)
7	dąb szypułkowy	480	Szczecin	Szczecin – Zdroje, ul. Walecznych 23, dz. 13/6
8	lipa srebrzysta	440	Szczecin	Szczecin – Zdroje, teren dawnego Sanatorium
9	wiąz szypułkowy	300	Szczecin	Szczecin – Zdroje, teren dawnego Sanatorium
10	platan klonolistny	250	Szczecin	Szczecin – Zdroje, teren dawnego Sanatorium
11	buk zwyczajny	350	Szczecin	Szczecin – Zdroje, teren dawnego Sanatorium
12	lipa srebrzysta	350	Szczecin	Szczecin – Zdroje, teren dawnego Sanatorium
13	kokornak wielkolistny	do 30	Szczecin	Szczecin – Zdroje, teren dawnego Sanatorium
14	dąb szypułkowy	667	Szczecin	Szczecin – Kłęskowo, ul. Chłopska, dz. 21/9
15	dąb szypułkowy	602	Szczecin	Szczecin – Kłęskowo, ul. Chłopska, dz. 21/10
16	dąb szypułkowy	400	Szczecin	Osiedle Bukowe, dolina Chojnówki, dz. 23
17	dąb szypułkowy	390	Szczecin	Osiedle Bukowe, dolina Chojnówki, dz. 24
18	dąb szypułkowy	475	Szczecin	Szczecin – Śmierdnica, ul. Nauczycielska 28, dz. 137
19	dąb szypułkowy	440	Szczecin	Szczecin – Śmierdnica, przy polnej drodze, na W od ul. Nauczycielskiej
20	dąb szypułkowy	433	Szczecin	Szczecin – Płonia, przy niebieskim szlaku, dz. 387/7
21	platan klonolistny	400	Szczecin	Szczecin – Płonia, nad rzeką na wysepce, dz. 387/7
22	dąb szypułkowy	380	Szczecin	Szczecin – Płonia, ul. Szosa Stargardzka, dz. 371/1
23	dąb szypułkowy	330	Szczecin	Szczecin – Płonia, ul. Szosa Stargardzka, dz. 371/2
24	dąb szypułkowy	410	Szczecin	Szczecin – Płonia, ul. Szosa Stargardzka, dz. 371/3
25	kasztanowiec	390	Szczecin	Osetne Pole, po N stronie drogi
26	dąb szypułkowy	480	Gryfino	Wysoka Gryfińska, park podworski na S od wsi
27	lipa drobnolistna	740	Gryfino	przy drodze z Wysokiej Gryfińskiej do Binowa, dz. 55
28	głaz narzutowy	830	Stare Czarnowo	Glinna, w skarpie dawnego torowiska kolejowego

- 5) szczegółowe zasady ochrony dla proponowanych w pkt 1-4 obszarów chronionych określone zostaną w aktach prawnych o ich ustanowieniu, z uwzględnieniem aktualnych warunków i potrzeb ochrony;
- 6) dopuszcza się możliwość objęcia ochroną wyżej wymienionych obiektów w innych formach niż zaproponowane;
- 7) dopuszcza się możliwość wyznaczenia innych obiektów do objęcia ochroną niż wymienione, jeśli wystąpią okoliczności wskazujące na potrzebę dodatkowej ochrony, jak np.: konieczność ochrony zagrożonych siedlisk przyrodniczych lub siedlisk zagrożonych roślin i zwierząt;
- 8) dopuszcza się możliwość rezygnacji z obejmowania ochroną wymienionych obiektów, jeśli wystąpią okoliczności wskazujące na niecelowość podejmowania działań ochronnych, w związku z utratą walorów przyrodniczych lub brakiem środków finansowych na wykup gruntów, których właściciele nie zgadzają się na wprowadzenie ochrony.

3. Zaleca się wzmocnienie w granicach otuliny Parku rangi Ekologicznego Systemu Zieleni Miejskiej - struktury przestrzennej na terenie miasta wiążącej ze sobą wartościowe i różnorodne tereny miejskie i tereny pozamiejskie, w tym Puszcę Bukową. Na obszarze tym w planach miejscowych należy zastrzec ochronę funkcji związanych z pełnieniem przez nie funkcji korytarza ekologicznego. W zależności od specyfiki powiązań ekologicznych wprowadzać należy ograniczanie możliwości użytkowania powierzchni ziemi, w tym zabudowy (niezależnie od udziału powierzchni czynnych biologicznie), zmiany przeznaczenia gruntów itp.

4. Ze względu na znaczenie dla ochrony powiązań ekologicznych Parku z otoczeniem wyróżnić należy w otulinie następujące, lokalne korytarze ekologiczne:

- 1) lasy oraz dolina Płoni łączące Puszcę Bukową z Puszcą Goleniowską pomiędzy osiedlami Płonia, Kijewo i Sławocieszę;
- 2) lasy oraz dolina Płoni łączące Puszcę Bukową z Puszcą Goleniowską pomiędzy osiedlami Jezierzycy i Kołbacz;
- 3) dolinę rzeki Krzekna łączącą ostoję ptaków „Jeziora Wełtyńskie” oraz jeziora i tereny podmokłe w południowej części Parku z ostoją „Jezioro Miedwie i Okolice”;

- 4) kompleks nieużytków, łąk, terenów podmokłych i zadrzewień w krajobrazie rolniczym między Puszcą Bukową w rejonie osiedli Chlebowo i Wysoka a ostoją „Jeziora Wełtyńskie” oraz lasami na południe od nich;
- 5) kompleks lasów łączących Puszcę Bukową z pasmem leśnym równoległym do doliny Odry między Radziszewem i Chlebowem;
- 6) kompleks lasów i terenów podmokłych łączących Puszcę Bukową z doliną Odry poprzez Park Leśny Zdroje i teren ujęcia wody w Szczecinie Zdrojach.

5. Na obszarach pełniących funkcję korytarzy ekologicznych wymienionych w ust. 3 ustala się:

- 1) obowiązek utrzymania sposobu użytkowania nieużytków podmokłych, lasów i zadrzewień z wyjątkiem realizacji inwestycji celu publicznego;
- 2) nie dopuszcza się wykonywania odwodnień i obniżania poziomu wód w zbiornikach;
- 3) nie dopuszcza się lokalizowania wysokich urządzeń technicznych typu: maszty stacji bazowych telefonii komórkowej, elektrownie wiatrowe;
- 4) zaleca się koncentrację linii elektroenergetycznych w istniejących korytarzach infrastruktury technicznej;
- 5) przy realizacji inwestycji drogowych szczególnie w tych miejscach realizować należy urządzenia umożliwiające bezkolizyjne przemieszczanie się zwierzyńce.

§ 49. Eliminacja zagrożeń zewnętrznych dla Parku w zakresie gospodarki przestrzennej i działalności inwestycyjnej prowadzonej w otulinie.

1. Ogranicza się lokalizację nowej zabudowy pogarszającej walory krajobrazowe i przyrodnicze Parku, a w szczególności:

- 1) na zboczach o nachyleniu powyżej 20%;
- 2) na terenach i punktach widokowych eksponowanych w krajobrazie, z wyjątkiem zagospodarowania punktów widokowych na terenach rekreacyjnych obiektami podkreślającymi walor widokowy;
- 3) nowych budynków o wysokości przekraczającej dwie kondygnacje naziemne we wsiach;
- 4) nowych budynków mieszkalnych o wysokości przekraczającej cztery kondygnacje naziemne (czwarta kondygnacja w stromym dachu) w granicach miasta Szczecina w otulinie Parku;
- 5) elektrowni wiatrowych z wyjątkiem niewielkich elektrowni działających na potrzeby pojedynczych gospodarstw domowych zlokalizowanych poza wymienionymi w § 48 ust. 4 korytarzami ekologicznymi oraz miejscami eksponowanymi w krajobrazie.

2. W miejscowych planach zagospodarowania przestrzennego lub decyzjach o warunkach zabudowy należy określać minimalną odległość od lasów lub zadrzewień, jeżeli takie znajdują się na terenie objętym opracowaniem lub bezpośrednio do niego przylegają.

3. Nie dopuszcza się lokalizacji nowej zabudowy kubaturowej na terenach poza zwartą zabudową miejscowości bez miejscowego planu zagospodarowania przestrzennego.

4. Zaleca się lokalizację parkingów dla pojazdów w sąsiedztwie miejsc, gdzie drogi i szlaki turystyczne wkraczają w granice Parku.

5. Nie dopuszcza się eksploatacji złóż torfu.

6. Nie dopuszcza się eksploatacji złóż surowców mineralnych, jeśli strefa oddziaływania obszaru górniczego obejmuje obszar Parku.

7. Nie należy lokalizować nowych ambon łowieckich przy granicach rezerwatów przyrody oraz w granicach stref ochronnych ptaków.

8. Rekultywacji wymagają tereny zdegradowane, wymienione w tabeli 17.

Tabela 17. Wyrobiska na terenie otuliny po kopalniach i miejscach nielegalnego pozyskania kopalin lub składowania odpadów wymagające rekultywacji z określeniem zalecanego kierunku rekultywacji.

Lp.	Lokalizacja złoża	Opis	Sposób zagospodarowania wyrobiska
1	Gm. Szczecin - Szczecin Żydowce, przedłużenie ul. Głuchej	Liczne, niewielkie wyrobiska po eksploatacji piasku, w dołach gromadzone są odpady	chronić przed zasypywaniem odpadami, przeprowadzić rekultywację terenu poprzez niwelację
2	Gm. Szczecin - Szczecin Żydowce ul. Mistrzowska	Składowisko gruzu i ziemi częściowo zniwelowane	chronić przed zasypywaniem odpadami, przeprowadzić rekultywację terenu poprzez niwelację, zadrzewić
3	Gm. Szczecin - Szczecin Żydowce między ul. Inżynierską i Śremską	Rozległe wyrobiska po eksploatacji piasków i żwirów, obecnie nie eksploatowane z lokalnymi hałdami odpadów	zachowanie skarp z cenną roślinnością i oczek wodnych na dnie wyrobiska, chronić przed zasypywaniem odpadami; dopuszcza się docelowe przeznaczenie terenu pod powszechną rekreację
4	Gm. Szczecin - Szczecin Śmierdnica ul. Spokojna na skraju lasu	Niewielkie wyrobiska po eksploatacji piasków, wciąż okazjonalnie odbywa się eksploatacja	chronić przed zasypywaniem odpadami, zniwelować, zadrzewić
5	Gm. Szczecin - Jezierzycze ul. Gościnną	wyrobisko po eksploatacji piasków, ślady nieregularnej, nielegalnej eksploatacji	niwelacja i zalesienie
6	Gm. Stare Czarnowo - Żeliszawiec 1 km na NE od Żeliszawca	wyrobisko po eksploatacji piasków używane jako nielegalne składowisko odpadów	chronić przed zasypywaniem odpadami, usunąć zalegające odpady, ewentualnie zniwelować i zadrzewić
7	Gm. Stare Czarnowo - Żeliszawiec 1 km na NW od Żeliszawca	wyrobisko po eksploatacji piasków, ślady nieregularnej, nielegalnej eksploatacji	niwelacja i przywrócenie rolniczego użytkowania lub zadrzewienie
8	Gm. Stare Czarnowo - 1 km od Starego Czarnowa na N	wyrobisko po eksploatacji piasków używane jako nielegalne składowisko odpadów	chronić przed zasypywaniem odpadami, wyrobisko do rekultywacji poprzez niwelację

9. Zaleca się rekultywację i rewitalizację terenów poprzemysłowych, nieużytkowanych placów składowych w Szczecinie Żydowcach (dawny zakład Wiskord), Płoni (dawna fabryka domów). Po zaprzestaniu użytkowania pilnej rekultywacji wymagać będzie czynne składowisko odpadów w Szczecinie Kluczu oraz tereny ferm w Kołbaczu i Dębiniu z przyległymi terenami tzw. oczyszczalni.

10. Zaleca się ograniczenie przeznaczania gruntów do zalesień z wyjątkiem:

- 1) tworzenia pasów zadrzewień pełniących funkcje korytarzy ekologicznych (łączących kompleksy leśne), wodochronne i glebochronne;
- 2) rekultywacji terenów zdegradowanych na cele leśne lub leśno-rekreacyjne;
- 3) innych sytuacji wynikających z potrzeb ochrony środowiska przyrodniczego i krajobrazu (tworzenie przesłon elementów dysharmonijnych, pasów zieleni wzdłuż szlaków komunikacyjnych i obiektów o funkcjach usługowych lub przemysłowych);

11. Zaleca się podczas wprowadzania zadrzewień dróg i miedz śródpolnych w kompleksach upraw wielkoobszarowych - preferowanie rodzimych gatunków nektarodajnych, wytwarzających duże ilości nasion lub owoców (m.in.: lipa drobnolistna, klon zwyczajny, klon jawor, jesion wyniosły, jarząb zwyczajny, czeremcha zwyczajna, grab zwyczajny, jabłoń dzika, topola osika, brzoza brodawkowata, sosna pospolita, buk zwyczajny, dąb bezszypułkowy oraz krzewy: leszczyna, trzmielina zwyczajna, głóg jednoszyjkowy i dwuszyjkowy, róża polna, dziki bez czarny).

12. Zaleca się rozwój zadrzewień tworzących śródpolne pasy zieleni średniej i wysokiej w szczególności z wykorzystaniem pasów drogowych w obrębie rozległych przestrzeni upraw monokulturowych.

§ 50. Eliminacja zagrożeń zewnętrznych dla Parku w zakresie kształtowania stosunków wodnych.

1. Na całym obszarze ustala się obowiązek ochrony terenów podmokłych przed odwodnieniem oraz poprawę retencji wodnej, a w szczególności:

- 1) naprawę zastawek na rowach melioracyjnych w dolinie Krzekny i jazów regulacyjnych na rzece Krzeknie, które wskutek braku konserwacji zamiast utrzymywać odpowiedni poziom wody w okresie jej niedostatku, powodują drastyczne odwodnienia. Zaleca się by urządzenia piętrzące w okresie od 1 kwietnia do 15 czerwca utrzymywały poziom wody w rowach maksymalnie 20 cm poniżej średniego poziomu gruntu;

2) odtworzenie osuszonych w przeszłości zbiorników wodnych poprzez zablokowanie drenów odwadniających, budowę przegród piętrzących lub zasypianie rowów odwadniających. Zabiegi te powinny być poprzedzone analizą skutków ich wykonania. Zalecenie dotyczy w szczególności mokradeł w dolinie Krzekny (dawne jeziora Krzekno Duże i Małe).

2. Lokalizację nowych urządzeń melioracji odwadniających ogranicza się do sytuacji zagrażających bezpieczeństwu ludzi i mienia oraz służących ochronie przyrody lub racjonalnej gospodarce rolnej, leśnej lub rybackiej, przy czym pojęcie „racjonalna gospodarka” oznacza działalność nie pogarszającą stanu środowiska przyrodniczego.

3. Nie dopuszcza się przekształcania (osuszania, niszczenia roślinności, rozkopywania, zasypywania ziemią, kamieniami, odpadami, zaorywania przy niskich stanach wody) śródpolnych i śródleśnych oczek wodnych oraz mokradeł.

4. Zaleca się tworzenie nowych zbiorników wodnych w miejscach o niskiej wartości przyrodniczej.

5. Zaleca się rozbudowę systemu zaopatrzenia wiejskich jednostek osadniczych w wodę w oparciu o alternatywne ujęcia.

§ 51. Eliminacja zagrożeń zewnętrznych dla Parku w zakresie gospodarki ściekami.

1. Zaleca się modernizację oczyszczalni ścieków w Żeliszawcu i budowę powiązanej z nią sieci kanalizacyjnej obsługującej miejscowości: Kołowo, Binowo i Kartno.

2. Zaleca się modernizację oczyszczalni ścieków w Glinnej i budowę powiązanej z nią sieci kanalizacyjnej obsługującej Dobropole.

3. Ustala się obowiązek uregulowania gospodarki ściekowej we wszystkich miejscowościach w otulinie.

§ 52. Eliminacja zagrożeń zewnętrznych dla Parku w zakresie gospodarki odpadami.

1. Należy kontynuować dalsze wdrażanie selektywnej zbiórki odpadów i usuwanie ich w sposób zorganizowany przez uprawnione, specjalistyczne firmy, w oparciu o indywidualne umowy zawierane z właścicielami nieruchomości.

2. Zaleca się, aby w miejscowych planach zagospodarowania przestrzennego uwzględniać niezbędne rezerwy terenu, wynikające z potrzeb lokalnej, selektywnej zbiórki odpadów.

3. Należy upowszechniać system kontroli prawidłowości gospodarki odpadami w poszczególnych gospodarstwach domowych.

§ 53. Eliminacja zagrożeń zewnętrznych dla Parku w zakresie rolnictwa.

1. Zaleca się wdrażanie Kodeksu dobrej praktyki rolniczej, promocję rolnictwa ekologicznego i przedsięwzięć rolno-środowiskowych.

2. Wyklucza się stosowanie bezściółkowych technologii hodowli zwierząt w nowopowstających gospodarstwach; w odniesieniu do obiektów istniejących zaleca się zmianę technologii.

3. Zaleca się wprowadzanie pasów roślinności trwałej wzdłuż brzegów wód; nad zbiornikami wodnymi o powierzchni powyżej 1 ha zaleca się tworzenie pasów roślinności niskiej i średniej, nad mniejszymi zbiornikami, ciekami, mokradłami zaleca się tworzenie pasów roślinności niskiej, średniej i wysokiej.

4. Ustala się obowiązek utrzymania ekosystemów marginalnych takich jak: miedze, skarpy, fragmenty muraw i łąk, wilgotne zagłębienia, rowy przydrożne i pobocza z naturalną roślinnością, zadrzewienia i zakrzaczenia śródpolne.

5. Nie dopuszcza się składowania nawozów naturalnych i sztucznych w odległości mniejszej niż 50 m od śródpolnych oczek, mokradeł i cieków; obornik powinien być wywożony z obór lub płyt gnojowych bezpośrednio na pola.

§ 54. Eliminacja zagrożeń zewnętrznych dla Parku w zakresie turystyki.

1. Preferowaną formą rozwoju turystyki w otulinie jest agroturystyka rozwijana w miejscowościach: Chlebowo, Wysoka Gryfińska, Żeliszawiec, Kartno, Glinna, Stare Czarnowo oraz dzielnicach Szczecina sąsiadujących z Parkiem.

2. Zaleca się koncentrację ruchu spacerowego na terenach położonych w granicach administracyjnych miasta Szczecina (zwłaszcza w lasach miejskich) w celu odciążenia od presji związanej z masowym ruchem turystycznym terenów leśnych w Parku.

3. Dopuszcza się wytrasowanie ścieżki rowerowej po zlikwidowanej linii kolejowej Gryfino - Stare Czarnowo - Płonia oraz ścieżek poprowadzonych wzdłuż mało uczęszczanych dróg, z ominięciem obszarów cennych pod względem przyrodniczym.

4. Zaleca się rozbudowę systemu miejsc postojowych i parkingów w otulinie na obrzeżach Parku, z preferencją ich lokalizacji w obrębie miejscowości i osiedli oraz wyposażania ich w tablice informacyjne z mapami atrakcji i szlaków turystycznych w okolicy.

5. Rozwój turystycznej i rekreacyjnej bazy noclegowej możliwy w obrębie zwartej zabudowy miejscowości. Nie dopuszcza się lokalizowania usług hotelowych na terenach eksponowanych i poza zwartą zabudową osiedli i miejscowości.

6. Ustala się obowiązek utrzymania wszystkich istniejących i projektowanych terenów zieleni publicznej.

7. Przy projektowaniu zagospodarowania nowych terenów mieszkaniowych wyznaczać obszary zieleni publicznej zapewniające miejsce do wypoczynku i rekreacji niezależnie od istniejącego zaplecza terenów zielonych znajdujących się w granicach Parku.

8. Na terenach sąsiadujących z Parkiem w granicach miasta Szczecina preferencja zagospodarowania turystyczno-rekreacyjno-sportowego.

9. Proponuje się wytyczenie szlaku kajakowego rzeką Płonią od Jeziora Miedwie do Szczecina Dąbie z wykluczeniem lokalizowania obiektów obsługujących szlak (miejsc biwakowych, przystani itp.) na odcinkach znajdujących się w otulinie poza terenami zabudowanymi.

§ 55. Eliminacja zewnętrznych zagrożeń biotycznych dla Parku.

1. Wyklucza się wprowadzanie do lasów i zadrzewień otuliny inwazyjnych obcych gatunków drzew i krzewów (§ 40 ust. 3 pkt 1a).

2. Zaleca się zwalczanie następujących gatunków roślin i zwierząt inwazyjnych; w szczególności dotyczy to gatunków:

- 1) zwierząt: szrotówek kasztanowcowiaczek, jenot, norka amerykańska, szop praczy;
- 2) drzew i krzewów: czeremcha amerykańska, dąb czerwony, klon jesionolistny, robinia akacjowa, jeżyna wcinanolistna i armeńska, świdośliwka kłosowa, śnieguliczka biała, tawlina jarzębolistna;
- 3) bylin: barszcz Mantegazziego i Sosnowskiego, niecierpek gruczołowaty, rdestowiec ostrokończysty i sachaliński, słonecznik bulwiasty.

3. Wykonywanie zrębów zupełnych ogranicza się do drzewostanów sosnowych, świerkowych i robiniovych oraz drzewostanów, w których natychmiastowe wycięcie podyktowane jest względami sanitarnymi.

4. Przy wykonywaniu zrębu zupełnego wzdłuż głównych szlaków komunikacyjnych (autostrady, drogi szybkiego ruchu oraz I i II klasy) oraz przy jeziorach i rzekach należy pozostawiać osłonowy pas drzewostanu o minimalnej szerokości 30 m od tych obiektów.

5. Zaleca się ochronę torfowisk mszarnych przed zarastaniem.

- 1) zaleca się wycinkę w okresie zimowym przy zmrożonym podłożu i pokrywie śnieżnej brzoź zarastających torfowiska mszarne 2 km na południowy-wschód od Starego Czarnowa, 1 km na północny-zachód i na zachód od Wysokiej Gryfińskiej;
- 2) wycinki mają na celu odślonięcie luk z otwartymi zbiorowiskami mszarnymi lub w przypadku już zarośniętych torfowisk odślonięcie środkowej ich części;
- 3) wycięte drzewa powinny zostać usunięte poza torfowisko.

6. Zaleca się ochronę muraw i okrajków kserotermicznych przed zarastaniem drzewami i krzewami:

- 1) na murawach wycinać i usuwać drzewa i krzewy z wyjątkiem 20% powierzchni, na której dopuszcza się rozwój zarośli głogów, róż, tarniny, jałowca, derenia i berberysu. Ustalenie dotyczy w szczególności muraw na zboczach doliny Chojnówki i wzgórza po stronie wschodniej doliny (w obrębie ogrodów działkowych);

- 2) na gruntach leśnych roślinność kserotermiczna powinna być zachowywana poprzez odstąpienie od zalesiania luk z murawami. Zaleca się także w miarę możliwości doświetlenie luk i roślinności światłolubnej poprzez przycinkę drzew. Sytuacja taka dotyczy zwłaszcza muraw w oddziałach: 55k, 71Bab, 72Aa, 73f Nadleśnictwa Gryfino oraz znajdujących się między ul. Palmirską, Działdowską i Śremską w Szczecinie Żydowcach.

7. Zaleca się wykonywanie zabiegów ochrony czynnej in situ określonych w tabeli 18.

Tabela 18. Wykaz zalecanych zabiegów ochrony czynnej in situ w stosunku do zagrożonych gatunków roślin.

Lp.	Nazwa	Lokalizacja	Zalecenia
1	Pajęcznica liliowata	gm. Szczecin, Żydowce, skarpy śródlądowe po północnej stronie ul. Palmirskiej,	Zaleca się cięcia odsłaniające runo na ekspozycję słoneczną. Zaleca się monitoring populacji i w sytuacji nadmiernego rozwoju zarośli i drzew – powtarzanie cięć odsłaniających. Zaleca się odstraszenie zwierzyny płowej przy użyciu odpowiednich środków chemicznych.
2	Goździk kosmaty	gm. Szczecin, Płonia, przydroże przy ul. Sennej	Zaleca się metaplantację na stanowisko zastępcze (np. wyrobiska żwirowni w Żydowcach lub Glinnej).
3	Turówka wonna	gm. Szczecin nad Regalicą w Zdrojach	Zaleca się monitoring populacji i w sytuacji nadmiernego rozwoju zarośli i drzew – wykonywanie cięć odsłaniających. Rozważyć możliwość wykaszania lub wypasania roślinności łąkowej.
4	Sasanka łąkowa	Szczecin Kijewo, na nasypie pod linią wysokiego napięcia między Kijewem i linią kolejową Dąbie – Stargard Szczeciński	Zaleca się cięcia odsłaniające runo na ekspozycję słoneczną, Zaleca się monitoring populacji i w sytuacji nadmiernego rozwoju zarośli i drzew – powtarzanie cięć odsłaniających. Zaleca się uwzględnienie stanowiska w planie urządzania lasu i zabezpieczenie przed zmianą lub intensyfikacją użytkowania (wyklucza się zakładanie plantacji choinek, poletek łowieckich, pasów przeciwpożarowych etc.)

8. W odniesieniu do dziko występujących gatunków zwierząt zaleca się:

- 1) ustalanie stref ostoje, miejsc rozrodu lub regularnego przebywania dla gatunków, których ostoje stwierdzono w otulinie (np.: sokół wędrowny, gniewosz plamisty);
- 2) przenoszenie zwierząt ze stanowisk zagrożonych na inne, bezpieczniejsze stanowisko;
- 3) prowadzenie edukacji różnych grup społeczeństwa oraz właściwych służb w zakresie rozpoznawania gatunków chronionych, ich znaczenia w środowisku i sposobów ochrony;
- 4) wykonywanie zabiegów ochronnych wymienionych w tabeli 19 utrzymujących właściwy stan siedlisk zwierząt należących do gatunków wymagających prowadzenia zabiegów ochrony czynnej.

Tabela 19. Wykaz gatunków zwierząt występujących w Parku i wymagających prowadzenia ochrony czynnej wg rozporządzenia Ministra Środowiska z dnia 28 września 2004 r. w sprawie gatunków dziko występujących zwierząt objętych ochroną (nie uwzględniono gatunków ptaków rzadko zalatujących).

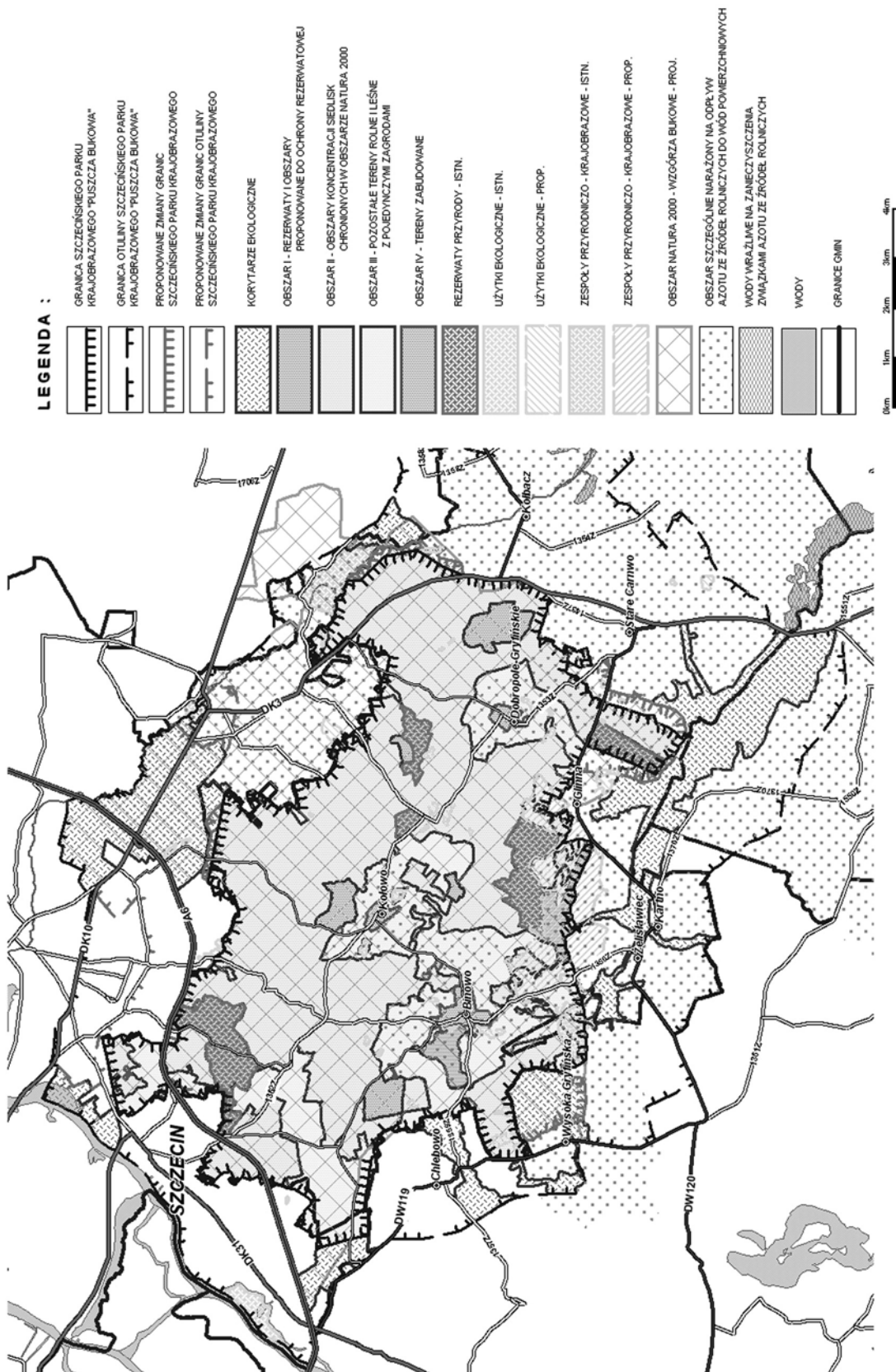
Lp	Nazwa polska	Siedlisko	Działania ochronne
1	Sokół wędrowny	stare drzewostany, wysokie obiekty budowlane w sąsiedztwie rozległych terenów otwartych o charakterze naturalnym	dbałość o prowadzenie skutecznej ochrony miejsc lęgowych i rozległych terenów otwartych, ograniczenie stosowania pestycydów w środowisku, reintrodukcja formy nadrzewnej
2	Dzięcioł średni	lasy liściaste i mieszane starszych klas wieku (powyżej 100 lat)	dbałość o dostateczną ilość mikrosiedlisk poprzez pozostawianie fragmentów starych drzewostanów, zwiększenie powierzchni rezerwatów przyrody w drzewostanach bukowych, drzew dziuplastych, martwych i próchniejących w lasach gospodarczych, propagowanie biologicznych metod walki z owadami leśnymi
3	Dzięcioł czarny		
4	Samotnik	las, mokradła	odtworzenie siedlisk mokradlowych w lasach, wyłączenie z gospodarki leśnej fragmentów podmokłych olsów
5	Gągoł	jeziora i oczka wodne śródlądowe lub otoczone pasem zadrzewień	utrzymywanie wysokiego poziomu wód w śródlądowych oczkach wodnych, wyłączenie z gospodarczego użytkowania lasów i zadrzewień nadwodnych, budowa i instalowanie sztucznych dziupli (skrzynek lęgowych), likwidacja nielegalnych pomostów nad jeziorami, ograniczenie możliwości rekreacyjnego wykorzystania jezior
6	Szczeżują wielka	jeziora o stosunkowo niskiej trofii	likwidacja punktów zrzutu ścieków, stabilizacja stosunków wodnych, ograniczenie rekreacyjnego wykorzystania jezior,
7	Skójka gruboskorupowa		

8	Rybitwa czarna	eutroficzne jeziora, stawy rybne użytkowane ekstensywnie	ograniczenie rekreacyjnego wykorzystania jezior, ograniczenie połowu ryb za pomocą sieci ciągnionych i agregatów prądotwórczych, likwidacja nielegalnych pomostów nad jeziorami
9	Rybitwa rzeczna		
10	Cyranka	jeziora, oczka wodne, mokradła, stawy rybne użytkowane ekstensywnie	odtworzenie oczek wodnych, jezior i mokradeł poprzez spowolnienie odpływu wód, budowa sztucznych wysp, ograniczenie rekreacyjnego wykorzystania jezior, likwidacja nielegalnych pomostów nad jeziorami, utrzymanie ekstensywnego użytkowania stawów rybnych w dolinie Krzekny
11	Płaskonos		
12	Ohar		
13	Błotniak stawowy	jeziora eutroficzne, stawy rybne użytkowane ekstensywnie, mokradła, łąki	ograniczenie rekreacyjnego wykorzystania jezior, likwidacja nielegalnych pomostów nad jeziorami, odtwarzanie mokradeł poprzez spowolnienie odpływu wód, propagowanie metod gospodarki ekstensywnej i programów rolnośrodowiskowych, utrzymanie ekstensywnego użytkowania stawów rybnych w dolinie Krzekny
14	Błotniak łąkowy		
15	Krwawodziób		
16	Bączek	eutroficzne jeziora i mokradła	
17	Bocian biały	ekstensywny krajobraz rolniczy z wilgotnymi łąkami i trwałymi użytkami zielonymi	propagowanie metod gospodarki ekstensywnej i programów rolnośrodowiskowych, podnoszenie poziomu wód na łąkach i mokradłach, wykaszanie łąk, oczyszczanie gniazd z zalegających sznurków, budowa platform gniazdowych na dachach budynków i słupach
18	Derkacz		
19	Żuraw	śródleśne i śródpolne oczka wodne i mokradła	propagowanie metod gospodarki ekstensywnej i programów rolnośrodowiskowych, podnoszenie poziomu wód na łąkach i mokradłach, opóźnianie terminu koszenia łąk, stosowanie wyłazaczy, koszenie „od środka”, pozostawianie niekoszonych fragmentów łąk, ograniczenie liczebności ssaków drapieżnych (lis, jenot, wałęsające się psy i koty)
20	Zimorodek	strome brzegi wód płynących	ochrona cieków wodnych przed regulacją
21	Kszyk	wilgotne łąki	propagowanie metod gospodarki ekstensywnej i programów rolnośrodowiskowych, opóźnianie terminu koszenia łąk, ograniczenie liczebności ssaków drapieżnych (lis, jenot, wałęsające się psy i koty)
22	Czajka	wilgotne łąki	
23	Kumak nizinny	oczka wodne, mokradła, ekstensywny krajobraz rolniczy,	odtworzenie oczek wodnych i mokradeł poprzez spowolnienie odpływu wód, budowa nowych zbiorników wodnych w miejscach o niskiej wartości przyrodniczej, propagowanie metod gospodarki ekstensywnej i programów rolnośrodowiskowych, budowa przepustów z płotkami naprowadzającymi pod drogami o dużym natężeniu ruchu w miejscach krzyżowania się dróg z intensywnymi trasami sezonowych wędrówek
24	Ropucha szara		
25	Rzekotka drzewna		
26	Żaba moczarowa		
27	Żaba wodna		
28	Żaba jeziorkowa		
29	Żaba śmieszka		
30	Żaba trawna		
31	Ropucha paskówka	oczka wodne, mokradła, ekstensywny krajobraz rolniczy, nieczynne zbiorniki z płytkimi zbiornikami wodnymi	odtworzenie oczek wodnych i mokradeł poprzez spowolnienie odpływu wód, budowa nowych zbiorników wodnych w miejscach o niskiej wartości przyrodniczej, zachowywanie nieczynnych zbiorników wodnych do naturalnej sukcesji, propagowanie metod gospodarki ekstensywnej i programów rolnośrodowiskowych, budowa przepustów z płotkami naprowadzającymi pod drogami o dużym natężeniu ruchu w miejscach krzyżowania się dróg z intensywnymi trasami sezonowych wędrówek
32	Ropucha zielona		
33	Grzebiuszka ziemna		
34	Traszka grzebieniasta		
35	Traszka zwyczajna		
36	Gniewosz płamisty	ekstensywny krajobraz rolniczy z wilgotnymi łąkami i trwałymi użytkami zielonymi, skraje lasów i zadrzewień	propagowanie metod gospodarki ekstensywnej i programów rolnośrodowiskowych, budowa kamieńców, pozostawianie stosów gałęzi
37	Żmija zygzakowata		
38	Pustułka	ekstensywny krajobraz rolniczy, siedliska antropogeniczne	propagowanie metod gospodarki ekstensywnej i programów rolnośrodowiskowych

39	Dzięcioł zielony	ekstensywny krajobraz rolniczy	propagowanie metod gospodarki ekstensywnej, utrzymywanie zadrzewień śródpolnych i zakładanie nowych
40	Płomykówka	Ekstensywny krajobraz rolniczy, siedliska antropogeniczne	propagowanie metod gospodarki ekstensywnej, utrzymywanie zadrzewień śródpolnych i zakładanie nowych, pozostawianie otworów w budynkach umożliwiających budowę gniazd we wnętrzu, zakładanie skrzyń lęgowych
41	Czerwończyk fioletek	Ekstensywny krajobraz rolniczy, tereny ruderalne, nieużytki, ugory, kwietne łąki i pastwiska w sąsiedztwie zadrzewień i wód	propagowanie metod gospodarki ekstensywnej i biologicznych metod ochrony roślin
42	Jeż wschodni	Ekstensywny krajobraz rolniczy, lasy, siedliska antropogeniczne	propagowanie metod gospodarki ekstensywnej, utrzymywanie zadrzewień śródpolnych i zakładanie nowych, pozostawianie w wiejskich ogrodach i sadach fragmentów nie zagospodarowanych, przyzmi liści i stosów gałęzi
43	Jeż zachodni		
44	Mopek	Siedliska antropogeniczne, zwłaszcza budowle podziemne, lasy, ekstensywny krajobraz rolniczy	zabezpieczanie zimowych schronień nietoperzy przed penetracją ludzką (np. w gm. Szczecin: poniemieckie bunkry nad jeziorem Szmaragdowym, przy ul. Poległych, na Wzgórzu Akademickim, przy ul. Warsztatowej), rozwieszanie w lasach niższych klas wieku, drewnianych lub trocinobetonowych budek jako letnich schronień dla nietoperzy, ograniczenie chemicznych metod walki z owadami, pozostawianie otworów w budynkach wykorzystywanych przez nietoperze zarówno jako miejsca rozrodu, jak i zimowania
45	Mroczek późny		
46	Nocek tydkowłosy		
47	Nocek rudy		
48	Nocek duży		
49	Nocek Natterera		
50	Borowiec wielki		
51	Karlik większy		
52	Karlik mały		
53	Gacek brunatny		
54	Mroczek posrebrzany		

9. Zaleca się realizację monitoringu wszystkich gatunków zagrożonych roślin i zwierząt występujących w otulinie i podejmowanie zabiegów ochrony czynnej w sytuacjach zagrożenia trwałości ich populacji.

**SZCZECIŃSKI PARK KRAJOBRAZOWY "PUSZCZA BUKOWA"
OBSZARY DZIAŁAŃ OCHRONNYCH**



Poz. 1778

UCHWAŁA NR XLI/304/06
Rady Gminy w Biesiekierzu
z dnia 4 sierpnia 2006 r.**uchylająca uchwałę w sprawie zasad sprzedaży w formie bezprzetargowej gruntów na poprawienie warunków zagospodarowania nieruchomości przyległej.**

Na podstawie art. 18 ust. 1 ustawy z dnia 8 marca 1990 r. o samorządzie gminnym (Dz. U. z 2001 r. Nr 142, poz. 1591; z 2002 r. Nr 23, poz. 220, Nr 62, poz. 558, Nr 113, poz. 984, Nr 153, poz. 1271, Nr 214, poz. 1806; z 2003 r. 80, poz. 717, Nr 162, poz. 1568; z 2004 r. Nr 102, poz. 1055, Nr 116, poz. 1203; z 2005 r. Nr 172, poz. 1441, Nr 175, poz. 1457; z 2006 r. Nr 17, poz. 128), § 27 ust. 2 Statutu Gminy Biesiekierz przyjętego uchwałą Nr IV/34/03 Rady Gminy w Biesiekierzu z dnia 1 marca 2003 r. w sprawie uchwalenia Statutu Gminy Biesiekierz i uzupełnionego uchwałą Nr VI/47/03 Rady Gminy w Biesiekierzu z dnia 26 kwietnia 2003 r. w sprawie zmian w Statucie Gminy Biesiekierz (Dz. Urz. Woj. Zachodniopomorskiego Nr 49, poz. 815 i poz. 816) Rada Gminy uchwała, co następuje:

§ 1. Uchyla się uchwałę Nr XXIX/318/02 Rady Gminy w Biesiekierzu z dnia 10 października 2002 r. w sprawie zasad sprzedaży w formie bezprzetargowej gruntów na poprawienie warunków zagospodarowania nieruchomości przyległej (Dz. Urz. Woj. Zachodniopomorskiego Nr 78, poz. 1604).

§ 2. Wykonanie uchwały powierza się Wójtowi Gminy Biesiekierz.

§ 3. Uchwała wchodzi w życie po upływie 14 dni od dnia jej ogłoszenia w Dzienniku Urzędowym Województwa Zachodniopomorskiego.

PRZEWODNICZĄCY RADY**Jan Lach**

Poz. 1779

UCHWAŁA NR XXXVII/336/06
Rady Miejskiej w Cedyni
z dnia 7 lipca 2006 r.**w sprawie określenia zasad i trybu umarzania wierzytelności jednostek organizacyjnych gminy z tytułu należności pieniężnych, do których nie stosuje się przepisów ustawy - Ordynacja podatkowa oraz udzielania ulg w spłaceniu tych należności, a także wskazania organów do tego uprawnionych.**

Na podstawie art. 43 ustawy z dnia 30 czerwca 2005 r. o finansach publicznych (Dz. U. z 2005 r. Nr 249, poz. 2104, Nr 169, poz. 1420; z 2006 r. Nr 45, poz. 319), art. 21 ust. 2 pkt 4 ustawy z dnia 21 czerwca 2001 r. o ochronie praw lokatorów, mieszkaniowym zasobie gminy i o zmianie Kodeksu cywilnego (Dz. U. z 2005 r. Nr 31, poz. 266), w związku z art. 18 ust. 2 pkt 15 ustawy z dnia 8 marca 1990 r. o samorządzie gminnym (Dz. U. z 2001 r. Nr 142, poz. 1591; z 2002 r. Nr 23, poz. 220, Nr 62, poz. 558, Nr 113, poz. 984, Nr 153, poz. 1271, Nr 214, poz. 1806; z 2003 r. Nr 80, poz. 717, Nr 162, poz. 1568; z 2004 r. Nr 116, poz. 1203; z 2005 r. Nr 172, poz. 1441; z 2006 r. Nr 17, poz. 128) Rada Miejska w Cedyni uchwała, co następuje:

§ 1. Ustala się zasady i tryb umarzania, odraczania terminu zapłaty oraz rozkładania na raty wierzytelności wobec urzędu oraz jednostek organizacyjnych z tytułu należności pieniężnych, do których nie stosuje się przepisów ustawy z dnia 29 sierpnia 1997 r. - Ordynacja podatkowa (Dz. U. z 2005 r. Nr 8, poz. 60 z późniejszymi zmianami), zwanych dalej „wierzytelnościami”, wobec osób fizycznych, osób prawnych oraz jednostek organizacyjnych nie posiadających osobowości prawnej, zwanych dalej „dłużnikami”.

§ 2. Wierzytelności mogą być umarzane, odraczane oraz rozkładane na raty w całości lub w części na wniosek dłużnika lub z urzędu w następujących przypadkach:

- 1) śmierci dłużnika - osoby fizycznej (głównego najemcy, dzierżawcy);
- 2) ciężkiej i długotrwałej choroby dłużnika lub innego bliskiego członka rodziny;
- 3) gdy jedynym źródłem dochodu głównego najemcy jest zasiłek otrzymywany z Ośrodka Pomocy Społecznej;
- 4) gdy wartość poniesionych i udokumentowanych nakładów na remont zajmowanego lokalu przez najemcę przekracza wysokość 5 letniego czynszu;
- 5) rozpoczęcia działalności gospodarczej lub rozszerzenie jej zakresu przez dzierżawcę mienia komunalnego;
- 6) zaciągnięcia kredytu na prowadzenie działalności gospodarczej na dzierżawionym mieniu komunalnym;
- 7) obniżenia obrotów w prowadzonej placówce handlowo-usługowej na dzierżawionym mieniu komunalnym w okresie ostatniego roku o co najmniej 50% w stosunku do osiągniętych dochodów w okresie poprzedniego roku;
- 8) wierzytelności nie ściągnięto w toku zakończonego postępowania likwidacyjnego lub upadłościowego;
- 9) zachodzi uzasadnione przypuszczenie, że w postępowaniu egzekucyjnym nie uzyska się kwoty wyższej od kosztów dochodzenia i egzekucji tej wierzytelności lub postępowanie egzekucyjne okazało się bezskuteczne;
- 10) ściągnięcie wierzytelności zagraża ważnym interesom dłużnika, a w szczególności jego egzystencji.

§ 3. 1. Do umarzania wierzytelności, odsetek i innych należności ubocznych, niezależnie od charakteru wierzytelności uprawniony jest Burmistrz Cedyni.

2. Rozkładania wierzytelności na raty oraz odraczania terminu zapłaty wierzytelności:

- 1) Urzędu Miejskiego - dokonuje Burmistrz Gminy;
- 2) jednostek organizacyjnych - kierownicy jednostek organizacyjnych.

§ 4. Wnioski o umarzanie, odraczanie lub rozłożenie na raty wierzytelności wobec:

- 1) osób fizycznych powinny być rozpatrywane po uprzednim zbadaniu sytuacji bytowej dłużnika przez Ośrodek Pomocy Społecznej;
- 2) osób prawnych oraz jednostek organizacyjnych nie posiadających osobowości prawnej powinny być rozpatrywane po uprzednim przedłożeniu sprawozdań finansowych.

§ 5. Podatek VAT należny od czynszu dzierżawnego nie podlega umorzeniu.

§ 6. Traci moc uchwała Nr II/9/02 Rady Miejskiej w Cedyni z dnia 12 grudnia 2002 r. w sprawie upoważnienia Burmistrza Cedyni do stosowania ulg w postaci umarzania, odraczania i rozkładania na raty płatności należności budżetowych oraz uchwała Nr XVII/174/04 Rady Miejskiej w Cedyni z dnia 3 września 2004 r. o zmianie uchwały w sprawie upoważnienia Burmistrza Cedyni do stosowania ulg w postaci umarzania, odraczania i rozkładania na raty płatności należności budżetowych.

§ 7. Wykonanie uchwały powierza się Burmistrzowi Cedyni.

§ 8. Uchwała wchodzi w życie po upływie 14 dni od dnia jej ogłoszenia w Dzienniku Urzędowym Województwa Zachodniopomorskiego.

PRZEWODNICZĄCY RADY

Leon Ślawski

Poz. 1780

UCHWAŁA NR XXVIII/212/2006
Rady Powiatu w Choszcznie
z dnia 12 kwietnia 2006 r.

w sprawie ustalenia regulaminu określającego wysokość stawek oraz szczegółowe warunki przyznawania nauczycielom dodatków: za wysługę lat, motywacyjnego, funkcyjnego oraz za warunki pracy, szczegółowe warunki obliczania i wypłacania wynagrodzenia za godziny ponadwymiarowe i godziny doraźnych zastępstw a także wysokość oraz szczegółowe zasady przyznawania i wypłacania dodatku mieszkaniowego.

Na podstawie art. 30 ust. 6, 6 a, art. 54 ust. 3 i 7 oraz art. 91d pkt 1 ustawy z dnia 26 stycznia 1982 r. - Karta Nauczyciela (Dz. U. z 2003 r. Nr 118, poz. 1112, Nr 137, poz. 1304, Nr 203, poz. 1966, Nr 213, poz. 2081; z 2004 r. Nr 96, poz. 956, Nr 179, poz. 1845; z 2005 r. Nr 10, poz. 71, Nr 167, poz. 1397, Nr 179, poz. 1487) zwanej dalej „Kartą Nauczyciela”, w związku z art. 12 pkt 11 i art. 40 ustawy z dnia 5 czerwca 1998 r. o samorządzie powiatowym (Dz. U. z 2001 r. Nr 142, poz. 1592; z 2002 r. Nr 23, poz. 220, Nr 62, poz. 558, Nr 113, poz. 984, Nr 200, poz. 1688, Nr 214, poz. 1806; z 2003 r. Nr 62, poz. 1568; z 2004 r. Nr 102, poz. 1055) oraz przepisami rozporządzenia Ministra Edukacji Narodowej i Sportu z dnia 31 stycznia 2005 r. w sprawie wysokości minimalnych stawek wynagrodzenia zasadniczego nauczycieli, ogólnych warunków przyznawania dodatków do wynagrodzenia zasadniczego oraz wynagradzania za pracę w dniu wolnym od pracy (Dz. U. Nr 22, poz. 181), zwanego dalej „Rozporządzeniem” uchwala się, co następuje:

§ 1. Ustala się Regulamin określający wysokość stawek oraz szczegółowe warunki przyznawania nauczycielom dodatków: za wysługę lat, motywacyjnego, funkcyjnego oraz za warunki pracy, szczegółowe warunki obliczania i wypłacania wynagrodzenia za godziny ponadwymiarowe i godziny doraźnych zastępstw a także wysokość oraz szczegółowe zasady przyznawania i wypłacania dodatku mieszkaniowego stanowiący załącznik nr 1 do niniejszej uchwały.

§ 2. Traci moc uchwała Nr XIX/146/2005 Rady Powiatu w Choszcznie z dnia 28 lutego 2005 r. w sprawie ustalenia regulaminu określającego wysokość stawek oraz szczegółowe warunki przyznawania nauczycielom dodatków: motywacyjnego, funkcyjnego, za warunki pracy, szczegółowy sposób obliczania wynagrodzenia za godziny ponadwymiarowe oraz doraźnych zastępstw a także wysokość oraz szczegółowe zasady przyznawania i wypłacania dodatku mieszkaniowego oraz uchwała Nr XX/156/2005 Rady Powiatu w Choszcznie z dnia 20 kwietnia 2005 r. zmieniająca uchwałę w sprawie ustalenia regulaminu określającego wysokość stawek oraz szczegółowe warunki przyznawania nauczycielom dodatków: motywacyjnego, funkcyjnego, za warunki pracy, szczegółowy sposób obliczania wynagrodzenia za godziny ponadwymiarowe oraz doraźnych zastępstw a także wysokość oraz szczegółowe zasady przyznawania i wypłacania dodatku mieszkaniowego.

§ 3. Wykonanie uchwały powierza się Zarządowi Powiatu.

§ 4. Uchwała wchodzi w życie po upływie 14 dni od dnia ogłoszenia w Dzienniku Urzędowym Województwa Zachodniopomorskiego z mocą obowiązującą od 1 stycznia do 31 grudnia 2006 r.

PRZEWODNICZĄCY RADY

Stanisław Dycha

Załącznik nr 1 do uchwały Nr XXVIII/212/2006
Rady Powiatu w Choszcznie
z dnia 12 kwietnia 2006 r. (poz. 1780)

Regulamin

określający wysokość stawek oraz szczegółowe warunki przyznawania nauczycielom dodatków: za wysługę lat, motywacyjnego, funkcyjnego oraz za warunki pracy, szczegółowe warunki obliczania i wypłacania wynagrodzenia za godziny ponadwymiarowe i godziny doraźnych zastępstw a także wysokość oraz szczegółowe zasady przyznawania i wypłacania dodatku mieszkaniowego

Rozdział I Postanowienia ogólne

§ 1. Regulamin przyznawania nauczycielom dodatków oraz niektórych innych składników wynagrodzenia, zwany dalej „Regulaminem” określa:

- 1) wysokość stawek dodatków: za wysługę lat, motywacyjnego, funkcyjnego, za warunki pracy oraz szczegółowe warunki przyznawania tych dodatków;
- 2) szczegółowy sposób obliczania wynagrodzenia za godziny ponadwymiarowe oraz za godziny doraźnych zastępstw;
- 3) wysokość oraz szczegółowe zasady przyznawania i wypłacania dodatku mieszkaniowego.

§ 2. Ilekroć w regulaminie jest mowa o:

- 1) Karcie Nauczyciela - rozumie się przez to ustawę z dnia 26 stycznia 1982 r. - Karta Nauczyciela;
- 2) organie prowadzącym szkołę, placówkę oświatową - rozumie się przez to Powiat Choszczeński;
- 3) szkole - należy przez to rozumieć szkołę lub placówkę oświatową, których organem prowadzącym jest Powiat Choszczeński;
- 4) dyrektorze lub wicedyrektorze - należy rozumieć dyrektora lub wicedyrektora jednostki organizacyjnej samorządu terytorialnego, której mowa w § 2 ust. 3 Regulaminu;
- 5) nauczycielach bez bliższego określenia - rozumie się przez to nauczycieli zatrudnionych w szkołach i placówkach, których organem prowadzącym jest Powiat Choszczeński;
- 6) roku szkolnym - należy przez to rozumieć okres pracy szkoły, placówki oświatowej od 1 września danego roku do 31 sierpnia roku następnego;
- 7) klasie - należy przez to rozumieć także oddział lub grupę;
- 8) uczniu - rozumie się przez to także wychowanka;
- 9) zakładowej organizacji związkowej - rozumie się przez to Zarząd Oddziału ZNP w Choszcznie i Drawnie oraz Międzyszkolną Komisję Pracowników Oświaty i Wychowania NSZZ „Solidarność” w Choszcznie działające na terenie Powiatu Choszczeno.

§ 3. Czynności w sprawach z zakresu prawa pracy w stosunku do dyrektorów szkół i placówek oświatowych wykonuje Starosta Choszczeński, a w stosunku do nauczycieli dyrektor szkoły lub placówki.

Rozdział II Dodatek za wysługę lat

§ 4. 1. Nauczycielom przysługuje dodatek za wysługę lat w wysokości 1% wynagrodzenia zasadniczego za każdy rok pracy, wypłacany w okresach miesięcznych poczynając od czwartego roku pracy.

2. Dodatek ten nie może przekroczyć 20% wynagrodzenia zasadniczego.

3. Dodatek przysługuje:

- 1) począwszy od pierwszego dnia miesiąca kalendarzowego następującego po miesiącu, w którym nauczyciel nabył prawo do dodatku lub wyższej stawki tego dodatku, jeżeli nabycie nastąpiło w ciągu miesiąca;
- 2) za dany miesiąc, jeżeli nabycie prawa do dodatku lub wyższej stawki nastąpiło od pierwszego dnia miesiąca.

4. Dodatek przysługuje za okres urlopu dla poratowania zdrowia oraz za dni, za które nauczyciel otrzymuje wynagrodzenie, chyba że przepis szczególny stanowi inaczej. Dodatek ten przysługuje również za dni nieobecności w pracy z powodu niezdolności do pracy w skutek choroby bądź konieczności osobistego sprawowania opieki nad dzieckiem lub innym chorym członkiem rodziny, za które nauczyciel otrzymuje wynagrodzenie lub zasiłek z ubezpieczenia społecznego.

5. Potwierdzenie nabycia prawa do dodatku za wysługę lat oraz wysokość tego dodatku w formach, o jakich mowa w ust. 1 określa:

- 1) nauczycielowi - dyrektor szkoły;
- 2) dyrektorowi - Starosta.

6. Dodatek za wysługę lat wypłaca się z góry, w terminie wypłaty wynagrodzenia.

Rozdział III **Dodatek motywacyjny**

§ 5. 1. Dodatek motywacyjny jest formą inspiracji nauczycieli do pracy podnoszącej jakość oferty edukacyjnej, wychowawczej i opiekuńczej szkoły lub placówki. Warunkiem przyznania dodatku motywacyjnego nauczycielowi jest:

- 1) uzyskiwanie szczególnych osiągnięć dydaktycznych, wychowawczych i opiekuńczych, a w szczególności:
 - a) uzyskiwanie przez uczniów z uwzględnieniem ich możliwości oraz warunków pracy nauczyciela, dobrych osiągnięć dydaktyczno-wychowawczych, potwierdzonych wynikami klasyfikacji lub promocji, wynikami egzaminów i sprawdzianów albo sukcesami w konkursach, zawodach i olimpiadach,
 - b) umiejętne rozwiązywanie problemów wychowawczych uczniów we współpracy z ich rodzicami,
 - c) rozpoznanie środowiska wychowawczego ucznia,
 - d) aktywne i efektywne działanie na rzecz uczniów potrzebujących szczególnej opieki;
- 2) świadczenie dobrej jakości pracy, w tym związanej z dodatkowym zadaniem lub zajęciem, a w szczególności:
 - a) podnoszenie umiejętności zawodowych,
 - b) wzbogacanie własnego warsztatu pracy,
 - c) dbałość o estetykę i sprawność powierzonych pomieszczeń, pomocy dydaktycznych lub innych urządzeń szkolnych;
- 3) posiadanie co najmniej dobrej oceny pracy lub pozytywnej oceny dorobku zawodowego;
- 4) zaangażowanie w realizację czynności i zajęć, o których mowa w art. 42 ust. 2 pkt 2 i 3 Karty Nauczyciela, a w szczególności:
 - a) udział w komisjach egzaminacyjnych i innych,
 - b) opiekowanie się organizacjami uczniowskimi działającymi na terenie szkoły,
 - c) aktywny udział w realizowaniu innych zadań statutowych szkoły,
 - d) prowadzenie lekcji koleżeńskich i aktywność w ramach WDN,
 - e) udział w organizacji imprez i uroczystości szkolnych.

2. Warunkiem przyznania dodatku motywacyjnego nauczycielowi, któremu powierzono stanowisko kierownicze jest:

- 1) kształtowanie twórczej atmosfery pracy w szkole, właściwych warunków pracy i stosunków pracowniczych;
- 2) celowe i oszczędne wydatkowanie środków finansowych szkoły i przestrzeganie dyscypliny finansowej;
- 3) prawidłowe współdziałanie z organem prowadzącym szkołę, w tym realizowanie jego zaleceń i wniosków;
- 4) współpraca z różnymi organizacjami i instytucjami mająca na celu wspomaganie działalności statutowej szkoły;
- 5) kreowanie pozytywnego wizerunku szkoły i aktywne uczestnictwo szkoły w życiu lokalnego środowiska;
- 6) podnoszenie kwalifikacji zawodowych związanych z prowadzeniem szkoły;
- 7) prawidłowe sprawowanie nadzoru pedagogicznego i kontroli wewnętrznej.

§ 6. 1. Dodatek motywacyjny dla nauczyciela ustala się w wysokości do 20% jego wynagrodzenia zasadniczego.

2. Dodatek motywacyjny dla dyrektora szkoły (placówki) przyznaje się w wysokości do 30% jego wynagrodzenia zasadniczego.

3. Ustala się pulę środków finansowych przeznaczonych na wypłatę dodatków motywacyjnych w poszczególnych szkołach i placówkach oświatowych, która stanowi 4% kwoty planowanej na wynagrodzenia zasadnicze nauczycieli zatrudnionych w danej szkole lub placówce.

4. Wypłata dodatków motywacyjnych następuje w ramach przyznanych w budżecie szkoły środków określonych w ust. 3.

§ 7. 1. Dodatek motywacyjny przysługuje nauczycielowi po przepracowaniu 1 semestru w danej szkole lub placówce.

2. Dodatek motywacyjny przyznaje się na czas określony, nie krótszy niż 6 miesięcy i nie dłuższy niż jeden rok szkolny.

3. Dodatek motywacyjny dla nauczycieli przyznaje dyrektor szkoły a dla dyrektora Starosta po zasięgnięciu opinii kierującego Wydziałem Edukacji i Kultury.

4. Dodatek motywacyjny wypłaca się z góry w terminie wypłaty wynagrodzenia.

5. Dodatek motywacyjny nie przysługuje nauczycielom:

- 1) w okresie przebywania w stanie nieczynnym;
- 2) za okres urlopu na poratowanie zdrowia.

Rozdział IV Dodatek funkcyjny

§ 8. 1. Wysokość stawek dodatku funkcyjnego określa tabela dodatków funkcyjnych.

L. p.	Stanowisko lub funkcja	Miesięczna stawka dodatku funkcyjnego
1.	Szkoły (Zespół Szkół):	
a)	Dyrektor	1.000
b)	Wicedyrektor	700
2.	Publiczne placówki opiekuńczo-wychowawcze: Specjalne Ośrodki Szkolno-Wychowawcze, Rodzinne Domy Dziecka	
a)	Dyrektor	800
b)	Wicedyrektor	500
c)	Wychowawca kierujący rodzinnym domem dziecka	300
3.	Międzyszkolny Ośrodek Sportów Wodnych	
a)	Dyrektor	600
4.	Kierownik sezonowego schroniska młodzieżowego	250
5.	Poradnia Psychologiczno-Pedagogiczna	
a)	Dyrektor	600
6.	Wychowawstwo klasy	60
7.	Inne stanowiska kierownicze przewidziane w statutach szkół	350
8.	Sprawowanie funkcji:	
a)	Opiekuna stażu	40

Otrzymanie dodatku funkcyjnego określonego w tabeli pod poz. 1 i 2 nie wyklucza prawa do otrzymania dodatku funkcyjnego w tabeli pod poz. 6 i 8.

Dodatek funkcyjny dla dyrektora szkoły lub placówki przyznaje Starosta, dla pozostałych nauczycieli sprawujących stanowiska kierownicze w szkole lub placówce - dyrektor szkoły lub placówki.

§ 9. Prawo do dodatku powstaje od pierwszego dnia miesiąca po miesiącu, w którym nastąpiło objęcie stanowiska lub funkcji uprawniających do dodatku, a jeżeli objęcie stanowiska lub funkcji nastąpiło pierwszego dnia miesiąca - od tego dnia.

§ 10. Dodatek w stawce określonej dla dyrektora szkoły przysługuje wicedyrektorowi szkoły od pierwszego dnia miesiąca kalendarzowego następującego po miesiącu zastępstwa.

§ 11. Nauczyciel, któremu powierzono stanowisko lub funkcję na czas określony, traci prawo do dodatku z końcem miesiąca, w którym upłynął dany okres. Dotyczy to również wcześniejszego odwołania ze stanowiska lub funkcji.

§ 12. Dodatek funkcyjny wypłaca się z góry w terminie wypłaty wynagrodzenia.

§ 13. Dodatek funkcyjny nie przysługuje:

- 1) w okresie stanu nieczynnego i urlopu dla poratowania zdrowia;
- 2) w okresie, za który nie przysługuje wynagrodzenie zasadnicze;
- 3) od pierwszego dnia miesiąca następującego po miesiącu, w którym nauczyciel zaprzestał pełnienia stanowiska lub funkcji z innych powodów, a jeżeli zaprzestanie tego pełnienia nastąpiło pierwszego dnia miesiąca - od tego dnia.

Rozdział V

Dodatek za warunki pracy

§ 14. Nauczycielom pracującym w trudnych oraz uciążliwych warunkach pracy przysługują z tego tytułu dodatki:

- 1) za trudne warunki pracy;
- 2) za uciążliwe warunki pracy.

§ 15. 1. Nauczycielom przysługuje dodatek za trudne warunki pracy w następujących wysokościach:

- 1) do 5% dla nauczyciela prowadzącego zajęcia praktycznej nauki zawodu szkół rolniczych, zajęć praktycznych w terenie;
- 2) do 5% dla nauczyciela prowadzącego zajęcia praktycznej nauki zawodu w szkołach specjalnych;
- 3) do 20% dla nauczyciela prowadzącego zajęcia rewalidacyjno-wychowawcze z dziećmi i młodzieżą upośledzoną umysłowo w stopniu głębokim;
- 4) do 30% dla nauczyciela prowadzącego zajęcia dydaktyczne i wychowawcze w specjalnych ośrodkach szkolno-wychowawczych (w tym w internatach);
- 5) do 20% dla nauczyciela prowadzącego indywidualne nauczanie dziecka zakwalifikowanego do kształcenia specjalnego. Nauczycielom szkół nie będących specjalnymi, którzy prowadzi to nauczanie dodatek przysługuje w takiej części, w jakiej godziny pracy w trudnych warunkach pozostają do obowiązkowego wymiaru godzin;
- 6) do 7,5% dla nauczyciela prowadzącego zajęcia grupowe i indywidualne wynikające z realizacji zadań diagnostycznych, terapeutycznych, doradczych i profilaktycznych z młodzieżą i dziećmi niepełnosprawnymi, upośledzonymi umysłowo w stopniu głębokim, z zaburzeniami zachowania, zagrożonymi niedostosowaniem społecznym, uzależnieniem oraz z ich rodzicami lub opiekunami w poradniach psychologiczno-pedagogicznych.

2. Podstawę do wyliczenia dodatku, o którym mowa w ust. 1 stanowi wynagrodzenie według osobistego zaszerogowania.

3. Dodatek za trudne warunki pracy przysługuje za faktycznie przeprowadzone w takich warunkach godziny zajęć.

4. Dodatek za trudne warunki pracy wypłaca się w całości, jeżeli nauczyciel realizuje w takich warunkach cały obowiązujący go wymiar zajęć oraz w przypadkach, gdy nauczyciel, któremu powierzono stanowisko kierownicze, realizuje w tych warunkach obowiązujący go wymiar zajęć. Dodatek wypłaca się w odpowiedniej części proporcjonalnie do wymiaru zatrudnienia w tych warunkach.

§ 16. 1. Za pracę w warunkach uciążliwych uznaje się prowadzenie zajęć zgodnie z § 9 rozporządzenia Ministra Edukacji Narodowej i Sportu z dnia 31 stycznia 2005 r.

2. Nauczycielom z tytułu pracy w warunkach uciążliwych przysługuje dodatek w wysokości do 10% wynagrodzenia, o którym mowa w § 15 ust. 2.

3. Dodatek przysługuje nauczycielom, którzy w danym miesiącu przepracowali co najmniej 40 godzin w warunkach uciążliwych. Dodatek nie ulega podwyższeniu, chociażby nauczyciel przepracował więcej niż 40 godzin w miesiącu w tych warunkach.

4. Dodatek za uciążliwe warunki pracy, przysługuje mimo niespełnienia warunku określonego w ust. 3 w okresie niewykonania pracy, za który przysługuje wynagrodzenie liczone jak za okres urlopu wypoczynkowego. Jeżeli jednak nauczyciel w danym miesiącu przepracował co najmniej 40 godzin w warunkach uciążliwych mimo czasowej nieobecności w pracy z innych przyczyn, dodatek przysługuje w całości.

5. Nauczycielom, którym powierzono stanowiska kierownicze w szkołach przysługuje dodatek za uciążliwe warunki pracy na zasadach określonych w ust. 2, z tym że do czasu pracy, od którego uzależnione jest prawo do tego dodatku wlicza się również faktycznie odbyte przez nauczycieli godziny hospitacji, instruktażu i kontroli realizacji zadań dydaktycznych, wychowawczych i opiekuńczych wykonywanych w kontakcie z dziećmi i młodzieżą określoną w § 9 ust. 1 rozporządzenia Ministra Edukacji Narodowej i Sportu z dnia 31 stycznia 2005 r.

Rozdział VI

Wynagrodzenie za godziny ponadwymiarowe oraz godziny doraźnych zastępstw

§ 17. 1. Przez godzinę ponadwymiarową, za którą przysługuje wynagrodzenie należy rozumieć każdą godzinę zajęć dydaktycznych, wychowawczych lub opiekuńczych przydzieloną w planie organizacyjnym szkoły powyżej tygodniowego obowiązkowego wymiaru godzin, o których mowa w art. 42 ust. 3 i ust. 6 Karty Nauczyciela.

2. Wynagrodzenie za godziny ponadwymiarowe wypłaca się według stawki osobistego zaszerogowania nauczyciela, z uwzględnieniem dodatku za warunki pracy.

3. Wynagrodzenie za jedną godzinę ponadwymiarową ustala się dzieląc sumę stawki przysługującego nauczycielowi wynagrodzenia zasadniczego i dodatku za warunki pracy przez miesięczną liczbę godzin obowiązkowego wymiaru zajęć, ustalonego dla rodzaju zajęć dydaktycznych, wychowawczych lub opiekuńczych realizowanych w ramach godzin ponadwymiarowych nauczyciela.

4. Miesięczną liczbę obowiązkowego wymiaru zajęć nauczyciela ustala się mnożąc tygodniowy obowiązkowy wymiar godzin przez 4,16 z zaokrągleniem do pełnych godzin w ten sposób, że czas zajęć do 0,5 godziny pomija się a co najmniej 0,5 godziny liczy się za pełną godzinę.

5. Wynagrodzenie za godziny ponadwymiarowe przydzielone w planie organizacyjnym nie przysługuje za dni, w których nie realizuje się zajęć z powodu przerw przewidzianych w organizacji roku szkolnego, rozpoczynania lub kończenia zajęć w środku tygodnia oraz za dni usprawiedliwionej nieobecności w pracy z wyjątkiem ust. 7.

6. Godziny ponadwymiarowe przypadające w dniach, w których nauczyciel nie mógł ich realizować z przyczyn leżących po stronie pracodawcy, w szczególności w związku z:

- 1) zawieszeniem zajęć z powodu epidemii lub mrozów;
- 2) wyjazdem dzieci i młodzieży na wycieczki lub na imprezy;
- 3) chorobą dziecka nauczanego indywidualnie, trwającą nie dłużej niż tydzień;
- 4) udziałem nauczyciela w konferencji metodycznej;
- 5) trwaniem rekolekcji

traktuje się jak godziny faktycznie odbyte pod warunkiem, że w tych godzinach nauczyciel będzie pozostawał do dyspozycji dyrektora.

7. Wynagrodzenie za godziny ponadwymiarowe przysługuje za dni usprawiedliwionej nieobecności z uwzględnieniem przypadków:

- 1) opieki nad zdrowym dzieckiem (2 dni w ciągu roku);
- 2) urlopu okolicznościowego określonego Kodeksem Pracy;
- 3) wyjazdu służbowego udzielonego nauczycielowi w celu kształcenia i doskonalenia;
- 4) zwolnienia z pracy zawodowej na czas niezbędny do wykonania doraźnej czynności, wynikającej z jego funkcji związkowej.

8. Do ustalenia wynagrodzenia za godziny nadwymiarowe w tygodniach, w których przypadają dni usprawiedliwionej nieobecności w pracy nauczyciela lub dni ustawowo wolne od pracy oraz w tygodniach, w których zajęcia rozpoczynają się lub kończą w środku tygodnia - za podstawę ustalenia liczby godzin nadwymiarowych przyjmuje się obowiązkowy tygodniowy wymiar zajęć określony w art. 42 ustawy - Karta Nauczyciela, pomniejszony o 1/5 tego wymiaru (lub o 1/4, gdy dla nauczyciela ustalono czterodniowy tydzień pracy) za każdy dzień usprawiedliwionej nieobecności w pracy lub dzień ustawowo wolny od pracy. Liczba godzin nadwymiarowych, za które przysługuje wynagrodzenie w takim tygodniu, nie może być jednakże większa niż liczba godzin przydzielonych w planie organizacyjnym.

9. Wynagrodzenie za godziny nadwymiarowe przysługuje za godziny faktycznie zrealizowane z zastrzeżeniem ust. 6 i 7.

10. Udział w pracach komisji maturalnych uznaje się za pracę w godzinach nadwymiarowych, jeżeli jest pracą powyżej tygodniowego obowiązkowego wymiaru godzin zgodnie z art. 42 ust. 3 oraz 6 Karty Nauczyciela.

§ 18. 1. Za godziny doraźnych zastępstw realizowanych przy wymiarze podstawowym i podwyższonym przysługuje wynagrodzenie w wysokości ustalonej tak jak dla godzin nadwymiarowych.

2. Dyrektorom i zastępcom dyrektorów nie przysługuje wynagrodzenie z tytułu zrealizowanych godzin doraźnych zastępstw.

§ 19. Wynagrodzenie za godziny nadwymiarowe i godziny doraźnych zastępstw wypłaca się z dołu.

§ 20. Nauczycielom, którzy w dniu wolnym od pracy realizują zajęcia dydaktyczne, wychowawcze lub opiekuńcze, a nie otrzymują za ten dzień innego dnia wolnego przysługuje odrębne wynagrodzenie za każdą godzinę pracy obliczane jak za godzinę nadwymiarową.

Rozdział VII

Dodatek mieszkaniowy

§ 21. Nauczycielowi zatrudnionemu w wymiarze nie niższym niż połowa tygodniowego obowiązkowego wymiaru godzin w szkołach i placówkach oświatowych, których organem prowadzącym jest Powiat Choszczeński i posiadającemu kwalifikacje do zajmowania stanowiska nauczyciela przysługuje dodatek mieszkaniowy zgodnie z art. 54 Karty Nauczyciela.

§ 22. 1. Wysokość nauczycielskiego dodatku mieszkaniowego w zależności od liczby osób w rodzinie uprawnionego nauczyciela wynosi:

- | | | |
|-----------------------------------|---|-----|
| 1) jedna osoba w rodzinie | - | 5%; |
| 2) przy dwóch osobach | - | 7%; |
| 3) przy trzech osobach | - | 9%; |
| 4) przy czterech i więcej osobach | - | 11% |

średniego wynagrodzenia nauczyciela stażysty określonego w art. 30 ust. 3 ustawy Karta Nauczyciela.

2. Do członków rodziny, o której mowa w ust. 1 zalicza się nauczyciela oraz wspólnie z nim zamieszkałych: współmałżonka oraz dzieci i rodziców pozostających na jego wyłącznym utrzymaniu.

3. Nauczycielowi i jego współmałżonkowi, będącemu także nauczycielem stale z nim zamieszkującym przysługuje tylko jeden dodatek w wysokości określonej w ust. 1. Małżonkowie wspólnie wskazują pracodawcę, który będzie wypłacał dodatek jednemu z nich.

4. Dodatek przysługuje nauczycielowi niezależnie od tytułu prawnego do zajmowanego przez niego lokalu mieszkalnego.

5. Nauczycielski dodatek mieszkaniowy przyznaje się na wniosek nauczyciela a w wypadku nauczycieli wskazanych w ust. 3 na ich wspólny wniosek.

6. Nauczycielski dodatek mieszkaniowy przysługuje w okresie wykonywania pracy, a także w okresach:

- 1) nie świadczenia pracy, za które przysługuje wynagrodzenie;
- 2) pobierania zasiłku z ubezpieczenia społecznego;
- 3) odbywania zasadniczej służby wojskowej, przeszkolenia wojskowego lub okresach służby wojskowej;

- 4) korzystania z urlopu macierzyńskiego, wychowawczego i zdrowotnego;
- 5) pozostawania w stanie nieczynnym.

7. Dodatek przysługuje od pierwszego dnia miesiąca następującego po miesiącu, w którym złożono wniosek o jego przyznanie, a jeżeli wniosek został złożony w pierwszym dniu miesiąca - od tego dnia.

8. Dodatek mieszkaniowy wypłaca się z dołu w terminie wypłaty wynagrodzenia.

Rozdział VIII Przepisy końcowe

§ 23. 1. W sprawach nie uregulowanych niniejszym regulaminem mają zastosowanie przepisy ustawy - Karta Nauczyciela i Kodeksu Pracy.

2. Regulamin był uzgadniany z Zarządem Oddziału ZNP w Choszcznie i Drawnie oraz Międzyszkolną Komisją Pracowników Oświaty i Wychowania NSZZ „Solidarność” w Choszcznie.

3. Zmiany regulaminu następują w trybie przewidzianym w pkt 2.

Poz. 1781

UCHWAŁA NR XXVII/208/2006

Rady Miejskiej w Człopie

z dnia 28 czerwca 2006 r.

zmieniająca uchwałę w sprawie regulaminu ustalenia wysokości stawek i szczegółowych warunków przyznawania nauczycielom dodatków: za wysługę lat, motywacyjnego, funkcyjnego, za warunki pracy oraz wysokość i warunki wypłacania innych składników wynagrodzenia wynikających ze stosunku pracy, szczegółowy sposób obliczania wynagrodzenia za godziny ponadwymiarowe i godziny doraźnych zastępstw, a także wysokość nauczycielskiego dodatku mieszkaniowego oraz szczegółowe zasady jego przyznawania i wypłacania.

Na podstawie art. 30 ust. 6 i 6a oraz art. 54 ust. 3 i 7 ustawy z dnia 26 stycznia 1982 r. Karta Nauczyciela (Dz. U. z 2003 r. Nr 118, poz. 1112, Nr 137, poz. 1304, Nr 90, poz. 844, Nr 203, poz. 1966, Nr 213, poz. 2081, z 2004 r. Nr 96, poz. 959, Nr 179, poz. 1845; z 2005 r. Nr 10.71 Nr 167, poz. 1397, Nr 181, poz. 1526, Nr 179, poz. 1487) oraz rozporządzenia Ministra Edukacji Narodowej i Sportu z dnia 31 stycznia 2005 r. w sprawie wysokości minimalnych stawek wynagrodzenia zasadniczego nauczycieli, ogólnych warunków przyznawania dodatków do wynagrodzenia zasadniczego oraz wynagrodzenia za pracę w dniu wolnym od pracy (Dz. U. Nr 22, poz. 181) uchwała się, co następuje:

§ 1. Zmienia się uchwałę Nr XXIV/184/2005 Rady Miejskiej w Człopie z dnia 28 grudnia 2005 r. w sprawie regulaminu ustalenia wysokości stawek i szczegółowych warunków przyznawania nauczycielom dodatków: za wysługę lat, motywacyjnego, funkcyjnego, za warunki pracy oraz wysokość i warunki wypłacania innych składników wynagrodzenia wynikających ze stosunku pracy, szczegółowy sposób obliczania wynagrodzenia za godziny ponadwymiarowe i godziny doraźnych zastępstw, a także wysokość nauczycielskiego dodatku mieszkaniowego oraz szczegółowe zasady jego przyznawania i wypłacania w następującym zakresie:

1) § 6 otrzymuje brzmienie:

„§ 6. 1. Nauczyciel nabywa prawo do dodatku motywacyjnego po przepracowaniu w szkołach na terenie Gminy Człopa jednego całego poprzedniego roku szkolnego.

2. Do warunków przyznawania nauczycielom dodatku motywacyjnego należą:

1) osiągnięcia w realizowanym procesie dydaktycznym, a w szczególności:

- a) osiąganie w pracy dydaktycznej pełnej realizacji programu nauczania,
- b) wprowadzanie nowych treści, korelacji treści programowych z innymi przedmiotami,
- c) uzyskanie przez uczniów, z uwzględnieniem ich możliwości oraz warunków pracy nauczania, dobrych osiągnięć dydaktycznych potwierdzonych wynikami albo sukcesami w konkursach przedmiotowych i artystycznych, zawodach sportowych, olimpiadach, itp.,
- d) stosowanie różnorodnych metod nauczania oraz porównywanie efektywności stosowanych metod;

- 2) osiągnięcia wychowawczo-opiekuńcze, a w szczególności:
 - a) kształtowanie u uczniów postawy moralnej, patriotycznej i obywatelskiej, w tym poszanowanie dziedzictwa narodowego i własnego państwa,
 - b) umiejętne rozwiązywanie problemów wychowawczych uczniów we współpracy z ich rodzicami, a także instytucjami i osobami świadczącymi pomoc socjalną,
 - c) pełne rozpoznanie środowiska wychowawczego uczniów;
 - 3) wprowadzanie innowacji pedagogicznych, skutkujących efektami w procesie kształcenia i wychowania, a w szczególności:
 - a) stosowanie nowych rozwiązań metodycznych w zajęciach dydaktycznych i wychowawczych,
 - b) stosowanie technologii informacyjnej i komunikacyjnej,
 - c) wzbogacanie metod i warsztatu pracy;
 - 4) zaangażowanie w realizację czynności i zajęć, o których mowa w 42 ust. 2 pkt 2 Karty Nauczyciela, a w szczególności:
 - a) udział w organizowaniu imprez i uroczystości szkolnych,
 - b) udział w komisjach przedmiotowych, olimpiadach, zawodach sportowych i innych,
 - c) opiekowanie się samorządem uczniowskim lub innymi organizacjami uczniowskimi działającym na terenie szkoły,
 - d) prowadzenie lekcji koleżeńskich, przejawianie innych form aktywności w ramach wewnątrzszkolnego doskonalenia zawodowego nauczycieli,
 - e) aktywny udział w realizowaniu innych zadań statutowych szkoły;
 - 5) szczególnie efektywne wypełnianie zadań i obowiązków związanych z powierzonym stanowiskiem, a w szczególności:
 - a) dbanie o utrzymanie sprawności sprzętu komputerowego w pracowni komputerowej,
 - b) sprawdzanie prac kontrolnych i zeszytów z języka polskiego,
 - c) systematyczne i efektywne przygotowanie się do przydzielonych obowiązków,
 - d) podnoszenie umiejętności zawodowych - udział w doskonaleniu warsztatu pracy oraz różnych formach doskonalenia zawodowego,
 - e) prezentowanie swego dorobku pedagogicznego,
 - f) dbałość o mienie szkoły i poszerzanie bazy dydaktycznej,
 - g) prawidłowe prowadzenie dokumentacji szkolnej i pedagogicznej,
 - h) rzetelne i terminowe wywiązywanie się z poleceń służbowych,
 - i) przestrzeganie dyscypliny pracy;
 - 6) realizowanie w szkole zadań edukacyjnych, wynikających z przyjętych przez organ prowadzący priorytetów w realizowanej lokalnej polityce oświatowej, a w szczególności:
 - a) podejmowanie efektywnych działań zapobiegających zagrożeniom społecznym,
 - b) efektywne działanie na rzecz uczniów potrzebujących pomocy.”;
- 2) § 17 ust. 1 pkt 2 otrzymuje brzmienie:
„2) prowadzenie indywidualnego nauczania dziecka zakwalifikowanego do kształcenia specjalnego - 15% stawki godzinowej za każdą przepracowaną godzinę.”;
- 3) § 26 ust. 2 uchwały otrzymuje brzmienie:
„2. Wysokość nauczycielskiego dodatku mieszkaniowego, w zależności od liczby osób w rodzinie uprawnionego nauczyciela wynosi miesięcznie:
1) przy 1 osobie w rodzinie - 3%;
2) przy 2 osobach w rodzinie - 4%;
3) przy 3 osobach w rodzinie - 5%;
4) przy 4 lub więcej osobach w rodzinie - 6%
stawki minimalnego wynagrodzenia za pracę pracowników, ustalonego przez Ministra Pracy i Polityki Społecznej zwanej „minimalnym wynagrodzeniem.”.

§ 2. Wykonanie uchwały powierza się Burmistrzowi i Skarbnikowi Miasta i Gminy Człopa.

§ 3. Uchwała wchodzi w życie po upływie 14 dni od dnia ogłoszenia w Dzienniku Urzędowym Województwa Zachodniopomorskiego z mocą obowiązującą od 1 stycznia 2006 r.

PRZEWODNICZĄCA RADY

Halina Szczepankiewicz

Poz. 1782

UCHWAŁA NR XXVII/209/2006
Rady Miejskiej w Człopie
z dnia 28 czerwca 2006 r.

w sprawie podziału miasta i gminy Człopa na okręgi wyborcze, ustalenia ich granic, numerów i liczby radnych wybieranych w okręgu wyborczym w wyborach do rad gmin, rad powiatów i sejmików województw.

Na podstawie art. 18 ust. 2 pkt 15 ustawy z dnia 8 marca 1990 r. o samorządzie gminnym (Dz. U. z 2001 r. Nr 142, poz. 1591; z 2002 r. Nr 23, poz. 220, Nr 62, poz. 558, Nr 113, poz. 984, Nr 153, poz. 1271 i Nr 214, poz. 1806 oraz z 2003 r. Nr 80, poz. 717, Nr 162, poz. 1568; z 2004 r. Nr 102, poz. 1055, Nr 116, poz. 1203, Nr 167, poz. 1759; z 2005 r. Nr 172, poz. 1441, Nr 175, poz. 1457), w związku z art. 92 ust. 2 oraz art. 89 ustawy z dnia 16 lipca 1998 r. Ordynacja wyborcza do rad gmin, rad powiatów i sejmików województw (Dz. U. z 2003 r. Nr 159, poz. 1547; z 2004 r. Nr 25, poz. 219, Nr 102, poz. 1055, Nr 167, poz. 1760; z 2006 r. Nr 17, poz. 128), w związku z zarządzeniem Nr 113/2006 Wojewody Zachodniopomorskiego z dnia 9 marca 2006 r. w sprawie ustalenia liczby radnych wybieranych do sejmiku województwa, rad powiatów i rad gmin województwa zachodniopomorskiego (Dz. Urz. Woj. Zachodniopomorskiego Nr 42, poz. 737) Rada Miejska w Człopie uchwala, co następuje:

§ 1. Dokonuje się podziału miasta i gminy na okręgi wyborcze, ustala się ich granice, numery, liczbę radnych wybieranych w okręgu wyborczym, zgodnie z załącznikiem nr 1 do niniejszej uchwały.

§ 2. Wykonanie uchwały powierza się Burmistrzowi Miasta i Gminy Człopa.

§ 3. Traci moc uchwała Nr XXVI/224/2002 Rady Miejskiej w Człopie z dnia 9 lipca 2002 r. w sprawie podziału miasta i gminy Człopa na okręgi wyborcze, ustalenia ich granic, numerów i liczby radnych wybieranych w okręgu wyborczym w wyborach do rad gmin, rad powiatów i sejmików województw.

§ 4. Uchwała wchodzi w życie z dniem podjęcia i podlega ogłoszeniu w Dzienniku Urzędowym Województwa Zachodniopomorskiego oraz podaje się do publicznej wiadomości w sposób zwyczajowo przyjęty przez wywieszenie na tablicy ogłoszeń Urzędu Miasta i Gminy oraz na tablicach ogłoszeń jednostek pomocniczych.

PRZEWODNICZĄCA RADY

Halina Szczepankiewicz

Załącznik nr 1 do uchwały Nr XXVII/209/2006
Rady Miejskiej w Człopie
z dnia 28 czerwca 2006 r. (poz. 1782)

Lp.	Granice okręgu	Numer Okręgu	Liczba radnych
1	Granica okręgu dla południowej części miasta Człopa przebiega wzdłuż ulicy Warszawskiej, Południowej, Strzeleckiej i Słonecznej. Miasto Człopa, ulice: Akacyjowa, Bogdanki, Gospodarska, Kolejowa, Kościuszki, Kwiatowa, Ludowa, Nad Łakami, Osiedlowa, Osiedle Sosnowe, Paderewskiego, Piaskowa, Plac Zwycięstwa, Robotnicza, Sobieskiego, Witosa, Zwycięstwa Wojska Polskiego, Przedszkolna, Południowa, Warszawska, Reymonta, Słoneczna, Strzelecka.	1	4
2	Granica okręgu dla północnej części miasta Człopa przebiega wzdłuż ulicy Młyńskiej i Żeromskiego. Miasto Człopa, ulice: Bydgoska, Kopernika, Krótka, Mickiewicza, Młyńska, Moniuszki, Podgórna, Polna, Rybacka, Rynkowa, Targowa, Wiejska, Żeromskiego.	2	3
3	Sołectwo : Bukowo	3	1
4	Sołectwo: Dzwonowo, Szczuczarz.	4	1
5	Sołectwo : Golin, Załom.	5	1
6	Sołectwo : Mielęcín.	6	1
7.	Sołectwo : Drzonowo, Pieczyska Przelewice, Trzebin.	7	2
8	Sołectwo : Jaglice, Wołowe Lasy.	8	2

Poz. 1783

**UCHWAŁA NR XLIV/538/06
Rady Miejskiej w Goleniowie
z dnia 5 lipca 2006 r.****w sprawie miejscowego planu zagospodarowania przestrzennego dla obszaru w granicach działki nr 144/120
w obrębie geodezyjnym Mosty w gminie Goleniów.**

Na podstawie art. 20 ust. 1 ustawy z dnia 27 marca 2003 r. o planowaniu i zagospodarowaniu przestrzennym (Dz. U. z 2003 r. Nr 80, poz. 717; z 2004 r. Nr 6, poz. 41, Nr 141, poz. 1492; z 2005 r. Nr 113, poz. 954, Nr 130, poz. 1087; z 2006 r. Nr 45, poz. 319) Rada Miejska w Goleniowie uchwala, co następuje:

**Rozdział 1
Przepisy ogólne**

§ 1. 1. Zgodnie z uchwałą Nr XVIII/245/04 Rady Miejskiej w Goleniowie z dnia 28 stycznia 2004 r. w sprawie przystąpienia do sporządzenia miejscowego planu zagospodarowania przestrzennego gminy Goleniów w obrębie geodezyjnym Mosty, zmienioną uchwałą Nr XIX/265/04 Rady Miejskiej w Goleniowie z dnia 31 marca 2004 r. o zmianie uchwały w sprawie przystąpienia do sporządzenia miejscowego planu zagospodarowania przestrzennego gminy Goleniów w obrębie geodezyjnym Mosty po stwierdzeniu zgodności z ustaleniami „Studium uwarunkowań i kierunków zagospodarowania przestrzennego gminy Goleniów” przyjętym uchwałą Nr LII/462/02 Rady Miejskiej w Goleniowie z dnia 24 czerwca 2002 r., zmienionym uchwałą Nr XLIII/520/06 Rady Miejskiej w Goleniowie z dnia 31 maja 2006 r. w sprawie zmiany „Studium uwarunkowań i kierunków zagospodarowania przestrzennego gminy Goleniów” uchwala się miejscowy plan zagospodarowania przestrzennego dla obszaru w granicach działki nr 144/120 w obrębie geodezyjnym Mosty zwany dalej „planem”.

2. Plan obejmuje obszar o łącznej powierzchni 3,02 ha, którego granicę przedstawiono na rysunku planu w skali 1:1000 stanowiącym załącznik nr 1 do niniejszej uchwały.

3. Integralnymi częściami planu są następujące załączniki do uchwały:

- 1) załącznik nr 1 - rysunek planu w skali 1:1000;
- 2) załącznik nr 2 - wyrys ze „Studium uwarunkowań i kierunków zagospodarowania przestrzennego gminy Goleniów”;
- 3) załącznik nr 3 - Rozstrzygnięcie Rady Miejskiej w Goleniowie w sprawie uwag do wyłożonego do publicznego wglądu projektu planu;
- 4) załącznik nr 4 - Rozstrzygnięcie Rady Miejskiej w Goleniowie w sprawie sposobu realizacji inwestycji z zakresu infrastruktury technicznej zapisanych w uchwale i należących do zadań własnych gminy oraz zasad ich finansowania.

4. Przedmiotem planu jest ustalenie przeznaczenia i zasad zagospodarowania obszaru funkcji usługowych w celu lokalizacji obiektów w zakresie działalności kulturalno - oświatowej wraz z towarzyszącą funkcją administracyjno - socjalną i infrastrukturą techniczną.

§ 2. 1. Na obszarze planu, ustala się:

- 1) przeznaczenie terenów oraz linie rozgraniczające tereny o różnym przeznaczeniu lub różnych zasadach zagospodarowania, a także szczególne warunki zagospodarowania terenów oraz ograniczenia w ich użytkowaniu, w tym zakaz zabudowy;
- 2) zasady ochrony i kształtowania ładu przestrzennego, ochrony środowiska, przyrody, krajobrazu kulturowego, dziedzictwa kulturowego i zabytków;
- 3) parametry i wskaźniki kształtowania zabudowy oraz zagospodarowania terenu, w tym linie zabudowy, gabaryty obiektów i wskaźniki intensywności zabudowy;
- 4) zasady ochrony dziedzictwa kulturowego i zabytków;
- 5) zasady i warunki scalania i podziału nieruchomości;
- 6) zasady modernizacji, rozbudowy i budowy systemów komunikacji i infrastruktury technicznej;

- 7) zasady obsługi w zakresie infrastruktury technicznej;
- 8) stawki procentowe, na podstawie których ustala się opłatę, o której mowa w art. 36 ust. 4 ustawy o planowaniu i zagospodarowaniu przestrzennym.

2. Ustalenia planu zawarte w tekście uchwały obejmują:

- 1) teren lokalizacji zabudowy usługowej, oznaczony na rysunku planu symbolem - 1 U;
- 2) teren lokalizacji stacji transformatorowej 15 kV/0,4 kV wraz z infrastrukturą towarzyszącą oznaczony na rysunku planu symbolem - 2 E;
- 3) teren lokalizacji przepompowni ścieków sanitarnych wraz z infrastrukturą towarzyszącą oznaczony na rysunku planu symbolem - 3 Kps;
- 4) tereny dróg wewnętrznych, oznaczone na rysunku planu symbolami - 01 KDW i 02 KDW.

Rozdział 2

Ustalenia z zakresu ochrony środowiska przyrodniczego i krajobrazu kulturowego

§ 3. W zakresie ochrony środowiska ustala się:

- 1) maksymalną ochronę wartościowego drzewostanu z dopuszczeniem cięć sanitarnych, pielęgnujących i formujących, wycinkę dopuszcza się w przypadkach szczególnie uzasadnionych i przy braku innych rozwiązań alternatywnych pozwalających na ochronę drzewostanu;
- 2) obowiązek zabezpieczenia na czas realizacji przedsięwzięcia wierzchniej warstwy gleby a po zakończeniu prac przywrócenia pierwotnego stanu terenu i wprowadzenie sposobu jego użytkowania zgodnie z ustaleniami niniejszej uchwały;
- 3) dla terenu oznaczonego symbolem 2 E, projektowanej stacji transformatorowej obowiązek zabezpieczenia środowiska przed emisją szkodliwych fal elektromagnetycznych, porażeniem prądem i ładunkami elektrostatycznymi;
- 4) zakaz lokalizacji funkcji i obiektów powodujących przekroczenie dopuszczalnych norm uciążliwości poza granicami obszaru objętego planem.

Rozdział 3

Przepisy szczegółowe

§ 4. 1. Na terenie o powierzchni 2,75 ha, oznaczonym na załączniku nr 1, symbolem 1 U ustala się:

- 1) przeznaczenie terenu: obszar lokalizacji zabudowy usługowej;
- 2) zasady ochrony i kształtowania ładu przestrzennego oraz ochrony środowiska, przyrody i krajobrazu kulturowego:
 - a) zakaz lokalizacji tymczasowych obiektów budowlanych,
 - b) lokalizacja zabudowy wolnostojącej w oparciu o wyznaczoną na rysunku planu nieprzekraczalną linię zabudowy;
- 3) parametry i wskaźniki kształtowania zabudowy i zagospodarowania terenu:
 - a) nieprzekraczalna linia zabudowy 6,0 m od linii rozgraniczającej dróg wewnętrznych - wg rysunku planu z zastrzeżeniem lit. b,
 - b) sytuowanie zabudowy w odległości mniejszej niż 35,0 m od istniejącej stacji gazowej musi uwzględniać warunki wynikające ze stosowanych w tym zakresie przepisów odrębnych,
 - c) powierzchnia zabudowy do 30% powierzchni działki,
 - d) powierzchnia biologicznie czynna minimum 50% powierzchni działki,
 - e) sposób posadowienia zabudowy należy określić na podstawie badań geologicznych gruntu,
 - f) wysokość zabudowy - do dwóch kondygnacji nadziemnych, maksymalnie 12,0 m od poziomu terenu przy najniższym położonym wejściu do kalenicy dachu lub najwyższego punktu ściany atykowej,
 - g) dachy kopertowe lub wielospadowe o kącie pochylenia połąci do 40°, kryte materiałem bitumicznym lub blachą, dopuszcza się zastosowanie dachów ukrytych za ścianami atykowymi ze spadkiem do wewnątrz budynku lub łączenie różnych form przestrzennych przekrycia,
 - h) kolor pokrycia dachowego w odcieniach czerwieni, brązu lub zieleni,
 - i) doświetlenie kondygnacji poddasza możliwe poprzez okna połaciowe, świetliki i lukarny;

- 4) zasady ochrony dziedzictwa kulturowego i zabytków: nie występują obiekty chronione;
- 5) wymagania w zakresie kształtowania przestrzeni publicznych:
 - a) zakaz wykonywania ogrodzeń z prefabrykowanych elementów betonowych,
 - b) zakaz lokalizacji wolnostojących nośników reklamowych;
- 6) zasady scalania i podziału nieruchomości:
 - a) dopuszcza się wydzielenie geodezyjne terenu funkcjonalnego w granicach wyznaczonych liniami rozgraniczającymi,
 - b) dopuszcza się podział na działki według zasady określonej na rysunku planu,
 - c) minimalna powierzchnia wydzielanej działki - 5500 m²,
 - d) minimalna szerokość frontu wydzielanej działki mierzona wzdłuż granicy przy drodze - 45,0 m;
- 7) zasady obsługi komunikacyjnej:
 - a) obsługa komunikacyjna od wojewódzkiej drogi nr 113 klasy „G” relacji Święta - Goleniów - Mosty - Maszewo o nr ewidencyjnym działki - 143 poprzez zjazd lokalizowany w miejscu oznaczonym na rysunku planu i drogi wewnętrzne,
 - b) miejsca parkingowe na potrzeby własne i użytkowników należy zabezpieczyć w granicach własnej działki,
 - c) możliwość obsługi komunikacyjnej terenów 2 E i 3 Kps;
- 8) zasady obsługi w zakresie infrastruktury technicznej:
 - a) zaopatrzenie w wodę z istniejącego wodociągu Ø 110,
 - b) zaopatrzenie w wodę na cele przeciwpożarowe z hydrantów ulicznych zamontowanych na sieci wodociągowej oraz z naturalnych zbiorników wodnych,
 - c) odprowadzenie ścieków sanitarnych poprzez system kanalizacji grawitacyjno-tłocznej i przepompownię ścieków do istniejącego kolektora sanitarnego poza terenem opracowania,
 - d) odprowadzenie wód opadowych z budynków, placów, komunikacji wewnętrznej i parkingów do istniejącej poza obszarem planu sieci kanalizacji deszczowej; dopuszcza się wprowadzanie wód opadowych do ziemi lub wód powierzchniowych na warunkach określonych w przepisach odrębnych,
 - e) usuwanie odpadów stałych po wstępnej segregacji u źródła na gminne wysypisko odpadów komunalnych lub inne wskazane przez burmistrza,
 - f) zaopatrzenie w gaz z istniejącego gazociągu średniego ciśnienia Ø 125 za pośrednictwem węzłów redukcyjnych na ciśnienie użytkowe, dopuszcza się w zgodzie z przepisami odrębnymi lokalizację indywidualnych zbiorników gazowych,
 - g) zaopatrzenie w energię elektryczną:
 - zasilanie obszaru planu z istniejącej, poza obszarem opracowania, napowietrznej elektroenergetycznej linii średniego napięcia 15 kV poprzez lokalizowaną w terenie 2 E stację transformatorową 15/0,4 kV lub z istniejącej i projektowanej sieci elektroenergetycznej w pasie drogi wewnętrznej 01 KDW i poza obszarem opracowania planu,
 - zasilanie obiektów lokalizowanych w ramach terenu 1 U siecią kablową niskiego napięcia 0,4 kV,
 - h) zaopatrzenie w ciepło:
 - własne źródło zasilane gazem lub innym paliwem,
 - dopuszcza się stosowanie jako uzupełniającego ogrzewania kominkowego,
 - i) telekomunikacja:
 - obsługa telekomunikacyjna obiektów na obszarze opracowania przez istniejący abonencki węzeł dostępowy w Mostach,
 - dla planowanych obiektów sieć abonencką wykonać jako kablową;
- 9) zasady ochrony środowiska przyrodniczego i krajobrazu kulturowego wg rozdziału 2 niniejszej uchwały.
 2. Na terenie o powierzchni 0,0064 ha, oznaczonym na załączniku nr 1 symbolem 2 E ustala się:
 - 1) przeznaczenie: teren lokalizacji stacji transformatorowej 15 kV/0,4 kV;
 - 2) zasady zagospodarowania terenu:
 - a) lokalizacja urządzeń stacji transformatorowej 15 kV/0,4 kV i towarzyszącej infrastruktury technicznej,
 - b) zabudowa kubaturowa o parametrach wynikających z zastosowanej technologii stacji transformatorowej, dopuszcza się stację słupową lub kontenerową,
 - c) powierzchnia zabudowy maksymalnie - 20,0 m²,
 - d) wysokość do 3,0 m od poziomu terenu do najwyższego punktu dachu - nie dotyczy trafostacji słupowej,
 - e) powierzchnia terenu poza zabudową i niezbędną komunikacją wewnętrzną naturalna, biologicznie czynna z nasadzeniami zieleni izolacyjnej,
 - f) wygradzenie terenu w celu zabezpieczenia przed dostępem osób nieuprawnionych,
 - g) zakaz grodzenia prefabrykowanymi elementami betonowymi,

- h) dopuszcza się wydzielenie geodezyjne terenu funkcjonalnego w granicach wyznaczonych liniami rozgraniczającymi z zapewnieniem dostępu i obsługi komunikacyjnej poprzez drogę wewnętrzną 02 KDW lub poprzez tereny 1 U i 3Kps;
- 3) zasady ochrony środowiska przyrodniczego i krajobrazu kulturowego wg rozdziału 2 niniejszej uchwały.
3. Na terenie o powierzchni 0,0024 ha, oznaczonym na załączniku nr 1 symbolem 3 Kps ustala się:
- 1) przeznaczenie: teren lokalizacji przepompowni ścieków sanitarnych;
 - 2) zasady zagospodarowania terenu:
 - a) lokalizacja urządzeń przepompowni ścieków sanitarnych i towarzyszącej infrastruktury technicznej,
 - b) powierzchnia terenu poza elementami urządzeń technicznych i niezbędną komunikacją wewnętrzną naturalną, biologicznie czynną z nasadzeniami zieleni izolacyjnej,
 - c) wyгородzenie terenu w celu zabezpieczenia przed dostępem osób nieuprawnionych,
 - d) zakaz grodzenia prefabrykowanymi elementami betonowymi,
 - e) dopuszcza się wydzielenie geodezyjne terenu funkcjonalnego w granicach wyznaczonych liniami rozgraniczającymi z zapewnieniem dostępu i obsługi komunikacyjnej poprzez drogę wewnętrzną 02 KDW lub poprzez teren 1 U;
 - 3) zasady ochrony środowiska przyrodniczego i krajobrazu kulturowego wg rozdziału 2 niniejszej uchwały.
4. Na terenie, o powierzchni 0,13 ha, oznaczonym na załączniku nr 1 symbolem 01 KDW ustala się:
- 1) przeznaczenie: teren drogi wewnętrznej;
 - 2) zasady zagospodarowania i użytkowania terenu:
 - a) szerokość w liniach rozgraniczających - 8,0 m z placem manewrowym o wymiarach od 8,0 do 20,5 m - wg rysunku planu,
 - b) urządzenie terenu - jezdnia i chodnik lub pieszojezdnia, pas zieleni umożliwiające utrzymanie i konserwację istniejących i projektowanych sieci infrastruktury technicznej,
 - c) dopuszcza się wykorzystanie terenu pod budowę nowych sieci infrastruktury technicznej:
 - elektroenergetycznej linii kablowej 0,4 kV i 15 kV,
 - sieci wodociągowej Ø 80 do 110,
 - kanalizacji sanitarnej grawitacyjnej i tłocznej,
 - kanalizacji deszczowej,
 - sieci gazowej Ø 32 do 63 lub bezpośrednich przyłączy gazowych z istniejącej sieci Ø 125,
 - kablowej sieci telekomunikacyjnej,
 - d) możliwość wydzielenia geodezyjnego w granicach terenu funkcjonalnego;
 - 3) obsługa komunikacyjna poprzez jeden, oznaczony na rysunku planu zjazd z drogi wojewódzkiej nr 113, zjazdu na teren 1 U i wydzielone działki, włączenie drogi wewnętrznej 02 KDW;
 - 4) zasady ochrony dziedzictwa kulturowego i zabytków - nie występują obiekty chronione;
 - 5) zasady ochrony środowiska przyrodniczego i krajobrazu kulturowego zgodnie z rozdziałem 2 niniejszej uchwały.
5. Na terenie, o powierzchni 0,12 ha, oznaczonym na załączniku nr 1 symbolem 02 KDW ustala się:
- 1) przeznaczenie: teren drogi wewnętrznej;
 - 2) zasady zagospodarowania i użytkowania terenu:
 - a) szerokość w liniach rozgraniczających - 8,0 m z placem manewrowym o wymiarach od 8,0 do 14,0 m szerokości i 18,0 m długości - wg rysunku planu,
 - b) urządzenie terenu - jezdnia i chodnik lub pieszojezdnia, pas zieleni umożliwiające utrzymanie i konserwację projektowanych sieci infrastruktury technicznej,
 - c) dopuszcza się wykorzystanie terenu pod budowę sieci infrastruktury technicznej:
 - elektroenergetycznej linii kablowej 0,4 kV,
 - sieci wodociągowej Ø 80 do 110,
 - kanalizacji sanitarnej grawitacyjnej i tłocznej,
 - kanalizacji deszczowej,
 - sieci gazowej Ø 32 do 63,
 - kablowej sieci telekomunikacyjnej,
 - d) możliwość wydzielenia geodezyjnego w granicach terenu funkcjonalnego;
 - 3) obsługa komunikacyjna terenów i działek przyległych poprzez włączenie do drogi wewnętrznej 01 KDW;
 - 4) zasady ochrony dziedzictwa kulturowego i zabytków - nie występują obiekty chronione;
 - 5) zasady ochrony środowiska przyrodniczego i krajobrazu kulturowego zgodnie z rozdziałem 2 niniejszej uchwały.

Rozdział 4
Przepisy końcowe

§ 5. 1. Zgodnie z art. 15 ust. 2 pkt 12 ustawy o planowaniu i zagospodarowaniu przestrzennym ustala się jednorazową opłatę od wzrostu wartości nieruchomości, o której mowa w art. 36 ust. 4 ustawy:

- 1) dla terenu 1 U w wysokości 30%;
- 2) dla terenów 2 E, 3 Kps, 01 KDW i 02 KDW w wysokości 0%.

2. Na obszarze objętym niniejszą uchwałą zmienia się przeznaczenie gruntów rolnych, pochodzenia mineralnego, na cele nierolnicze o łącznej powierzchni - 3,0261 ha, w tym:

- 1) 1,3740 ha gruntów ornych klasy R IVa;
- 2) 1,6521 ha gruntów ornych klasy R IVb

za zgodą Wojewody Zachodniopomorskiego - Decyzja DRW-TK-6-7711-1/2006 z dnia 31 stycznia 2006 r.

3. Do czasu realizacji ustaleń niniejszej uchwały, dopuszcza się dotychczasowy sposób użytkowania i zagospodarowania terenu.

§ 6. Wykonanie niniejszej uchwały powierza się Burmistrzowi Gminy Goleniów.

§ 7. Uchwała wchodzi w życie po upływie 30 dni od dnia jej ogłoszenia w Dzienniku Urzędowym Województwa Zachodniopomorskiego i podlega ogłoszeniu na stronie internetowej Urzędu Gminy i Miasta w Goleniowie.

PRZEWODNICZĄCY RADY

Henryk Zajko

WYRYS ZE STUDIUM UWARUNKWAŃ I KIERUNKÓW
ZAGOSPODAROWANIA PRZESTRZENNEGO GMINY GOLENIÓW

skala 1:20 000



GRANICA OPRACOWANIA PLANU

LEGENDA:

GRANICE ADMINISTRACYJNE

- Granica gminy Goleńców
- Granica miasta Goleńców
- Granice obrębów

FUNKCJE TERENÓW ZAINWESTOWANYCH I STREF ROZWOJU

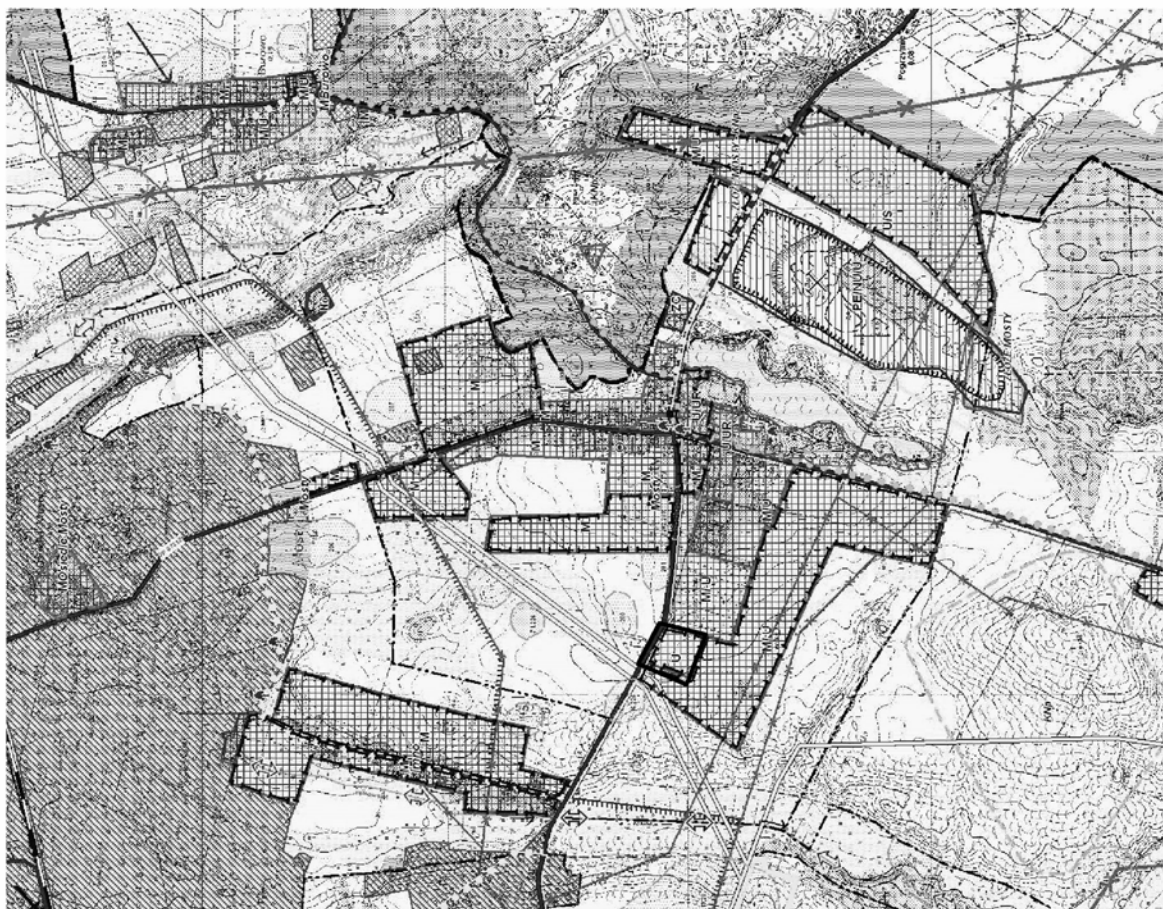
- Tereny zabudowane i zurbanizowane
- Tereny sportowe i rekreacyjne
- Oczyszczalnie ścieków
- Składowisko odpadów komunalnych
- Wały przeciwpowodziowe
- Ogrody działkowe
- Obszary przeznaczone do zalesienia - dla których gmina zamierza sporządzić miejscowe plany zagospodarowania przestrzennego
- Strefa rozwoju funkcji mieszanych
- Strefa rozwoju osadnictwa
- Strefa rozwoju działalności gospodarczej
- Strefa rozwoju funkcji uciążliwych
- Strefa rozwoju turystycznych i rekreacyjnych
- Cmentarz
- Zieleń parkowa
- Granice obszarów dla których gmina zamierza sporządzić miejscowe plany zagospodarowania przestrzennego
- Tereny specjalne

USTALENIA

- U

USTALENIA

- No
- Nu
- ZD
- ZC
- ZP
- IS



Załącznik nr 3**Rozstrzygnięcie o sposobie rozpatrzenia uwag do projektu miejscowego planu zagospodarowania przestrzennego dla obszaru w granicach działki nr 144/120 obrębu geodezyjnego Mosty w gminie Goleniów**

Na podstawie art. 20 ust. 1 ustawy z 27 marca 2003 r. o planowaniu i zagospodarowaniu przestrzennym (Dz. U. z 2003 r. Nr 80, poz. 717; z 2004 r. Nr 6, poz. 41, Nr 141, poz. 1492; z 2005 r. Nr 113, poz. 954, Nr 130, poz. 1087; z 2006 r. Nr 45, poz. 319) Rada Miejska w Goleniowie rozstrzyga, co następuje:

W związku z brakiem uwag do projektu miejscowego planu zagospodarowania przestrzennego dla obszaru w granicach działki nr 144/120 obrębu geodezyjnego Mosty w gminie Goleniów, wyłożonego do publicznego wglądu, nie rozstrzyga się o sposobie ich rozpatrzenia.

Załącznik nr 4**Rozstrzygnięcie w sprawie realizacji zadań z zakresu infrastruktury technicznej oraz zasad ich finansowania**

Na podstawie art. 20 ust. 1 ustawy z 27 marca 2003 r. o planowaniu i zagospodarowaniu przestrzennym (Dz. U. z 2003 r. Nr 80, poz. 717; z 2004 r. Nr 6, poz. 41, Nr 141, poz. 1492; z 2005 r. Nr 113, poz. 954, Nr 130, poz. 1087; z 2006 r. Nr 45, poz. 319) Rada Miejska w Goleniowie rozstrzyga, co następuje:

Z ustaleń zawartych w uchwale w sprawie miejscowego planu zagospodarowania przestrzennego dla obszaru w granicach działki nr 144/120 w obrębie geodezyjnym Mosty w gminie Goleniów oraz z przeprowadzonej analizy i wykonanej prognozy skutków finansowych uchwalenia planu wynika, iż jego przyjęcie oraz realizacja zapisanych w nim zadań z zakresu infrastruktury technicznej nie pociąga za sobą wydatków z budżetu gminy. Wszelkie inwestycje i nakłady wynikające z realizacji zapisów przedmiotowej uchwały, a więc i inwestycji w zakresie infrastruktury technicznej są wynikiem realizacji zamierzeń Inwestora i będą w całości finansowane ze środków poza budżetowych.

Poz. 1784

UCHWAŁA NR XLI/280/06

Rady Gminy Gościno

z dnia 20 lipca 2006 r.

w sprawie miejscowego planu zagospodarowania przestrzennego dla lokalizacji elektrowni wiatrowych w części obrębów Mołtowo, Myślino i Pobłocie Małe, gminy Gościno.

Na podstawie art. 18 ust. 2 pkt 5 ustawy z dnia 8 marca 1990 r. o samorządzie gminnym (Dz. U. z 2001 r. Nr 142, poz. 1591; z 2002 r. Nr 23, poz. 220, Nr 62, poz. 558, Nr 113, poz. 984, Nr 153, poz. 1271, Nr 214, poz. 1806; z 2003 r. Nr 80, poz. 717, Nr 162, poz. 1568; z 2004 r. Nr 102, poz. 1055, Nr 116, poz. 1203, Nr 167, poz. 1759; z 2005 r. Nr 172, poz. 1441, Nr 175, poz. 1459; z 2006 r. Nr 17, poz. 128) oraz art. 20 ust. 1 ustawy z dnia 27 marca 2003 r. o planowaniu i zagospodarowaniu przestrzennym (Dz. U. Nr 80, poz. 717; z 2004 r. Nr 6, poz. 41, Nr 141, poz. 1492; z 2005 r. Nr 113, poz. 954 Nr 130, poz. 1087; z 2006 r. Nr 45, poz. 319) Rada Gminy Gościno uchwala, co następuje:

Rozdział 1 **Przepisy wstępne**

§ 1. 1. Zgodnie z uchwałą Nr XXV/190/05 Rady Gminy Gościno z dnia 31 marca 2005 r. w sprawie przystąpienia do sporządzenia planu, po stwierdzeniu zgodności ze Studium uwarunkowań i kierunków zagospodarowania przestrzennego gminy Gościno uchwalonego uchwałą Nr XXXVII/280/2002 Rady Gminy Gościno z dnia 18 czerwca 2002 r., uchwała się miejscowy plan zagospodarowania przestrzennego dla lokalizacji elektrowni wiatrowych w części obrębów Mołtowo, Myślino i Pobłocie Małe, gminy Gościno.

2. Plan obejmuje obszar położony w części obrębów geodezyjnych Mołtowo działki nr 15/2, 16/2 i 13/41, Myślino działki nr 22/1, 6 i 7 i Pobłocie Małe działka nr 1/3 gminy Gościno o łącznej powierzchni 478,41 ha.

3. Granice planu przedstawione są na rysunkach planu w skali 1:2000 stanowiących załączniki nr 1, 2, 3 i 4 do niniejszej uchwały.

4. Przedmiotem planu zagospodarowania przestrzennego jest możliwość lokalizacji elektrowni wiatrowych wraz z infrastrukturą techniczną oraz regulacja planistyczna dla istniejącego założenia pałacowo - folwarcznego.

5. Integralnymi częściami planu miejscowego są następujące załączniki do uchwały:

- 1) załączniki nr 1, 2, 3 i 4 - rysunki miejscowego planu zagospodarowania przestrzennego;
- 2) załącznik nr 5 - wyrys ze „Studium uwarunkowań i kierunków zagospodarowania przestrzennego gminy Gościno”;
- 3) załącznik nr 6 - rozstrzygnięcie o sposobie rozpatrzenia uwag do projektu planu miejscowego;
- 4) załącznik nr 7 - rozstrzygnięcie o sposobie realizacji zapisanych w planie miejscowym inwestycji z zakresu infrastruktury technicznej należących do zadań własnych gminy;

§ 2. 1. Na obszarze planu, ustala się:

- 1) przeznaczenie terenów oraz linie rozgraniczające tereny o różnym przeznaczeniu lub różnych zasadach zagospodarowania, a także szczególne warunki zagospodarowania terenów oraz ograniczenia w ich użytkowaniu, w tym zakaz zabudowy;
- 2) zasady ochrony i kształtowania ładu przestrzennego oraz parametry i wskaźniki kształtowania zabudowy oraz zagospodarowania terenu, w tym linie zabudowy, gabaryty obiektów i wskaźniki intensywności zabudowy;
- 3) zasady ochrony środowiska, przyrody, krajobrazu kulturowego, dziedzictwa kulturowego i zabytków;
- 4) zasady i warunki scalania i podziału nieruchomości;
- 5) zasady modernizacji, rozbudowy i budowy systemów komunikacji i infrastruktury technicznej;
- 6) sposób i termin tymczasowego zagospodarowania, urządzania i użytkowania terenów;
- 7) stawki procentowe, na podstawie których ustala się opłatę, o której mowa w art. 36 ust. 4 ustawy o planowaniu i zagospodarowaniu przestrzennym.

2. Ustalenia planu zawarte w tekście uchwały obejmują:

- 1) 1 RU - teren istniejącej rolniczej zabudowy produkcyjno - usługowej; założenia folwarcznego, spichlerz, silos i stodoły, stajnie;
- 2) 2 MR - tereny istniejącej zabudowy podworskiej założenie pałacowe z parkiem podworskim;
- 3) 3, 4, 5, 6 i 7 EW/R - teren lokalizacji elektrowni wiatrowych, infrastruktury towarzyszącej i upraw polowych;
- 4) R - teren upraw polowych z zakazem lokalizacji zabudowy.

3. Przebieg linii rozgraniczających dla celów opracowań geodezyjnych należy określać poprzez odczyt osi odpowiednich linii z rysunku planu.

Rozdział 2 **Przepisy ogólne**

§ 3. 1. Ustalenia z zakresu obsługi inżynierskiej:

- 1) elektrownie będą pracowały bezobsługowo, w związku z tym nie zachodzi potrzeba uzbrojenia terenu w sieci wodociągowe i kanalizacyjne;

- 2) inwestor zobowiązany jest do powiadomienia odpowiednich władz lotniczych, z co najmniej dwumiesięcznym wyprzedzeniem, o przewidywanych terminach ukończenia budowy elektrowni wiatrowych oraz wykonania oznakowania przeszkodowego zgodnie z obowiązującymi przepisami i podania dokładnych współrzędnych WGS-84, z dokładnością do 1 s elektrowni wiatrowych, wysokość masztów wraz z łopata w pozycji pionowej w m n.p.m. z dokładnością do jednego metra;
- 3) elektrownie połączyć podziemnymi liniami kablowymi średniego napięcia ze stacją elektroenergetyczną - GPZ, zlokalizowaną poza terenem opracowania. Dopuszcza się, równoległe do linii energetycznych, ułożenie linii teletechnicznych oraz na terenie opracowania sieci, obiektów i urządzeń infrastruktury technicznej;
- 4) wszystkie obiekty o wysokości równej i większej niż 100,0 m nad poziom terenu, stanowią przeszkody lotnicze i ze względu na zapewnienie warunków bezpieczeństwa ruchu cywilnych statków powietrznych muszą być uzgadniane z Prezesem Urzędu Lotnictwa Cywilnego.

2. W zakresie ochrony środowiska ustala się:

- 1) obowiązek zabezpieczenia środowiska przed emisją szkodliwych fal elektromagnetycznych, porażeniem prądem i ładunkami elektrostatycznymi;
- 2) obowiązek prowadzenia monitoringu skutków oddziaływania inwestycji na życie i zdrowie ludzi oraz środowisko przyrodnicze, wiatrowych w szczególności na migrujące zwierzęta i ostoje ich bytowania. Zakres i zasięg prowadzonego monitoringu należy uzgodnić z Wojewódzkim Konserwatorem Przyrody. W przypadku stwierdzenia negatywnego oddziaływania inwestycji na środowisko przyrodnicze, należy na koszt inwestora podjąć działania ratunkowe w celu usunięcia zagrożeń zgodnie z przepisami odrębnymi. Zespół elektrowni wiatrowych ma znaczenie ponadlokalne w oddziaływaniu na korytarze przelotów ptaków;
- 3) występujące w granicach opracowania urządzenia drenarskie i melioracyjne muszą być zachowane, w przypadku kolizji z projektowanymi urządzeniami i sieciami należy przebudować istniejącą sieć melioracyjną;
- 4) należy zabezpieczyć wierzchnią warstwę gleby a po zakończeniu budowy i montażu przywrócić pierwotny stan terenu i sposób jego użytkowania;
- 5) zakaz lokalizacji obiektów powodujących przekroczenie dopuszczalnych norm uciążliwości poza granicami obszaru objętego planem.

3. Ustalenia z zakresu ochrony środowiska kulturowego:

- 1) dla obszaru znajdującego się w granicach strefy W III - ograniczonej ochrony konserwatorskiej stanowisk archeologicznych: Myślino, stanowisko 10 (AZP 17-16/107) i 11 (AZP 18-16/30), ustala się następujące rygory:
 - a) uzgadnianie i opiniowanie wszelkich prac inżynierskich, budowlanych i innych podejmowanych w obrębie granic strefy ochrony stanowiska archeologicznego przez służbę konserwatorską,
 - b) w przypadku podjęcia decyzji o realizacji inwestycji obowiązuje przeprowadzenie badań ratunkowych na koszt inwestora. Właściciele, użytkownicy terenu i inwestorzy zobowiązani są do zawiadomienia służby ochrony zabytków o podjęciu działań inwestycyjnych, remontowych lub innych związanych z robotami ziemnymi z wyprzedzeniem minimum 2-tygodniowym,
 - c) rozpoczęcie prac ziemnych związanych z realizacją inwestycji uzależnia się od uzyskania stosownego zezwolenia od służby ochrony zabytków, badania archeologiczne mają charakter sezonowy, w okresie od maja do października;
- 2) dla obszaru objętego strefą „A” ścisłej ochrony konserwatorskiej ustala się rygory:
 - a) ścisłej ochronie podlega:
 - historyczna kompozycja funkcjonalno - przestrzenna obszaru,
 - zabytkowa zabudowa i inne elementy zagospodarowania (starodrzew, mała architektura),
 - b) warunki ochrony:
 - obowiązuje zachowanie i konserwacja historycznego układu przestrzennego oraz zabudowy o walorach zabytkowych (wpisanych do rejestru lub ujętych w ewidencji),
 - wszelka działalność wymaga zezwolenia odpowiedniej służby ochrony zabytków.

Rozdział 3 Przepisy szczegółowe

§ 4. 1. Na terenie, o powierzchni 2,8172 ha, oznaczonym na rysunku planu, symbolem 1RU, ustala się:

- 1) przeznaczenie terenu: istniejąca rolnicza zabudowa produkcyjno - usługowa, część założenia pałacowo - folwarcznego;

- 2) zasady zagospodarowania terenu:
 - a) dopuszcza się nową zabudowę w oparciu o historyczny układ przestrzenny,
 - b) dopuszcza się adaptację części lub całości zabudowy gospodarczej na cele usługowe,
 - c) zakaz zmiany bryły i detalu obiektu dawnej stajni koni roboczych (obory) oraz stodoły,
 - d) maksymalna powierzchnia zabudowy kubaturowej - 30% powierzchni terenu,
 - e) minimalna powierzchnia biologicznie czynna - 20% powierzchni terenu,
 - f) nieprzekraczalną linię zabudowy zgodnie z rysunkiem planu na załączniku nr 2;
- 3) zasady ochrony dziedzictwa kulturowego i zabytków:
 - a) teren objęty strefą „A” ścisłej ochrony konserwatorskiej;
- 4) zasady scalania i podziału po dokonaniu scalenia:
 - a) zakaz podziału terenu,
 - b) teren funkcjonalnie związany z terenem 2 MR i 3 ZP - zakaz podziału założenia pałacowo - folwarcznego;
- 5) obsługa komunikacyjna:
 - a) lokalizacja miejsc postojowych dla samochodów osobowych w ilości min. 1 miejsca parkingowego na 30 m² powierzchni użytkowej lub min. 3 miejsca postojowe na 10 osób zatrudnionych,
 - b) obsługa komunikacyjna od istniejącej drogi powiatowej relacji Mołtowo - Gościno znajdującej się poza rysunkiem planu,
 - c) służebność przejazdu, przechodu i przebiegu sieci infrastruktury technicznej;
- 6) obsługa inżynierska:
 - a) zaopatrzenie w wodę, gaz, energię elektryczną, telekomunikację oraz odprowadzenie ścieków sanitarnych i deszczowych z projektowanych i istniejących sieci w drodze powiatowej relacji Mołtowo - Gościno znajdującej się poza rysunkiem planu;
- 7) obsługę inżynierską, zasady ochrony środowiska, dziedzictwa kulturowego i zabytków zgodnie z rozdziałem 2 niniejszej uchwały;

§ 5. 1. Na terenie, o powierzchni 0,1036 ha, oznaczonym na rysunku planu, symbolem 2 MR ustala się:

- 1) przeznaczenie terenu: istniejący budynek mieszkalno - biurowy, część założenia pałacowo - folwarcznego, pałac z podjazdem;
- 2) zasady zagospodarowania terenu:
 - a) dopuszcza się lokalizację usług nieuciążliwych towarzyszących zabudowie mieszkaniowej (tj. gabinet lekarski, biuro prawne, pracownia projektowa, itp. do 30% powierzchni użytkowej budynku) oraz usługi agroturystyczne,
 - b) odtworzenie bryły i detalu architektonicznego w oparciu o zachowane materiały ikonograficzne,
 - c) zachowanie proporcji, wielkości otworów okiennych i podziałów stolarki,
 - d) zachowanie klatki schodowej wraz z naświetlem w dachu, odtworzenie detalu;
- 3) zasady ochrony dziedzictwa kulturowego i zabytków:
 - a) teren objęty strefą „A” ścisłej ochrony konserwatorskiej;
- 4) zasady scalania i podziału po dokonaniu scalenia:
 - a) zakaz podziału terenu,
 - b) teren funkcjonalnie związany z terenem 1 RU i 3 ZP - zakaz podziału założenia pałacowo - folwarcznego;
- 5) obsługa komunikacyjna:
 - a) lokalizacja miejsc postojowych dla samochodów osobowych w ilości minimum 2 miejsca parkingowe,
 - b) obsługa komunikacyjna poprzez teren 1 RU i 3 ZP od istniejącej drogi powiatowej relacji Mołtowo - Gościno znajdującej się poza rysunkiem planu;
- 6) obsługa inżynierska:
 - a) zaopatrzenie w wodę, gaz, energię elektryczną, telekomunikację oraz odprowadzenie ścieków sanitarnych i deszczowych poprzez teren 1 RU i 3 ZP z projektowanych i istniejących sieci w drodze powiatowej relacji Mołtowo - Gościno znajdującej się poza rysunkiem planu;
- 7) obsługę inżynierską, zasady ochrony środowiska, dziedzictwa kulturowego i zabytków zgodnie z rozdziałem 2 niniejszej uchwały;

§ 6. 1. Na terenie, o powierzchni 2,5407 ha, oznaczonym na rysunku planu, symbolem 3 ZP ustala się:

- 1) przeznaczenie terenu: park pałacowy, angielski - obiekt wpisany do rejestru zabytków województwa zachodniopomorskiego nr 921 z dnia 6 grudnia 1997 r., część założenia pałacowo - folwarcznego;
- 2) zasady zagospodarowania terenu:
 - a) utrzymanie zgodnie z historycznym zagospodarowaniem,

- b) zachowanie i odtwarzanie brukowanej nawierzchni podjazdu,
 - c) zagospodarowanie powinno być poprzedzone szczegółową inwentaryzacją i waloryzacją form zagospodarowania i zieleni;
- 3) zasady ochrony dziedzictwa kulturowego i zabytków:
- a) teren objęty strefą „A” ścisłej ochrony konserwatorskiej;
- 4) zasady scalania i podziału po dokonaniu scalenia:
- a) zakaz podziału terenu,
 - b) teren funkcjonalnie związany z terenem 1 RU i 2 MR - zakaz podziału założenia pałacowo - folwarcznego;
- 5) obsługa komunikacyjna:
- a) obsługa komunikacyjna poprzez teren 1 RU od istniejącej drogi powiatowej relacji Mołtowo - Gościno znajdującej się poza rysunkiem planu,
 - b) służebność przejazdu i przechodu dla terenu 2 MR;
- 6) obsługa inżynierska:
- b) służebność dla terenu 2 MR zaopatrzenia w wodę, gaz, energię elektryczną, telekomunikację oraz odprowadzenia ścieków sanitarnych i deszczowych z projektowanych i istniejących sieci w drodze powiatowej relacji Mołtowo - Gościno znajdującej się poza rysunkiem planu;
- 7) zasady ochrony środowiska, dziedzictwa kulturowego i zabytków zgodnie z rozdziałem 2 niniejszej uchwały;

§ 7. 1. Na terenach, o łącznej powierzchni 129,7068 ha, oznaczonych na załącznikach graficznych nr 1, 2, 3 i 4 symbolem 4 EW/R o powierzchni 1,6880 ha, 5 EW/R o powierzchni 40,7159 ha, 6 EW/R o powierzchni 60,5514 ha, 7 EW/R o powierzchni 8,8696 ha i 8 EW/R o powierzchni 17,8819 ha, ustala się:

- 1) przeznaczenie terenu: obszar lokalizacji do 15 wież elektrowni wiatrowych o mocy od 1,5 MW do 4,0 MW, o łącznej mocy do 60 MW;
- 2) poza obszarem lokalizacji wieży użytkowanie rolnicze;
- 3) zasady zagospodarowania terenu:
 - a) maksymalna wysokość skrajnego punktu wirnika w pozycji pionowej - 170 m ponad poziom terenu,
 - b) w celu spełnienia warunków wynikających z norm dopuszczalnego poziomu hałasu, lokalizację wież dopuszcza się w odległości minimum 400 m od zabudowy mieszkaniowej lub innej przeznaczonej na stały pobyt ludzi,
 - c) minimalna odległość między wieżami - 300 m,
 - d) wszystkie elementy konstrukcji wieży i turbiny powinny być pomalowane na kolor jasny, pastelowy, nie kontrastujący z otoczeniem, powierzchnia obiektu matowa - bez refleksów świetlnych,
 - e) zakaz umieszczania na elektrowniach wiatrowych reklam za wyjątkiem oznaczenia nazwy i symbolu producenta i/lub właściciela na gondolach wiatrowych,
 - f) elektrownie wiatrowe wymagają oznakowania przeszkodowego: nocnego oraz dziennego, zgodnie z obowiązującymi przepisami,
 - g) dopuszcza się instalacje urządzeń do pomiaru prędkości i kierunku wiatru,
 - h) dopuszcza się wykorzystanie terenu pod budowę placów i dróg montażowych oraz dróg dojazdowych dla celów serwisowych w okresie eksploatacji,
 - i) dopuszcza się prowadzenie podziemnych linii elektroenergetycznych i teletechnicznych, zgodnie z wymogami obowiązujących w tym zakresie norm i odrębnych przepisów branżowych oraz sieci, obiektów i urządzeń innej infrastruktury technicznej;
- 4) dopuszcza się możliwość podziałów geodezyjnych, podział użytków rolnych zgodnie z obowiązującymi w tym zakresie przepisami odrębnymi;
- 5) obsługę komunikacyjną terenów od drogi powiatowej nr 0250Z relacji Gościno - Poblocie Wielkie, poprzez drogi gminne i drogi realizowane na czas budowy, montażu i celów serwisowych w okresie eksploatacji;
- 6) obsługę inżynierską, zasady ochrony środowiska, dziedzictwa kulturowego i zabytków zgodnie z rozdziałem 2 niniejszej uchwały.

§ 8. 1. Na terenach, o powierzchni 343,2417 ha, oznaczonych na załącznikach graficznych nr 1, 2, 3 i 4 symbolem R ustala się:

- 2) przeznaczenie: teren upraw polowych;
- 3) zakaz lokalizacji zabudowy;
- 4) dopuszcza się prowadzenie podziemnych linii elektroenergetycznych i teletechnicznych oraz sieci, obiektów i urządzeń innej infrastruktury technicznej;
- 5) dopuszcza się instalacje urządzeń do pomiaru prędkości i kierunku wiatru;

- 6) możliwość wtórnych podziałów geodezyjnych: dopuszcza się podział użytków rolnych zgodnie z obowiązującymi w tym zakresie przepisami odrębnymi;
- 7) dopuszcza się wykorzystanie terenu pod budowę dróg montażowych oraz dróg dojazdowych dla celów serwisowych w okresie eksploatacji elektrowni wiatrowych;
- 8) fragment terenu objęty strefą „A” ścisłej ochrony konserwatorskiej - załącznik nr 2;
- 9) fragment terenu objęty strefą „W III” ochrony konserwatorskiej stanowisk archeologicznych - załącznik nr 3;
- 10) istniejący gazociąg wysokiego ciśnienia - do zachowania, przy wykonywaniu drogi dojazdowej konieczność ścisłego nadzoru przedstawiciela sieci;
- 11) zasady ochrony środowiska, dziedzictwa kulturowego i zabytków zgodnie z rozdziałem 2 niniejszej uchwały.

Rozdział 4 **Przepisy końcowe**

§ 9. 1. Ustala się jednorazową opłatę od wzrostu wartości nieruchomości w wysokości 30%.

2. Zmienia się przeznaczenie gruntów rolnych pochodzenia mineralnego, niestanowiących zwartego kompleksu użytków rolnych, na cele nierolnicze pod fundamenty wież i drogi eksploatacyjne, drogi montażowe i place montażowe, o łącznej powierzchni 6,6210 ha, w tym:

- 1) R IIIa - 1,6416 ha;
- 2) R IIIb - 2,4806 ha;
- 3) R IVa - 1,2685 ha;
- 4) R IVb - 0,0665 ha;
- 5) Ps III - 0,6318 ha;
- 6) Ps IV - 0,4939 ha;
- 7) Ps V - 0,0381 ha.

3. Do czasu realizacji ustaleń niniejszej uchwały, dopuszcza się dotychczasowy sposób użytkowania terenu.

§ 10. Wykonanie niniejszej uchwały powierza się Wójtowi Gminy Gościno.

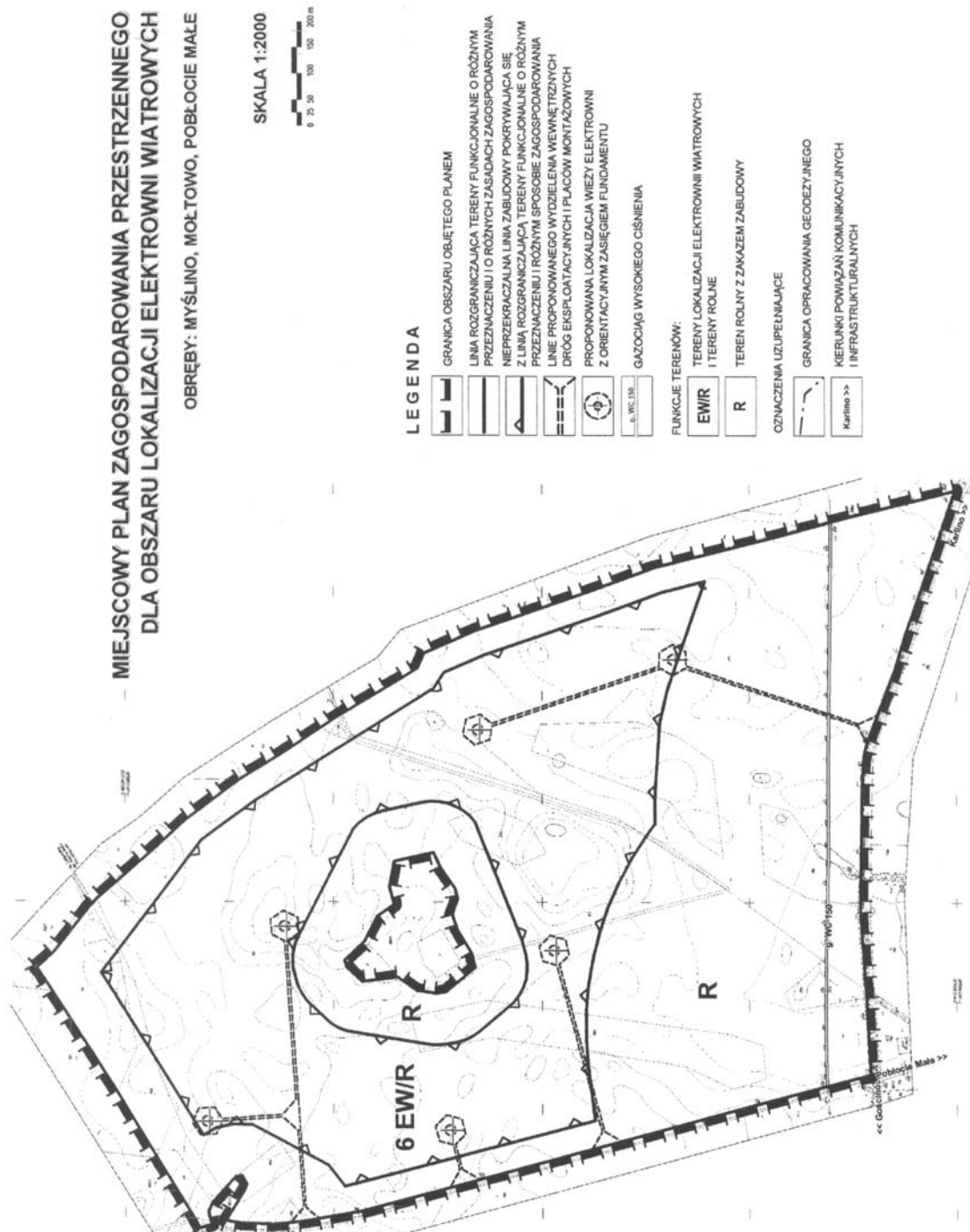
§ 11. Uchwała wchodzi w życie po upływie 30 dni od dnia jej ogłoszenia w Dzienniku Urzędowym Województwa Zachodniopomorskiego i podlega publikacji na stronie internetowej Urzędu Gminy Gościno.

PRZEWODNICZĄCA RADY

Barbara Koleśnikow

Załączniki do uchwały Nr XLI/280/06
 Rady Gminy Gościno
 z dnia 20 lipca 2006 r. (poz. 1784)

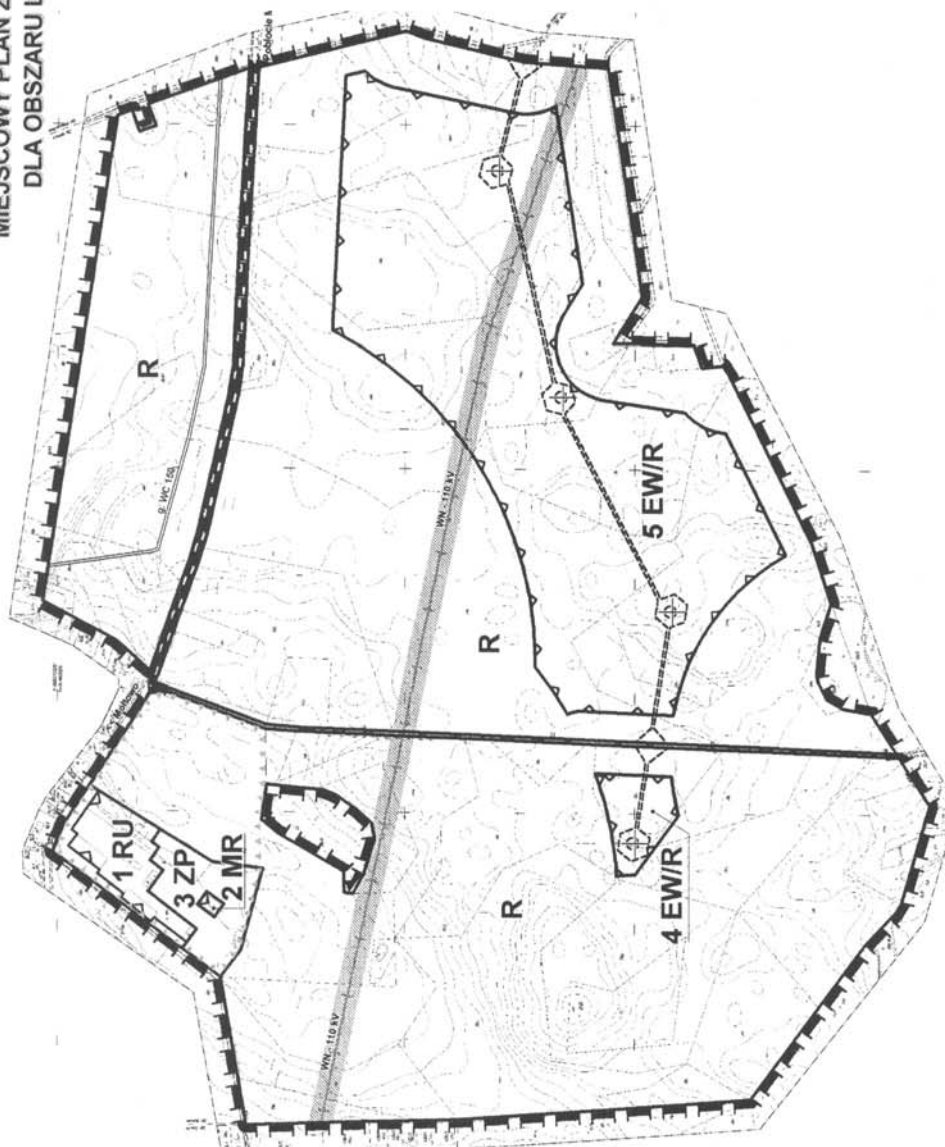
Załącznik nr 1



**MIEJSCOWY PLAN ZAGOSPODAROWANIA PRZESTRZENNEGO
DLA OBSZARU LOKALIZACJI ELEKTROWNI WIATROWYCH**

OBREBY: MYŚLIÑO, MOŁTOWO, POBŁOCIE MAŁE

SKALA 1:2000



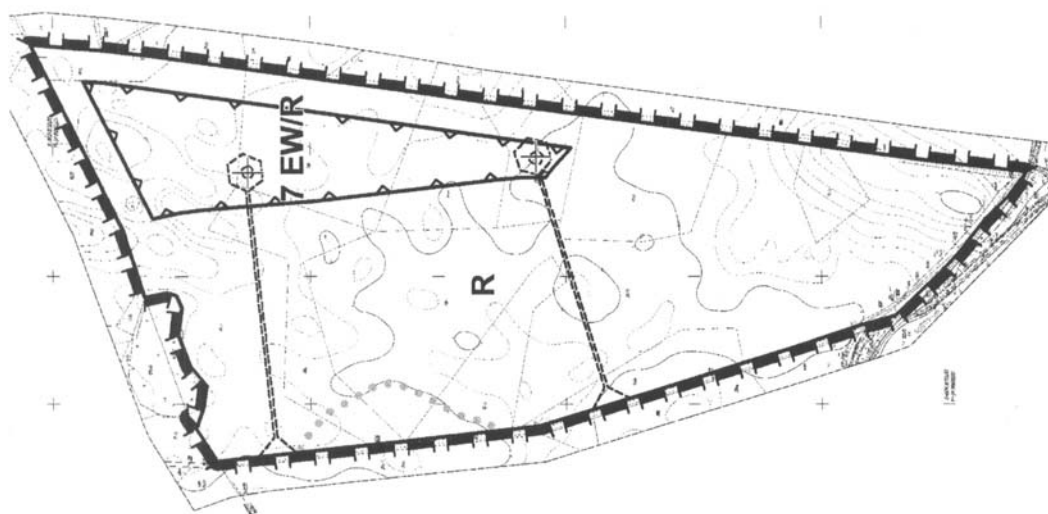
LEGENDA

- GRANICA OBSZARU OBJĘTEGO PLANEM
- LINIA ROZGRANICZAJĄCA TERENY FUNKCJONALNE O RÓŻNYM PRZEZNACZENIU I O RÓŻNYCH ZASADACH ZAGOSPODAROWANIA
- NIEPRZEKRACZAJĄCA LINIA ZABUDOWY
- NIEPRZEKRACZAJĄCA LINIA ZABUDOWY POKRYWAJĄCA SIĘ Z LINIA ROZGRANICZAJĄCA TERENY FUNKCJONALNE O RÓŻNYM PRZEZNACZENIU I RÓŻNYM SPOSOBIE ZAGOSPODAROWANIA
- LINE PROPONOWANEGO WYDZIELENIA WEWNĘTRZNYCH DRÓG EKSPLOATACYJNYCH I PŁACÓW MONTAŻOWYCH
- PROPONOWANA LOKALIZACJA WIEŻY ELEKTROWNI Z ORIENTACYJNYMI ZASIĘGIEM FUNDAMENTU
- NAPOWIETRZNA LINIA ENERGETYCZNA WYSOKIEGO NAPIĘCIA - WN WRAZ ZE STREFĄ ODDZIAŁYWANIA
- GAZOCIĄG WYSOKIEGO CIŚNIENIA
- GRANICA STREFY "A" OCHRONY KONSERWATORSKIEJ
- FUNKCJE TERENOW:**
- TERENY LOKALIZACJI ELEKTROWNI WIATROWYCH I TERENY ROLNE
- TEREN ROLNY Z ZAKAZEM ZABUDOWY
- TEREN ZABUDOWY ZAGRODOWEJ
- TEREN ROLNICZEJ ZABUDOWY PRODUKCYJNO - USŁUGOWEJ
- TEREN PARKU ZABYTKOWEGO
- OZNACZENIA UZUFELNIAJĄCE**
- GRANICA OPRACOWANIA GEODEZYJNEGO
- KIERUNKI POWIAZAN KOMUNIKACYJNYCH I INFRASTRUKTURALNYCH

**MIEJSCOWY PLAN ZAGOSPODAROWANIA
PRZESTRZENNEGO DLA OBSZARU
LOKALIZACJI ELEKTROWNI WIATROWYCH**

OBREBY: MYŚLIÑO, MOŁTOWO, POBŁOCIE MAŁE

SKALA 1:2000

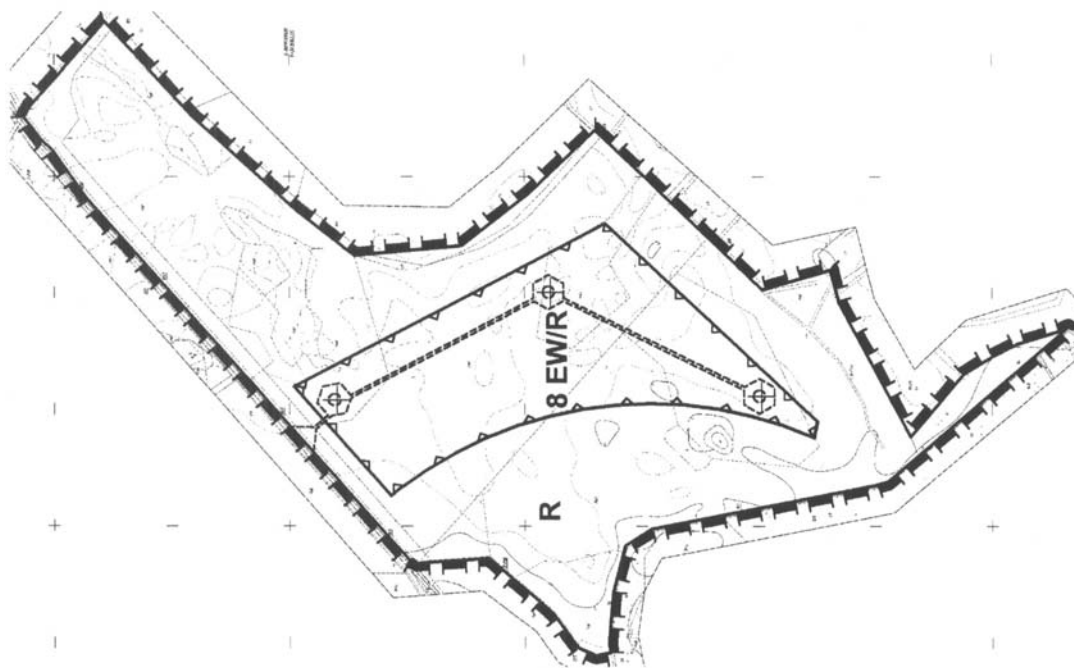


LEGENDA

- GRANICA OBSZARU OBJĘTEGO PLANEM
- LINIA ROZGRANICZAJĄCA TERENY FUNKCJONALNE O RÓŻNYM PRZEZNACZENIU I O RÓŻNYCH ZASADACH ZAGOSPODAROWANIA
- NIEPRZEKRACZAJĄCA LINIA ZABUDOWY POKRYWAJĄCA SIĘ Z LINIĄ ROZGRANICZAJĄCĄ TERENY FUNKCJONALNE O RÓŻNYM PRZEZNACZENIU I RÓŻNYM SPOSOBIE ZAGOSPODAROWANIA
- LINIE PROPONOWANEGO WYDZIELENIA WEWNĘTRZNYCH DRÓG EKSPLOATACYJNYCH I PLACÓW MONTAŻOWYCH
- PROPONOWANA LOKALIZACJA WIEŻY ELEKTROWNI Z ORIENTACYJNYM ZASIĘGIEM FUNDAMENTU
- GRANICA STREFY "III" OCHRONY KONSERWATORSKIEJ STANOWISK ARCHEOLOGICZNYCH
- FUNKCJE TERENÓW:
EWIR - TERENY LOKALIZACJI ELEKTROWNI WIATROWYCH
R - TERENY ROLNE
- TEREN ROLNY Z ZAKAZEM ZABUDOWY
- OZNACZENIA UZUPEŁNIAJĄCE
GRANICA OPRACOWANIA GEODEZYJNEGO
KIERUNKI POWIĄZAŃ KOMUNIKACYJNYCH I INFRASTRUKTURALNYCH
- Kartfilno >>

**MIEJSCOWY PLAN ZAGOSPODAROWANIA
PRZESTRZENNEGO DLA OBSZARU
LOKALIZACJI ELEKTROWNI WIATROWYCH
OBRĘBY: MYŚLIŃNO, MÓLTOWO, POBŁOCIE MAŁE**

SKALA 1:2000



LEGENDA

-  GRANICA OBSZARU OBJĘTEGO PLANEM
 -  LINIA ROZGRANICZAJĄCA TERENY FUNKCJONALNE O RÓŻNYM PRZEZNACZENIU I O RÓŻNYCH ZASADACH ZAGOSPODAROWANIA
 -  NIEPRZEKRACZAJĄCA LINIA ZABUDOWY POKRYWAJĄCA SIĘ Z LINIĄ ROZGRANICZAJĄCĄ TERENY FUNKCJONALNE O RÓŻNYM PRZEZNACZENIU I RÓŻNYM SPOSOBIE ZAGOSPODAROWANIA
 -  LINIE PROPONOWANEGO WYDZIELENIA WIEWIETRZYNYCH DRÓG EKSPLOATACYJNYCH I PŁACÓW MONTAŻOWYCH
 -  PROPONOWANA LOKALIZACJA WIEŻY ELEKTROWNI Z ORIENTACYJNYM ZASIĘGIEM FUNDAMENTU
- FUNKCJE TERENÓW:**
-  TERENY LOKALIZACJI ELEKTROWNI WIATROWYCH I TERENY ROLNE
 -  TEREN ROLNY Z ZAKAZEM ZABUDOWY
- OZNACZENIA UZUPELNIAJĄCE**
-  GRANICA OPRACOWANIA GEODEZYJNEGO
 -  KIERUNKI POWIĄZAŃ KOMUNIKACYJNYCH I INFRASTRUKTURALNYCH

Załącznik nr 6**Rozstrzygnięcie w sprawie uwag do projektu planu**

Na podstawie art. 20 ust. 1 ustawy z 27 marca 2003 r. o planowaniu i zagospodarowaniu przestrzennym (Dz. U. z 2003 r. Nr 80, poz. 717; z 2004 r. Nr 6, poz. 41, Nr 141, poz. 1492; z 2005 r. Nr 113, poz. 954, Nr 130, poz. 1087; z 2006 r. Nr 45, poz. 319) Rada Gminy Gościno rozstrzyga, co następuje:

W związku z brakiem uwag do projektu miejscowego planu zagospodarowania przestrzennego dla obszaru lokalizacji zespołu elektrowni wiatrowych w części obrębów Mołtowo, Myślino i Pobłocie Małe w gminie Gościno, wyłożonego do publicznego wglądu wraz z prognozą skutków wpływu ustaleń planu na środowisko, nie rozstrzyga się o sposobie ich rozpatrzenia.

Załącznik nr 7**Rozstrzygnięcie w sprawie realizacji zadań z zakresu infrastruktury technicznej oraz zasad ich finansowania**

Na podstawie art. 20 ust. 1 ustawy z 27 marca 2003 r. o planowaniu i zagospodarowaniu przestrzennym (Dz. U. z 2003 r. Nr 80, poz. 717; z 2004 r. Nr 6, poz. 41, Nr 141, poz. 1492; z 2005 r. Nr 113, poz. 954, Nr 130, poz. 1087; z 2006 r. Nr 45, poz. 319); art. 7 ust. 1 pkt 2 i 3 ustawy z 8 marca 1990 r. o samorządzie gminnym (Dz. U. z 2001 r. Nr 142, poz. 1591; z 2002 r. Nr 23, poz. 220, Nr 62, poz. 558, Nr 113, poz. 984 i Nr 214, poz. 1806; z 2003 r. Nr 80, poz. 717) oraz art. 111 ust. 2 pkt 1 ustawy z 26 listopada 1998 r. o finansach publicznych (Dz. U. z 2003 r. Nr 15, poz. 148, Nr 45, poz. 391 i Nr 65, poz. 594) Rada Gminy Gościno rozstrzyga, co następuje:

Z ustaleń zawartych w uchwale w sprawie miejscowego planu zagospodarowania przestrzennego dla obszaru lokalizacji zespołu elektrowni wiatrowych w obrębach Mołtowo, Myślino i Pobłocie Małe w gminie Gościno oraz z przeprowadzonej analizy i wykonanej prognozy skutków finansowych uchwalenia planu wynika, iż jego przyjęcie oraz realizacja zapisanych w nim zadań z zakresu infrastruktury technicznej nie pociąga za sobą wydatków z budżetu gminy. Wszelkie inwestycje i nakłady wynikające z realizacji zapisów przedmiotowej uchwały, a więc i inwestycji w zakresie infrastruktury technicznej są wynikiem realizacji zamierzeń Inwestora i będą w całości finansowane ze środków poza budżetowych.

Poz. 1785**UCHWAŁA NR LIV/432/06
Rady Miejskiej w Karlinie
z dnia 30 czerwca 2006 r.****w sprawie podziału Gminy Karlıno na okręgi wyborcze.**

Na podstawie art. 92 ust. 2 i 3 ustawy z dnia 16 lipca 1998 r. - Ordynacja wyborcza do rad gmin, rad powiatów i sejmików województw (Dz. U. z 2003 r. Nr 159, poz. 1547; z 2004 r. Nr 25, poz. 219, Nr 102, poz. 1055, Nr 167, poz. 1760; z 2006 r. Nr 17, poz. 128, Nr 34, poz. 242) Rada Miejska w Karlinie uchwala, co następuje:

§ 1. Dokonuje się podziału Gminy Karlino na 15 okręgów wyborczych, ustala ich granice i numery oraz liczbę radnych wybieranych w każdym okręgu wyborczym:

Nr okręgu wyborczego	Granice okręgu wyborczego	Ilość wybieranych radnych
	Nazwa ulic	
1.	Bogusława X, Okrzei, Szymanowskiego	1
2.	Prusa, Spichrzowa, Szczecińska, Waryńskiego, Wigury	1
3.	Białogardzka, Konopnickiej, Parkowa, Plac Jana Pawła II, Spacerowa, Żwirki	1
4.	Koszalińska od nr 1 – 66, Pełki 1	1
5.	Chopina 1, Chopina 2, Chopina 3, Księdza Brzóska, Traugutta	1
6.	Chopina 4, Chopina 6, Chopina 7, Chopina 8	1
7.	Dworcowa, Kolejowa, Kołobrzaska, Koszalińska od nr 67 – 102, Krótka, Leśna, Nadbrzeżna Stroma,	1
8.	Moniuszki, Pełki 3, Pełki 5, Pełki 7, Wojska Polskiego	1
9.	4 Marca, Kościuszki	1
10.	Bolesława Chrobrego, Jaworskiej, Jedności Krasickiego, Niepodległości, Ogrodowa, Przyjaźni, Sawickiej, Słoneczna, Spokojna, Walki Młodych, Wolności, Wyzwolenia	1

Miejscowości		
11.	Brzeżno, Daszewo, Dębolas, Karlinko, Krzywopłoty, Mierzynek, Witolub	1
12.	Mierzyn, Poczernino, Syrkowice, Ubyśławice, Wyganowo,	1
13.	Chotyń, Karścino, Kowańcz, Poblocie Wielkie, Wietszyno	1
14.	Domacyno, Garnki, Gościnko, Karwin, Zwartowo	1
15.	Czerwięcino, Krukowo, Kozia Góra Lubiechowo, Lubiechowo Przystanek Małonowo,	1

§ 2. Wykonanie uchwały powierza się Burmistrzowi Miasta i Gminy Karlino.

§ 3. Traci moc uchwała Nr XXXVIII/386/02 Rady Miejskiej w Karliniu z dnia 29 maja 2002 r. w sprawie podziału Gminy Karlino na okręgi wyborcze (Dz. Urz. Woj. Zachodniopomorskiego Nr 45, poz. 958, Nr 53, poz. 1179, zm. z 2005 r. Nr 69, poz. 1495).

§ 4. 1. Uchwała wchodzi w życie z dniem podjęcia i podlega ogłoszeniu w Dzienniku Urzędowym Województwa Zachodniopomorskiego.

2. Uchwała zostaje ogłoszona na tablicy ogłoszeń Urzędu Miasta i Gminy Karlino oraz podana do publicznej wiadomości w formie obwieszczenia.

PRZEWODNICZĄCY RADY

Tadeusz Rusiecki

Poz. 1786

UCHWAŁA NR LIV/433/06
Rady Miejskiej w Karlinie
z dnia 30 czerwca 2006 r.**w sprawie utworzenia obwodów głosowania na terenie Gminy Karlino.**

Na podstawie art. 30 ust. 2 i ust. 3 ustawy z dnia 16 lipca 1998 r. - Ordynacja wyborcza do rad gmin, rad powiatów i sejmików województw (Dz. U. z 2003 r. Nr 159, poz. 1547; z 2004 r. Nr 25, poz. 219, Nr 102, poz. 1055, Nr 167, poz. 1760; z 2006 r. Nr 17, poz. 128, Nr 34, poz. 242) Rada Miejska w Karlinie uchwala, co następuje:

§ 1. W Gminie Karlino tworzy się 6 obwodów głosowania:

Nr obwodu	Granice obwodu
1.	ulice: Białogardzka, Bogusława X, Konopnickiej, Okrzei, Parkowa, Plac Jana Pawła II, Prusa, Spacerowa, Spichrzowa, Szczecińska, Szymanowskiego, Waryńskiego, Wigury, Żwirki
2.	4 Marca, Bolesława Chrobrego, Dworcowa, Jaworskiej, Jedności, Kolejowa, Kołobrzeska, Koszalińska 67 – 102, Kościuszki, Krasickiego, Krótka, Leśna, Moniuszki, Nadbrzeżna, Niepodległości, Ogrodowa, Pełki 3, Pełki 5, Pełki 7, Przyjaźni, Sawickiej, Słoneczna, Spokojna, Stroma, Walki Młodych, Wojska Polskiego Wolności, Wyzwolenia
3.	Chopina 1, Chopina 2, Chopina 3, Chopina 4, Chopina 6, Chopina 7, Chopina 8, Koszalińska 1 – 66, Pełki 1, Księża Brzóska, Traugutta,
4.	Miejscowości: Brzeżno, Daszewo, Dębolas, Karlinko, Krzywopłaty, Mierzynek, Mierzyn, Poczernino, Syrkowice, Ubysławice, Witolub, Wyganowo
5.	Chotyń, Karścino, Kowańcz, Poblocie Wielkie, Wietszyno,
6.	Czerwięcino, Domacyno, Garnki, Gościnko, Karwin, Kozia Góra, Krukowo, Lubiechowo, Lubiechowo Przystanek, Malonowo, Zwartowo

§ 2. Wykonanie uchwały powierza się Burmistrzowi Miasta i Gminy Karlino.

§ 3. Traci moc uchwała Nr XXXVIII/387/02 Rady Miejskiej w Karlinie z dnia 29 maja 2002 r. w sprawie utworzenia obwodów głosowania na terenie Gminy Karlino (Dz. Urz. Woj. Zachodniopomorskiego Nr 45, poz. 959, Nr 53, poz. 1180, zm. z 2005 r. Nr 69, poz. 1496).

§ 4. 1. Uchwała wchodzi w życie z dniem podjęcia i podlega ogłoszeniu w Dzienniku Urzędowym Województwa Zachodniopomorskiego.

2. Uchwała zostaje ogłoszona na tablicy ogłoszeń Urzędu Miasta i Gminy Karlino oraz podana do publicznej wiadomości w formie obwieszczenia.

PRZEWODNICZĄCY RADY

Tadeusz Rusiecki

Poz. 1787**UCHWAŁA NR LIV/434/06
Rady Miejskiej w Karlinie
z dnia 30 czerwca 2006 r.****w sprawie zaliczenia dróg do kategorii dróg gminnych.**

Na podstawie art. 18 ust. 2 pkt 15 ustawy z dnia 8 marca 1990 r. o samorządzie gminnym (Dz. U. z 2001 r. Nr 142, poz. 1591; z 2002 r. Nr 23, poz. 220, Nr 62, poz. 558, Nr 113, poz. 984, Nr 153, poz. 1271, Nr 214, poz. 1806; z 2003 r. Nr 80, poz. 717, Nr 162, poz. 1568; z 2004 r. Nr 102, poz. 1055, Nr 116, poz. 1203, Nr 214, poz. 1806; z 2005 r. Nr 172, poz. 1441; z 2006 r. Nr 17, poz. 128) oraz art. 7 ust. 1 i 2 ustawy z dnia 21 marca 1985 r. o drogach publicznych (Dz. U. z 2004 r. Nr 204, poz. 2086, Nr 273, poz. 2703; z 2005 r. Nr 163, poz. 1362, Nr 172, poz. 1440, Nr 163, poz. 1364, Nr 179, poz. 1486, Nr 169, poz. 1420, Nr 172, poz. 1441), po zasięgnięciu opinii Zarządu Powiatu Białogardzkiego, Rada Miejska w Karlinie uchwala, co następuje:

§ 1. Zaliczyć do kategorii dróg gminnych ulicę Białogardzką wraz z obiektem mostowym na rzece Radew.

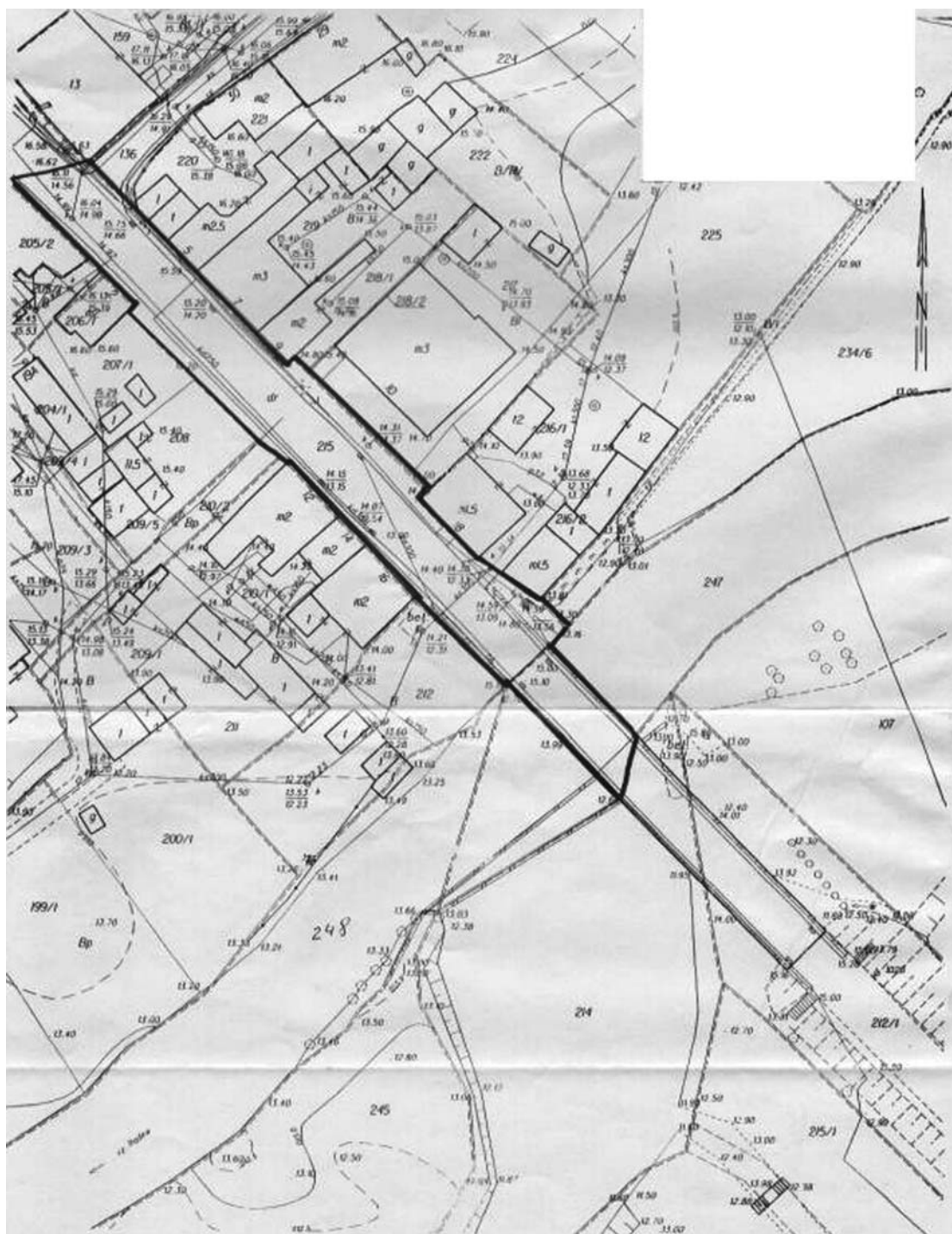
§ 2. Szczegółowe położenie i przebieg drogi wymienionej w § 1 oznaczone jest na mapie stanowiącej załącznik do niniejszej uchwały.

§ 3. Uchwała wchodzi w życie po upływie 14 dni od ogłoszenia w Dzienniku Urzędowym Województwa Zachodniopomorskiego.

PRZEWODNICZĄCY RADY

Tadeusz Rusiecki

Załącznik do uchwały Nr LIV/434/06
Rady Miejskiej w Karlinie
z dnia 30 czerwca 2006 r. (poz. 1787)



Poz. 1788

UCHWAŁA NR XXXIV/247/2006
Rady Gminy Karnice
z dnia 15 lipca 2006 r.

w sprawie górnych stawek opłat ponoszonych przez właścicieli nieruchomości za usługi w zakresie odbierania odpadów komunalnych oraz opróżnianie zbiorników bezodpływowych.

Na podstawie art. 6 ust. 2-4a ustawy z dnia 13 września 1996 r. o utrzymaniu czystości i porządku w gminach (t.j. Dz. U. z 2005 r. Nr 236, poz. 2008) Rada Gminy Karnice uchwala, co następuje:

§ 1. Ustala się górne stawki opłat ponoszonych przez właścicieli nieruchomości w zakresie odbierania odpadów komunalnych oraz w zakresie opróżniania zbiorników bezodpływowych:

- 1) odbiór odpadów komunalnych od właścicieli nieruchomości - 6,50 zł od osoby/miesiąc;
- 2) odbiór i transport nieczystości ciekłych - 16,00 zł za 1 m³.

§ 2. Opłaty, o których mowa w § 1 nie uwzględniają obowiązującego podatku VAT.

§ 3. Wykonanie uchwały powierza się Wójtowi Gminy Karnice.

§ 4. Uchwała wchodzi w życie po upływie 14 dni od ogłoszenia w Dzienniku Urzędowym Województwa Zachodniopomorskiego.

PRZEWODNICZĄCY RADY

Stanisław Wolski

Poz. 1789

UCHWAŁA NR XLV/289/06
Rady Gminy w Kobylance
z dnia 27 lipca 2006 r.

w sprawie ustalenia granic i numerów okręgów wyborczych, liczby radnych wybieranych w każdym okręgu.

Na podstawie art. 92 ust. 2 ustawy z dnia 16 lipca 1998 r. Ordynacja wyborcza do rad gmin, rad powiatów i sejmików województw (Dz. U. z 2003 r. Nr 159, poz. 1547; z 2004 r. Nr 25, poz. 219, Nr 167, poz. 1760; z 2006 r. Nr 17, poz. 128, Nr 34, poz. 242) Rada Gminy uchwala, co następuje:

§ 1. Tworzy się stałe okręgi wyborcze w gminie Kobylanka dla przeprowadzenia wyborów do rady gminy.

§ 2. Numery i granice okręgów wyborczych oraz liczbę radnych wybieranych w każdym okręgu określa się jak niżej:

Numer okręgu	Granica okręgu	Liczba radnych
1	Sołectwo : - Bielkowo - Rekowo	1
2	Sołectwo : - Cisewo	1
3	Sołectwo : - Morzyczyn - Zieleniewo	3

4	Sołectwo : - Jęczydół - Kobyłanka	3
5	Sołectwo : - Kunowo	2
6	Sołectwo : - Motaniec	1
7	Sołectwo : - Niedźwiedź	1
8	Sołectwo : - Reptowo	3

§ 3. Uchwała wchodzi w życie po upływie 14 dni od dnia ogłoszenia w Dzienniku Urzędowym Województwa Zachodniopomorskiego.

PRZEWODNICZĄCY RADY

Andrzej Kaszubski

Poz. 1790

**UCHWAŁA NR LIII/674/06
Rady Miejskiej w Kołobrzegu
z dnia 11 lipca 2006 r.**

w sprawie ustalenia górnych stawek opłat ponoszonych przez właścicieli nieruchomości za usługi w zakresie usuwania i unieszkodliwiania odpadów komunalnych i nieczystości ciekłych.

Na podstawie art. 40 ust. 1 ustawy z dnia 8 marca 1990 r. o samorządzie gminnym (Dz. U. z 2001 r. Nr 142, poz. 1591; z 2002 r. Nr 23, poz. 220, Nr 62, poz. 558, Nr 113, poz. 984, Nr 153, poz. 1271, Nr 214, poz. 1806; z 2003 r. Nr 80, poz. 717, Nr 162, poz. 1568; z 2004 r. Nr 116, poz. 1203; z 2005 r. Nr 172, poz. 1441 oraz z 2006 r. Nr 17, poz. 128) oraz art. 6 ust. 2 i 4 ustawy z dnia 13 września 1996 r. o utrzymaniu czystości i porządku w gminach (Dz. U. z 2005 r. Nr 236, poz. 2008) Rada Miejska w Kołobrzegu uchwała, co następuje:

§ 1. 1. Ustala się następujące górne stawki opłat (ceny maksymalne) za następujące usługi:

- 1) odbiór nieczystości ciekłych i transport do stacji zlewnej - 16,50 zł/m³;
- 2) odbiór i wywóz odpadów komunalnych - 15,35 zł/m³;
- 3) unieszkodliwianie odpadów komunalnych o kodzie 20 03 01 - 136,44 zł/tonę;
- 4) unieszkodliwianie odpadów komunalnych gromadzonych selektywnie - 122,80 zł/tonę;
- 5) unieszkodliwianie odpadów komunalnych o kodzie 20 03 07 - odpady wielkogabarytowe - 220,00 zł/tonę.

2. Do stawek określonych w ust. 1 doliczany będzie podatek VAT według obowiązującej stawki.

§ 2. Wykonanie uchwały powierza się Prezydentowi Miasta Kołobrzeg.

§ 3. W zakresie uregulowanym uchwałą traci moc uchwała Nr LIII/499/98 z dnia 19 stycznia 1998 r. w sprawie powierzenia Zarządowi Miasta Kołobrzeg uprawnień do ustalania cen za usługi komunalne o charakterze użyteczności publicznej.

§ 4. Uchwała wchodzi w życie po upływie 14 dni od dnia ogłoszenia w Dzienniku Urzędowym Województwa Zachodniopomorskiego.

PRZEWODNICZĄCY RADY

Janusz Gromek

Poz. 1791

**UCHWAŁA NR LIII/681/06
Rady Miejskiej w Kołobrzegu
z dnia 11 lipca 2006 r.****w sprawie wyłapywania bezdomnych zwierząt.**

Na podstawie art. 18 ust. 2 pkt 15, art. 40 ust. 1 i art. 41 ust. 1 ustawy z dnia 8 marca 1990 r. o samorządzie gminnym (Dz. U. z 2001 r. Nr 142, poz. 1591; z 2002 r. Nr 23, poz. 220, Nr 62, poz. 558, Nr 113, poz. 984, Nr 153, poz. 1271 i Nr 214, poz. 1806; z 2003 r. Nr 80, poz. 717, Nr 162, poz. 1568; z 2004 r. Nr 116, poz. 1203; z 2005 r. Nr 172, poz. 1441 oraz z 2006 r. Nr 17, poz. 128) oraz art. 11 ust. 3 ustawy z dnia 21 sierpnia 1997 r. o ochronie zwierząt (Dz. U. z 2003 r. Nr 106, poz. 1002; z 2004 r. Nr 69, poz. 625, Nr 92, poz. 880; Nr 96, poz. 959; z 2005 r. Nr 33, poz. 289, Nr 175, poz. 1462), po uzgodnieniu z Powiatowym Lekarzem Weterynarii w Kołobrzegu oraz po zasięgnięciu opinii upoważnionego przedstawiciela organizacji społecznej, której statutowym celem działania jest ochrona zwierząt, tj.: Towarzystwa Opieki nad Zwierzętami w Polsce Oddział w Szczecinie Rada Miejska uchwala, co następuje:

§ 1. 1. Wyłapywaniu podlegają zwierzęta domowe, które uciekły, zabłąkały się lub zostały porzucone przez człowieka, a nie istnieje możliwość ustalenia ich właściciela lub innej osoby, pod której opieką zwierzę dotąd pozostawało, zwanych dalej „zwierzętami bezdomnymi”.

2. Wyłapywanie zwierząt bezdomnych na terenie Miasta Kołobrzeg ma charakter stały.

§ 2. 1. Wyłapywanie zwierząt bezdomnych będzie prowadzone za pomocą specjalistycznego sprzętu, który nie będzie stwarzał zagrożenia dla życia i zdrowia wyłapywanych zwierząt oraz nie będzie zadawać im cierpienia.

2. Transport złapanych zwierząt odbywa się przygotowanym do tego celu środkiem transportu, zgodnie z zasadami i warunkami określonymi w obowiązujących przepisach.

§ 3. Wyłapywanie bezdomnych zwierząt odbywa się na podstawie umowy zawartej przez Prezydenta Miasta z podmiotem prowadzącym schronisko lub przedsiębiorcą prowadzącym działalność gospodarczą w rozumieniu ustawy z dnia 2 lipca 2004 r. o swobodzie działalności gospodarczej (Dz. U. Nr 173, poz. 1807 z późn. zm.).

§ 4. 1. Bezdomne zwierzęta bezpośrednio po wyłapaniu podlegają przewiezieniu do schroniska dla bezdomnych zwierząt, które prowadzi podmiot dokonujący wyłapywania lub, z którym zawarł on umowę na utrzymywanie wyłapanych przez siebie zwierząt.

2. *(rozstrzygnięciem nadzorczym z dnia 18 sierpnia 2006 r., znak: PN.4.KK.0911/41/06 Wojewoda Zachodniopomorski stwierdził nieważność § 4 ust. 2 uchwały)*

3. W przypadku ustalenia właściciela zwierzęcia, które zostało schwytane w trakcie przeprowadzonego wyłapywania bezdomnych zwierząt, koszty pobytu zwierzęcia w schronisku oraz zapewnienie mu w tym czasie opieki weterynaryjnej ponosi jego właściciel lub opiekun.

4. Wysokość kosztów, o których mowa w ust. 3 wynika z cennika usług, sporządzonego przez zarządzającego schroniskiem - na podstawie kalkulacji kosztów na dany rok.

5. *(rozstrzygnięciem nadzorczym z dnia 18 sierpnia 2006 r., znak: PN.4.KK.0911/41/06 Wojewoda Zachodniopomorski stwierdził nieważność § 4 ust. 5 uchwały)*

6. Zwierzę, które nie zostanie odebrane przez swojego właściciela w terminie określonym w ust. 2 może być sprzedane lub przekazane do adopcji.

§ 5. Schronisko i środek transportu dla wyłapywania zwierząt muszą być zarejestrowane u Powiatowego Lekarza Weterynarii i mieć nadany weterynaryjny numer identyfikacyjny, a środek transportu orzeczoną decyzją Powiatowego Lekarza Weterynarii o dopuszczeniu do przewozu zwierząt.

§ 6. 1. W przypadku, gdy u bezdomnego zwierzęcia podejrzewa się wściekliznę lub występują inne niepokojące objawy, a szczególnie, gdy zwierzę to wykazuje agresję, pogryzie lub w inny sposób zaatakuje człowieka, następuje jego natychmiastowe odizolowanie i obserwacja w kierunku wścieklizny.

2. Fakt pogryzienia lub jakiegokolwiek zranienia człowieka przez bezdomne zwierzę powinien być niezwłocznie zgłoszony lekarzowi pierwszego kontaktu, który powiadamia o zdarzeniu Państwowego Powiatowego Inspektora Sanitarnego. Obserwację zwierzęcia i związane z nią niezbędne badania wykonuje na koszt Budżetu Państwa lekarz weterynarii, wyznaczony przez Powiatowego Lekarza Weterynarii.

§ 7. Wykonanie uchwały powierza się Prezydentowi Miasta Kołobrzeg.

§ 8. Uchwała wchodzi w życie po upływie 14 dni od dnia ogłoszenia w Dzienniku Urzędowym Województwa Zachodniopomorskiego.

PRZEWODNICZĄCY RADY

Janusz Gromek

Poz. 1792

UCHWAŁA NR LIII/682/06 Rady Miejskiej w Kołobrzegu z dnia 11 lipca 2006 r.

zmieniająca uchwałę w sprawie Regulaminu utrzymania czystości i porządku na terenie Miasta Kołobrzeg.

Na podstawie art. 40 ust. 1, art. 41 ust. 1 ustawy z dnia 8 marca 1990 r. o samorządzie gminnym (Dz. U. z 2001 r. Nr 142, poz. 1591; z 2002 r. Nr 23, poz. 220, Nr 62, poz. 558, Nr 113, poz. 984, Nr 153, poz. 1271 i Nr 214, poz. 1806; z 2003 r. Nr 80, poz. 717 i Nr 162, poz. 1568; z 2004 r. Nr 116, poz. 1203; z 2005 r. Nr 172, poz. 1441 oraz z 2006 r. Nr 17, poz. 128) oraz art. 4 ust. 1 i 2 ustawy z dnia 13 września 1996 r. o utrzymaniu czystości i porządku w gminach (Dz. U. z 2005 r. Nr 236, poz. 2008), po zasięgnięciu opinii Powiatowego Inspektora Sanitarnego, Rada Miejska uchwała, co następuje:

§ 1. W załączniku nr 4 w sprawie wprowadzenia obowiązku trwałego oznakowania i rejestracji psów na terenie Miasta Kołobrzeg oraz ustalenia zasad dokonywania tego oznakowania i rejestracji, do uchwały Nr XLVIII/617/06 Rady Miejskiej w Kołobrzegu z dnia 22 lutego 2006 r. w sprawie Regulaminu utrzymania czystości i porządku na terenie Miasta Kołobrzeg (Dz. Urz. Woj. Zachodniopomorskiego Nr 56, poz. 1037) dokonuje się następujących zmian:

1) § 3 otrzymuje brzmienie:

„§ 3. 1. Posiadacze psów obowiązani są, poddać je trwałemu oznakowaniu i zgłoszeniu do rejestru na zasadach określonych niniejszą uchwałą.

2. Zabieg wszczęcia mikroczipa będzie wykonywany nieodpłatnie w lecznicach dla zwierząt pod warunkiem:

1) okazania dowodu opłacenia podatku za rok bieżący;

2) przedłożenia potwierdzenia o zwolnieniu z obowiązku od płacenia podatku, przez osoby zwolnione ustawowo lub na podstawie uchwały Rady Miejskiej wydanym przez Urząd Miasta w Kołobrzegu.

3. W przypadku szczeniąt obowiązek trwałego oznakowania i rejestracji powstaje po ukończeniu przez nie 12 tygodnia życia.

4. Obowiązek trwałego oznakowania, o którym mowa w ust. 1 nie dotyczy posiadaczy:

1) którzy w dniu wejścia w życie niniejszej uchwały mają oznakowane psy w sposób określony w § 2 ust. 1;

2) którzy nabyli psa trwale oznakowanego.”;

2) § 4 otrzymuje brzmienie:

„§ 4. Ustala się następujące terminy nieodpłatnego trwałego oznakowania i zgłoszenia psów w rejestrze:

1) I etap - posiadacze psów mieszkający (mający siedzibę) na terenie Osiedla Nr 1 „Solne Źdroje”, Osiedla Nr 2 „Śródmiejskie” oraz Osiedla Nr 3 - mają obowiązek trwałego oznakowania i rejestracji od 1 września 2006 r. do 31 grudnia 2006 r.;

- 2) II etap - posiadacze psów mieszkający (mający siedzibę) na terenie Osiedla Nr 4, Osiedla Nr 5 „Lęborskie” oraz Osiedla Nr 6 - mają obowiązek trwałego oznakowania i rejestracji od 1 stycznia 2007 r. do dnia 30 kwietnia 2007 r.;
- 3) III etap - posiadacze psów mieszkający (mający siedzibę) na terenie Osiedla Nr 7 „Ogrody”, Osiedla Nr 8 „Rzemieślnicze”, Osiedla Nr 9 „Podczele” - mają obowiązek trwałego oznakowania i rejestracji od dnia 1 maja 2007 r. do dnia 31 sierpnia 2007 r.”

§ 2. Wykonanie uchwały powierza się Prezydentowi Miasta Kołobrzeg.

§ 3. Uchwała wchodzi w życie po upływie 14 dni od dnia ogłoszenia w Dzienniku Urzędowym Województwa Zachodniopomorskiego.

PRZEWODNICZĄCY RADY

Janusz Gromek

Poz. 1793

UCHWAŁA NR LIII/687/06 Rady Miejskiej w Kołobrzegu z dnia 11 lipca 2006 r.

w sprawie utworzenia odrębnego obwodu głosowania w Domu Pomocy Społecznej.

Na podstawie art. 30 ust. 1 i 2 pkt 2 oraz ust. 3 ustawy z dnia 16 lipca 1998 r. Ordynacja wyborcza do rad gmin, rad powiatów i sejmików województw (Dz. U. z 2003 r. Nr 159, poz. 1547 z późn. zm.) Rada Miejska w Kołobrzegu postanawia:

§ 1. Tworzy się do przeprowadzenia głosowania w wyborach do rad gmin, rad powiatów i sejmików województw odrębny obwód głosowania nr 24 z siedzibą w Domu Pomocy Społecznej Włóscibórz Filia w Kołobrzegu przy ulicy Ogrodowej 3.

§ 2. Uchwała podlega podaniu do publicznej wiadomości poprzez ogłoszenie w Dzienniku Urzędowym Województwa Zachodniopomorskiego, wywieszenie na tablicy informacyjnej Urzędu Miasta Kołobrzeg oraz umieszczenie na stronie internetowej Miasta Kołobrzeg www.kolobrzeg.pl.

§ 3. Wykonanie uchwały powierza się Prezydentowi Miasta Kołobrzeg.

§ 4. Uchwała wchodzi w życie z dniem podjęcia.

PRZEWODNICZĄCY RADY

Janusz Gromek

Poz. 1794**UCHWAŁA NR XXXIV/201/06
Rady Powiatu Pyrzyckiego
z dnia 28 czerwca 2006 r.****w sprawie zmiany uchwały w sprawie ustalenia okręgów wyborczych w celu przeprowadzenia wyborów do Rady Powiatu Pyrzyckiego w 2002 r.**

Na podstawie art. 136 ust. 2 ustawy z dnia 16 lipca 1998 r. Ordynacja wyborcza do rad gmin, rad powiatów i sejmików województw (Dz. U. z 2003 r. Nr 159, poz. 1547; z 2004 r. Nr 25, poz. 219, Nr 167, poz. 1760; z 2006 r. Nr 17, poz. 128, Nr 34, poz. 242) uchwała się, co następuje:

§ 1. Zmienia się tytuł uchwały Nr XXXIV/203/02 Rady Powiatu Pyrzyckiego z dnia 29 maja 2002 r. w sprawie ustalenia okręgów wyborczych w celu przeprowadzenia wyborów do Rady Powiatu Pyrzyckiego w 2002 r. nadając mu brzmienie: „W sprawie ustalenia okręgów wyborczych w celu przeprowadzenia wyborów do Rady Powiatu Pyrzyckiego”.

§ 2. Wykonanie uchwały powierza się Staroście.

§ 3. Uchwała wchodzi w życie po upływie 14 dni od dnia ogłoszenia w Dzienniku Urzędowym Województwa Zachodniopomorskiego.

WICEPRZEWODNICZĄCY RADY**Adam Kamiński****Poz. 1795****UCHWAŁA NR XXX/349/06
Sejmiku Województwa Zachodniopomorskiego
z dnia 19 czerwca 2006 r.****w sprawie zasad gospodarowania nieruchomościami Województwa Zachodniopomorskiego.**

Na podstawie art. 18 pkt 1 lit. b, w związku z art. 18 pkt 19 lit. a ustawy z dnia 5 czerwca 1998 r. o samorządzie województwa (Dz. U. z 2001 r. Nr 142, poz. 1590; z 2002 r. Nr 23, poz. 220, Nr 62, poz. 558, Nr 153, poz. 1271, Nr 214, poz. 1806; z 2003 r. Nr 162, poz. 1568; z 2004 r. Nr 116, poz. 1206) oraz art. 53 ust. 2 ustawy z dnia 30 sierpnia 1991 r. o zakładach opieki zdrowotnej (Dz. U. Nr 91, poz. 408; z 1992 r. Nr 63, poz. 315; z 1994 r. Nr 121, poz. 591; z 1995 r. Nr 138, poz. 682, Nr 141, poz. 692; z 1996 r. Nr 24, poz. 110; z 1997 r. Nr 104, poz. 661, Nr 121, poz. 769; z 1998 r. Nr 106, poz. 668, Nr 117, poz. 756, Nr 162, poz. 1115; z 1999 r. Nr 28, poz. 255 i 256, Nr 84, poz. 935; z 2000 r. Nr 3, poz. 28, Nr 12, poz. 136, Nr 43, poz. 489, Nr 84, poz. 948, Nr 120, poz. 1268; z 2001 r. Nr 5, poz. 45, Nr 88, poz. 961, Nr 100, poz. 1083, Nr 111, poz. 1193, Nr 113, poz. 1207, Nr 126, poz. 1382, 1383 i 1384, Nr 128, poz. 1407; z 2002 r. Nr 113, poz. 984; z 2003 r. Nr 45, poz. 391, Nr 124, poz. 1151 i 1152, Nr 171, poz. 1663, Nr 213, poz. 2081, Nr 223, poz. 2215; z 2004 r. Nr 210, poz. 2135, Nr 273, poz. 2703; z 2005 r. Nr 164, poz. 1365, Nr 169, poz. 1420, Nr 249, poz. 2104) Sejmik Województwa Zachodniopomorskiego uchwała, co następuje:

§ 1. Gospodarowanie nieruchomościami stanowiącymi własność Województwa Zachodniopomorskiego należy do Zarządu Województwa Zachodniopomorskiego, który w szczególności może:

- 1) przenosić własność nieruchomości w drodze sprzedaży;
- 2) oddawać nieruchomości w użytkowanie wieczyste;
- 3) zamieniać nieruchomości;

- 4) zamieniać prawo użytkowania wieczystego w prawo własności nieruchomości i prawo własności w prawo użytkowania wieczystego nieruchomości;
- 5) zamieniać prawo użytkowania wieczystego nieruchomości w prawo użytkowania wieczystego innej nieruchomości;
- 6) wносить nieruchomości oraz prawo użytkowania wieczystego nieruchomości jako wkłady niepieniężne (aporty) do spółek prawa handlowego, utworzonych przez Województwo Zachodniopomorskie lub, do których Województwo Zachodniopomorskie przystąpiło;
- 7) przekazywać nieruchomości lub prawa użytkowania wieczystego nieruchomości na rzecz fundacji utworzonych przez Województwo Zachodniopomorskie;
- 8) obciążać nieruchomości ograniczonymi prawami rzeczowymi na rzecz osób trzecich;
- 9) nabywać i zbywać ograniczone prawa rzeczowe;
- 10) oddawać nieruchomości w najem, dzierżawę lub użyczenie;
- 11) oddawać nieruchomości w trwały zarząd wojewódzkim samorządowym jednostkom organizacyjnym nie posiadającym osobowości prawnej;
- 12) udzielać bonifikaty w wysokości 90% przy sprzedaży lokali mieszkalnych Województwa Zachodniopomorskiego, w przypadkach określonych w art. 34 ust. 1 pkt 3 ustawy z dnia 21 sierpnia 1997 r. o gospodarce nieruchomościami (Dz. U. z 2004 r. Nr 261, poz. 2603, Nr 281, poz. 2782; z 2005 r. Nr 130, poz. 1087, Nr 169, poz. 1420, Nr 175, poz. 1469);
- 13) udzielać bonifikaty w wysokości do 80% opłaty rocznej, jeżeli nieruchomość oddawana jest w trwały zarząd w przypadkach określonych w art. 84 ust. 3 z dnia 21 sierpnia 1997 r. o gospodarce nieruchomościami (Dz. U. z 2004 r. Nr 261, poz. 2603; Nr 281, poz. 2782; z 2005 r. Nr 130, poz. 1087, Nr 169, poz. 1420, Nr 175, poz. 1469);
- 14) dokonywać innych czynności, związanych z gospodarowaniem nieruchomościami Województwa Zachodniopomorskiego.

§ 2. Za zgodą Sejmiku Województwa Zachodniopomorskiego, wyrażoną w drodze uchwały, Zarząd Województwa Zachodniopomorskiego może:

- 1) zbyć nieruchomość w drodze darowizny;
- 2) sprzedać nieruchomość Skarbowi Państwa, powiatom lub gminom za cenę obniżoną lub oddać nieodpłatnie nieruchomość w użytkowanie wieczyste tym podmiotom;
- 3) obciążyć nieodpłatnie nieruchomość na rzecz Skarbu Państwa, powiatów lub gmin ograniczonymi prawami rzeczowymi;
- 4) dokonać zamiany nieruchomości, zamiany prawa użytkowania wieczystego nieruchomości na własność, zamiany praw użytkowania wieczystego oraz prawa własności na prawo użytkowania wieczystego, o ile zamiana dokonywana jest między Województwem Zachodniopomorskim a Skarbem Państwa, powiatami lub gminami bez obowiązku dokonywania dopłat w przypadku różnej wartości zamienianych nieruchomości lub praw;
- 5) zbyć nieruchomość w drodze bezprzetargowej, w przypadkach określonych w art. 37 ust. 3 ustawy z dnia 21 sierpnia 1997 r. o gospodarce nieruchomościami (Dz. U. z 2004 r. Nr 261, poz. 2603; Nr 281, poz. 2782; z 2005 r. Nr 130, poz. 1087, Nr 169, poz. 1420, Nr 175, poz. 1469);
- 6) udzielić bonifikaty przewidzianej w przepisach ustawy o gospodarce nieruchomościami, z zastrzeżeniem § 1 pkt 12 i 13.

§ 3. 1. Zarząd Województwa Zachodniopomorskiego może w trybie bezprzetargowym za zgodą Komisji Budżetu i Spraw Samorządowych oddać nieruchomość w najem, dzierżawę lub użyczenie na okres do 3 lat.

2. Zarząd Województwa Zachodniopomorskiego, za zgodą Sejmiku Województwa Zachodniopomorskiego, wyrażoną w drodze uchwały, może odstąpić od przeprowadzenia przetargu w przypadku przekazywania nieruchomości na okres dłuższy niż 3 lata w najem, dzierżawę lub użyczenie podmiotom, które prowadzą działalność charytatywną, opiekuńczą, wychowawczą, oświatową, naukową, badawczo-rozwojową, wydawniczą, promocyjną, kulturalną, turystyczną, sportową, na cele nie związane z działalnością zarobkową.

3. Zarząd Województwa Zachodniopomorskiego może w trybie bezprzetargowym oddać nieruchomość w najem, dzierżawę lub użyczenie wojewódzkim samorządowym jednostkom organizacyjnym. Ograniczeń wynikających z ust. 1 i 2 nie stosuje się.

§ 4. Zarząd Województwa Zachodniopomorskiego jest obowiązany do wprowadzenia w zawieranych umowach najmu, dzierżawy i użyczenia klauzul dotyczących rozwiązania umowy bez zachowania terminu wypowiedzenia, jeżeli:

- 1) nieruchomość będzie wykorzystywana niezgodnie z jej przeznaczeniem określonym w umowie;

2) nieruchomość lub jej część zostanie udostępniona osobom trzecim bez zgody Zarządu Województwa Zachodniopomorskiego.

§ 5. Bonifikata udzielona przez Zarząd Województwa Zachodniopomorskiego przy zbyciu nieruchomości przysługuje pod warunkiem zapłaty ceny sprzedaży jednorazowo, nie później niż w dniu zawarcia umowy przenoszącej własność.

§ 6. Zarząd Województwa Zachodniopomorskiego może bez odrębnej zgody Sejmiku Województwa Zachodniopomorskiego nabywać prawo własności nieruchomości, prawo użytkowania wieczystego nieruchomości oraz ograniczone prawa rzeczowe, uwzględniając wynikające z planów zagospodarowania przestrzennego, programów wojewódzkich i strategii rozwoju Województwa Zachodniopomorskiego potrzeby regionu oraz obowiązki wykonywania zadań publicznych.

§ 7. 1. Zarząd Województwa Zachodniopomorskiego ustala czynsz za najem lokali mieszkalnych.

2. Przy określaniu stawki czynszu za najem lokali mieszkalnych Zarząd Województwa Zachodniopomorskiego stosuje zasady polityki czynszowej uchwalone przez właściwy organ dla gminy właściwej za względu na położenie lokalu.

3. W przypadku braku zasad, o których mowa w ust. 2, Zarząd Województwa Zachodniopomorskiego przyjmuje stawki czynszu obowiązujące na terenie właściwej miejscowo gminy, które odpowiednio obniża, przy uwzględnieniu:

- 1) ogólnego stanu technicznego budynku:
 - a) budynki zbudowane w okresie do 31 grudnia 1945 r. i odbudowane ze zniszczeń wojennych po 1 stycznia 1946 r. - obniżenie o 5%,
 - b) budynki zbudowane w okresie od 1 stycznia 1946 r. do 31 grudnia 1959 r. - obniżenie o 4%,
 - c) budynki zbudowane w okresie od 1 stycznia 1960 r. do 31 grudnia 1969 r. - obniżenie o 3%,
 - d) budynki po kapitalnym remoncie od dnia 1 stycznia 1974 r. do 31 grudnia 1989 r. - obniżenie o 1%,
 - e) budynki zbudowane w okresie od 1 stycznia 1970 r. do 31 grudnia 1989 r. - obniżenie o 1%,
 - f) budynki zbudowane i budynki po kapitalnym remoncie po 1 stycznia 1990 r. - obniżenie o 0%,
 - g) budynki zakwalifikowane do remontu kapitalnego i modernizacji ujęte w planach remontowych właściciela budynku - obniżenie o 10%,
 - h) budynki zakwalifikowane do rozbiórki ujęte w ewidencji do wykwaterowań mieszkańców - obniżenie o 20%;
- 2) wyposażenia budynku w instalacje techniczne:
 - a) brak instalacji centralnego ogrzewania - obniżenie o 5%,
 - b) brak instalacji centralnej ciepłej wody - obniżenie o 2%,
 - c) brak instalacji gazowej - obniżenie o 1%,
 - d) brak instalacji wodno - kanalizacyjnej - obniżenie o 10%;
- 3) lokalizacji:
 - a) lokal położony w mieście - obniżenie o 0%,
 - b) lokal położony na wsi - obniżenie o 1%;
- 4) atrakcyjności użytkowej lokalu mieszkalnego:
 - a) łazienka w lokalu (brak wydzielonego pomieszczenia) - obniżenie o 2%,
 - b) wc w lokalu (brak wydzielonego pomieszczenia) - obniżenie o 2%,
 - c) łazienka poza lokalem - obniżenie o 5%,
 - d) wc poza lokalem - obniżenie o 5%,
 - e) wc poza budynkiem - obniżenie o 10%,
 - f) ciemna kuchnia - obniżenie o 3%,
 - g) wnęka kuchenna - obniżenie o 4%;
- 5) atrakcyjności usytuowania lokalu mieszkalnego:
 - a) parter i piętra od IV wznwyż w budynku bez dźwigu - obniżenie o 2%,
 - b) lokal zlokalizowany w budynku przy ciągu komunikacyjnym o silnym natężeniu ruchu ulicznego lub w pobliżu torów kolejowych - obniżenie o 3%,
 - c) lokal z oknami wyłącznie na „podwórze - studnię” (lokal, którego wszystkie okna z pokoi przynależnych do lokalu znajdują się od strony podwórza, zabudowanego z każdej strony ścianami budynków lub murów co najmniej do wysokości I piętra - obniżenie o 2%,
 - d) lokal w oficynie - obniżenie o 2%,
 - e) lokal w suterenie - obniżenie o 3%;
- 6) utrzymania czystości w budynku i na posesji:
 - a) porządkowanie nieruchomości i pomieszczeń wspólnych w budynku przez najemców - obniżenie o 3%.

4. Przy oddawaniu w najem lokalu mieszkalnego w drodze przetargu, Zarząd Województwa Zachodniopomorskiego stosuje stawkę czynszu obowiązującą na terenie właściwej miejscowo gminy jako stawkę wywoławczą, podlegającą licytacji. Przepisów ust. 2 i 3 nie stosuje się.

§ 8. 1. Zarząd Województwa Zachodniopomorskiego ustala czynsz za najem lub dzierżawę nieruchomości i lokali niemieszkalnych.

2. Przy oddawaniu nieruchomości i lokali niemieszkalnych w najem lub dzierżawę, w drodze przetargu, Zarząd Województwa Zachodniopomorskiego przyjmuje stawki czynszu obowiązujące dla danego rodzaju nieruchomości na terenie właściwej miejscowo gminy jako stawki wywoławcze podlegające licytacji. W przypadku braku stawek dotyczących określonego rodzaju nieruchomości, Zarząd ustala stawkę wywoławczą czynszu podlegającą licytacji uwzględniając w szczególności lokalizację nieruchomości, jej rodzaj i przeznaczenie, stan techniczny i użytkowy oraz wyposażenie w urządzenia infrastruktury technicznej.

§ 9. Kierownicy jednostek organizacyjnych Województwa Zachodniopomorskiego niemających osobowości prawnej zawierają umowy najmu, dzierżawy lub użyczenia powierzonych im nieruchomości za zgodą Zarządu Województwa Zachodniopomorskiego wyrażoną w drodze uchwały.

§ 10. Kierownicy samodzielnych publicznych zakładów opieki zdrowotnej oraz pozostałych wojewódzkich osób prawnych Województwa Zachodniopomorskiego zbywają, obciążają, wydzierżawiają, wynajmują lub użyczają nieruchomości znajdujące się w ich dyspozycji za zgodą, wyrażoną w drodze uchwały, Zarządu Województwa Zachodniopomorskiego.

§ 11. Tracą moc uchwała Nr XXVIII/310/02 Sejmiku Województwa Zachodniopomorskiego z dnia 25 marca 2002 r. w sprawie zasad gospodarowania nieruchomościami Województwa Zachodniopomorskiego (Dz. Urz. Woj. Zachodniopomorskiego Nr 32, poz. 624) oraz uchwała Nr XXXIV/346/2002 Sejmiku Województwa Zachodniopomorskiego z dnia 16 września 2002 r. w sprawie zasad wynajmu lokali mieszkalnych stanowiących własność Województwa Zachodniopomorskiego lub własność osób prawnych należących do Województwa Zachodniopomorskiego (Dz. Urz. Woj. Zachodniopomorskiego Nr 77, poz. 1600).

§ 12. Uchwała wchodzi w życie w ciągu 14 dni od dnia ogłoszenia w Dzienniku Urzędowym Województwa Zachodniopomorskiego.

**PRZEWODNICZĄCY SEJMIKU
WOJEWÓDZTWA ZACHODNIOPOMORSKIEGO**

Karol Osowski

Poz. 1796

**UCHWAŁA NR XLII/402/2006
Rady Powiatu w Stargardzie Szczecińskim
z dnia 28 czerwca 2006 r.**

**w sprawie utworzenia obszaru ograniczonego użytkowania terenu przyległego do Krajowej Spółki Cukrowej S.A.
Oddział „Cukrownia Kluczewo” w Stargardzie Szczecińskim od strony ulicy Głównej.**

Na podstawie art. 12 pkt 11 ustawy z dnia 5 czerwca 1998 r. o samorządzie powiatowym (Dz. U. z 2001 r. Nr 142, poz. 1592; z 2002 r. Nr 23, poz. 220, Nr 62, poz. 558, Nr 113, poz. 984, Nr 153, poz. 1271, Nr 200, poz. 1688 i Nr 214, poz. 1806; z 2003 r. Nr 162, poz. 1568 oraz z 2004 r. Nr 102, poz. 1055, Nr 167, poz. 1759), art. 135 ust. 3, 3a i 6 i art. 208 ust. 6 ustawy z dnia 27 kwietnia 2001 r. - Prawo ochrony środowiska (Dz. U. Nr 62, poz. 627; z 2001 r. Nr 115, poz. 1229; z 2002 r. Nr 74, poz. 676, Nr 113, poz. 984, Nr 153, poz. 1271 i Nr 233, poz. 1957; z 2003 r. Nr 46, poz. 392, Nr 80, poz. 717 i 721, Nr 162, poz. 1568, Nr 175, poz. 1693, Nr 190, poz. 1865 i Nr 217, poz. 2124; z 2004 r. Nr 19, poz. 177, Nr 49, poz. 464, Nr 70, poz. 631, Nr 91, poz. 875, Nr 92, poz. 880, Nr 96, poz. 959, Nr 121, poz. 1263, Nr 273, poz. 2703, Nr 281, poz. 2784; z 2005 r. Nr 25, poz. 202, Nr 62, poz. 552, Nr 113, poz. 954, Nr 130, poz. 1087, Nr 132, poz. 1110,

Nr 163, poz. 1362, Nr 167, poz. 1399, Nr 169, poz. 1420, Nr 175, poz. 1458 i poz. 1462, Nr 180, poz. 1495, Nr 249, poz. 2104 oraz z 2006 r. Nr 50, poz. 360) Rada Powiatu w Stargardzie Szczecińskim uchwała, co następuje:

§ 1. Tworzy obszar ograniczonego użytkowania terenu przyległego do Krajowej Spółki Cukrowej S.A. Oddział „Cukrownia Kluczewo” w Stargardzie Szczecińskim od strony ulicy Głównej, obejmujący działki nr 5/1, 5/2, 5/3, 5/4, 5/5, 5/6, 5/7, 5/8, 5/9, 5/10, 5/11, 5/12, 6/1, 6/2, 6/3, 6/4, 6/5 położone w obrębie nr 21 miasta Stargardu Szczecińskiego.

§ 2. Na terenie obszaru ograniczonego użytkowania wprowadza następujące zakazy:

- 1) zakaz przeznaczania nowych terenów pod budownictwo mieszkaniowe, szpitale, domy opieki społecznej oraz zabudowę związaną ze stałym lub wielogodzinnym pobytem dzieci i młodzieży;
- 2) zakaz lokalizacji nowych budynków z przeznaczeniem na cele związane ze stałym lub wielogodzinnym pobytem dzieci lub młodzieży, mieszkaniowe, szpitale, domy opieki społecznej;
- 3) zakaz przeznaczania istniejących budynków w całości lub części na cele związane ze stałym lub wielogodzinnym pobytem dzieci i młodzieży, szpitale, domy opieki społecznej.

§ 3. Na terenie obszaru ograniczonego użytkowania wprowadza następujące wymagania techniczne dotyczące budynków:

- 1) dla budynków mieszkalnych istniejących należy zastosować zabezpieczenia zapewniające właściwy klimat akustyczny w pomieszczeniach przez odpowiednie zwiększenie izolacyjności okien;
- 2) dla budynków nowych należy uwzględnić zwiększony poziom hałasu na tym obszarze i zapewnić odpowiednią izolacyjność akustyczną przegród zewnętrznych.

§ 4. Uchwała podlega ogłoszeniu w Dzienniku Urzędowym Województwa Zachodniopomorskiego.

§ 5. Uchwała wchodzi w życie po upływie 14 dni od dnia ogłoszenia w Dzienniku Urzędowym Województwa Zachodniopomorskiego.

PRZEWODNICZĄCY RADY

Czesław Kwiatkowski

Poz. 1797

UCHWAŁA NR LIX/1101/06

Rady Miasta Szczecin

z dnia 10 lipca 2006 r.

zmieniająca uchwałę w sprawie utworzenia w Gminie - Miasto Szczecin stałych okręgów wyborczych oraz ustalenia liczby radnych wybieranych w każdym okręgu.

Na podstawie art. 92 ust. 2 ustawy z dnia 16 lipca 1998 r. - Ordynacja wyborcza do rad gmin, rad powiatów i sejmików województw (Dz. U. z 2003 r. Nr 159, poz. 1547; z 2004 r. Nr 25, poz. 219, Nr 167, poz. 1760; z 2005 r. Nr 167, poz. 1760; z 2006 r. Nr 17, poz. 128, Nr 34, poz. 242) Rada Miasta Szczecin uchwała, co następuje:

§ 1. Załącznik do uchwały Nr LIII/1192/02 Rady Miasta Szczecina z dnia 17 czerwca 2002 r. w sprawie utworzenia w Gminie - Miasto Szczecin stałych okręgów wyborczych oraz ustalenia liczby radnych wybieranych w każdym okręgu (Dz. Urz. Woj. Zachodniopomorskiego Nr 45, poz. 974) otrzymuje brzmienie jak załącznik do niniejszej uchwały.

§ 2. Wykonanie uchwały powierza się Prezydentowi Miasta.

§ 3. Uchwała podlega niezwłocznemu przekazaniu Wojewodzie Zachodniopomorskiemu i Komisarzowi Wyborczemu w Szczecinie.

§ 4. Uchwała wchodzi w życie z dniem podjęcia i podlega ogłoszeniu w Dzienniku Urzędowym Województwa Zachodniopomorskiego oraz podaniu do publicznej wiadomości w sposób miejscowo przyjęty.

PRZEWODNICZĄCY RADY

Jan Stopyra

Załącznik do uchwały Nr LIX/1101/06
Rady Miasta Szczecin
z dnia 10 lipca 006 r. (poz. 1797)

Nr okręgu	Granice okręgu	Liczba radnych wybieranych w okręgu
I	Rz. Odra w kierunku północnej granicy miasta, północna, wschodnia i południowa granica miasta, Kanał Leśny do rz. Odry. Okręg obejmuje osiedla: Załom, Dąbie, Wielgowo – Sławociesz, Płonia Śmierdnica Jezierzycze, Majowe Kijewo, Bukowe Kłęskowo, Słoneczne, Źdroje, Podjuchy, Żydowce Klucz, Międzyodrze Wyspa Pucka,	7
II	Rz. Odra – zachodnia granica miasta, ciek Bukowa, przedłużenie ul. Witkiewicza, Derdowskiego, ul. Ku Słońcu, linią kolejową do ul. Mickiewicza, od torów kolejowych do al. Wojska Polskiego, pl. Zwycięstwa, Brama Portowa, ul. Dworcowa, Bulwar Gdyński, rz. Odra do zachodniej granicy miasta. Okręg obejmuje osiedla: Nowe Miasto, Pomorzany, Gumieńce, Turzyn, Śródmieście Zachód.	7
III	Ul. Słowackiego, Jana Pawła VI, linia kolejowa do ul. Szanieckiej, Gontyny, Malczewskiego, wzdłuż ul. Kapitańskiej, Jana z Kolna, Nabrzeże Weleckie do ul. Dworcowej, Brama Portowa, pl. Zwycięstwa, al. Wojska Polskiego, ul. Mickiewicza, Wawrzyniaka, Piotra Skargi do skarpy przy wschodniej granicy szpitala do ul. Słowackiego. Okręg obejmuje osiedla: Stare Miasto, Centrum, Śródmieście Północ, Niebuszewo Bolinko.	5
IV	Ciek Bukowa, zachodnia granica miasta- północna granica miasta do granicy działów leśnych, do al. Wojska Polskiego, ul. Spacerowa do Arkońskiej wzdłuż ul. Chopina i Świerkowej , Wzgórze Arkońskie, ul. Krasieńskiego, obwodnica kolejowa, Pawła VI, Słowackiego, południowa granica Parku Kasprowicza, Jasne Błonia, Piotra Skargi, Wawrzyniaka, ul. Mickiewicza – linią kolejową do ul. Ku Słońcu, Derdowskiego do ul. Witkiewicza ciek Bukowa. Okręg obejmuje osiedla: Głębokie Pilchowo, Zawadzkiego Klonowica, Krzekowo Bezrzecze, Pogodno, Świerczewo, Łękno, Arkońskie Niemierzyn	6
V	Od zachodniej granicy osiedla Osów, północna granica miasta, Jezioro Dąbskie, Odra Zachodnia, ul. Kapitańska, ul. Parkowa, ul. Malczewskiego, Gontyny, Szanieckiej - do torów kolejowych – ul. Krasieńskiego w kierunku północnym, Wzgórze Arkońskie do zachodnio południowej granicy osiedla Osów. Okręg obejmuje osiedla: Skolwin, Stołczyn, Bukowo, Gołęcino Goław, Żelechowa, Warszewo, Niebuszewo, Osów, Drzetowo Grabowo.	6

Poz. 1798**UCHWAŁA NR LIX/1102/06
Rady Miasta Szczecin
z dnia 10 lipca 2006 r.**

zmieniająca uchwałę w sprawie utworzenia na terenie Miasta - Gminy Szczecin stałych obwodów głosowania oraz ustalenia ich numerów i granic.

Na podstawie art. 30 ust. 2 ustawy z dnia 16 lipca 1998 r. - Ordynacja wyborcza do rad gmin, rad powiatów i sejmików województw (Dz. U. z 2003 r. Nr 159, poz. 1547; z 2004 r. Nr 25, poz. 219, Nr 167, poz. 1760; z 2005 r. Nr 167, poz. 1760; z 2006 r. Nr 17, poz. 128, Nr 34, poz. 242) Rada Miasta Szczecin uchwala, co następuje:

§ 1. W załączniku do uchwały Nr LIII/1194/02 Rady Miasta Szczecina z dnia 17 czerwca 2002 r. w sprawie utworzenia w Gminie - Miasto Szczecin stałych obwodów głosowania oraz ustalenia ich numerów i granic (Dz. Urz. Woj. Zachodniopomorskiego Nr 45, poz. 976) zmienionej uchwałami Nr LV/1228/02 z dnia 16 września 2002 r. (D. Urz. Woj. Zachodniopomorskiego Nr 71, poz. 1489), Nr V/97/03 z dnia 28 kwietnia 2003 r. (Dz. Urz. Woj. Zachodniopomorskiego Nr 41, poz. 672) i Nr XLII/781/05 z dnia 18 lipca 2005 r. (Dz. Urz. Woj. Zachodniopomorskiego Nr 64, poz. 1394) wprowadza się następujące zmiany:

- 1) obwód Nr 5 obejmuje ulice: Bażantowa, Bobrowa, Dąbska, Gryczana, Handlowa, Jelenia, Kacza, Kalenicka, Kozia, Kurza, Lisia, Łosiowa, Nad Rudzianką, Nastrojowa, Nowy Zjazd, Olszynki Grochowskiej, Orla, Owcza, Paśnikowa, Pawia, Prosta, Puszczykowa, Rysia, Skowronka, Sowia, Ucięta, Wróbla, Zajęcza, Zoologiczna, Zwierzyniecka;
- 2) obwód Nr 28 obejmuje ulice: Brązowa, Grottgera, Gwarna, Drobiazg, Przechodnia, Romantyczna, Świętochowskiego, Ludna, Wygodna, Wypoczynek, Święteczna, Uśmiechu;
- 3) obwód Nr 128 obejmuje ulice: Czorszyńska, Filaretów, Juranda, Lelewela, Łukasińskiego 1-31 np.; 2-28 pa, Marcinkowskiego, Mochnackiego, Piramowicza 11-16; 18-22a; 24; 24a; 26; 34, Starego Wiarusa, Stwosza 5-17, Włodkowica, Zana, Żołnierska z wyj. 26, Żwirki i Wigury;
- 4) obwód Nr 129 obejmuje ulice: Chłopickiego, Dwernickiego, Somosierry, Kozietułskiego, Kutrzeby 1-7a, Listopadowa, Reduty Ordon, Rokitniańska, Generała Sadowskiego, Generała Taczaka, Wybickiego.

§ 2. Wykonanie uchwały powierza się Prezydentowi Miasta.

§ 3. Uchwała wchodzi w życie z dniem podjęcia i podlega ogłoszeniu w Dzienniku Urzędowym Województwa Zachodniopomorskiego oraz podaniu do publicznej wiadomości w sposób miejscowo przyjęty.

PRZEWODNICZĄCY RADY

Jan Stopyra

Poz. 1799**UCHWAŁA NR LIX/1103/06
Rady Miasta Szczecin
z dnia 10 lipca 2006 r.**

w sprawie utworzenia obwodów głosowania w szpitalach i zakładach pomocy społecznej oraz w areszcie śledczym.

Na podstawie art. 30 ust. 2 pkt 2 ustawy z dnia 16 lipca 1998 r. - Ordynacja wyborcza do rad gmin, rad powiatów i sejmików województw (Dz. U. z 2003 r. Nr 159, poz. 1547; z 2004 r. Nr 25, poz. 219, Nr 167, poz. 1760; z 2005 r. Nr 167, poz. 1760; z 2006 r. Nr 17, poz. 128, Nr 34, poz. 242) Rada Miasta Szczecin uchwala, co następuje:

§ 1. Dla przeprowadzenia wyborów do Rady Miasta Szczecin tworzy się obwody głosowania w szpitalach i domach pomocy społecznej oraz w areszcie śledczym. Numery i granice obwodów oraz siedziby obwodowych komisji wyborczych określa załącznik do niniejszej uchwały.

§ 2. Uchwała wchodzi w życie z dniem podjęcia i podlega ogłoszeniu w Dzienniku Urzędowym Województwa Zachodniopomorskiego oraz podaniu do publicznej wiadomości w sposób miejscowo przyjęty.

PRZEWODNICZĄCY RADY

Jan Stopyra

Załącznik do uchwały Nr LIX/1103/06
Rady Miasta Szczecin
z dnia 10 lipca 2006 r. (poz. 1799)

Okręg	Obwód	Granice obwodu	Siedziba obwodowej komisji wyborczej
IV	189.	S.P. Wojewódzki Szpital Zespolony.	ul. Arkońska 4 tel. 45-41-007 wew. 382
IV	190.	Dom Pomocy Społecznej	ul. Broniewskiego 4/6 tel. 454-14-81
I	191.	Specjalistyczny Szpital im. Profesora A. Sokołowskiego	ul. Sokołowskiego 11 tel. 44-27-254
I	192.	S.P. Specjalistyczny Zakład Opieki Zdrowotnej "Zdroje".	ul. Mączna 4 tel. 46-60-161
II	193.	S. P. Szpital Kliniczny Nr 2	ul. Powstańców Wielkopolskich 72 tel. 466-17-79
II	194.	Zakład Opieki Zdrowotnej MSWiA.	ul. Jagiellońska 44 tel. 43-29-588
III	195.	S.P. Wojewódzki Zakład Gruźlicy i Chorób Płuc	ul. Janosika 1/3 tel. 42-212-31 w 358
III	196.	Szpital Miejski	Aleja Wyzwolenia 52 tel. 422-33-03
IV	197.	S.P. Szpital Kliniczny Nr 1	ul. Unii Lubelskiej 1 tel. 425-31-05
IV	198.	S.P. Szpital Kliniczny Nr 1 Klinika Psychiatrii PAM	ul. Broniewskiego 26 tel. 45-40-653 w. 314
V	199.	Regionalny Szpital Onkologiczny	ul. Strzałowska 22 tel. 42-51-572
II	200.	Areszt Śledczy	ul. Kaszubska 28 tel. 48-09-268
III	201.	109 Szpital Wojskowy z Przychodnią S.P. Zakład Opieki Zdrowotnej.	ul. P. Skargi 9-11 tel. 81-059-19

§ 4. Nagrody i wyróżnienia mogą być przyznane zawodnikom, trenerom i działaczom sportowym za osiągnięcie wysokich wyników we współzawodnictwie sportowym.

§ 5. Nagrody pieniężne mogą być przyznane sportowcom posiadającym licencję zawodnika za:

- 1) osiągnięcia wysokich lokat:
 - do 10 miejsca w Igrzyskach Olimpijskich - do wysokości trzykrotnego minimalnego wynagrodzenia za pracę w danym roku,
 - do 6 miejsca w Mistrzostwach Świata i Europy - do wysokości dwukrotnego minimalnego wynagrodzenia za pracę w danym roku,
 - do 3 miejsca w Mistrzostwach Polski - do wysokości jednokrotnego minimalnego wynagrodzenia za pracę w danym roku,
 - do 3 miejsca w zawodach o zasięgu ogólnopolskim i wojewódzkim - do 1/2 wysokości jednokrotnego minimalnego wynagrodzenia za pracę w danym roku;
- 2) wybitne osiągnięcia sportowe o niewymiernym charakterze, a mające znaczenie dla Świdwina - do wysokości jednokrotnego minimalnego wynagrodzenia za pracę w danym roku.

§ 6. Nagrody pieniężne mogą być przyznane sportowcom nie posiadającym licencji zawodnika, ich trenerom i działaczom sportowym za:

- 1) wybitne osiągnięcia o istotnym znaczeniu dla Świdwina oraz za całokształt działalności i osiągnięć sportowych - do wysokości dwukrotnego minimalnego wynagrodzenia za pracę w danym roku;
- 2) wybitne osiągnięcia o niewymiernym charakterze, a mające znaczenie dla Świdwina - do wysokości jednokrotnego minimalnego wynagrodzenia za pracę w danym roku.

§ 7. 1. Nagrody i wyróżnienia przyznawane osobom wymienionym w § 5 oraz w § 6 mogą mieć również charakter nagród rzeczowych, pucharów i dyplomów.

2. Nagrody i wyróżnienia, o których mowa w ust. 1 mogą być przyznane za osiągnięcia o istotnym znaczeniu dla Świdwina oraz za całokształt działalności.

3. Wartość przyznanej nagrody rzeczowej wynosi do 1/4 minimalnego wynagrodzenia za pracę w danym roku.

4. Wyróżnienia mogą być przyznawane w formie pucharu i dyplomu.

§ 8. Każdy spośród nagrodzonych lub wyróżnionych może otrzymać tylko jedną nagrodę lub wyróżnienie za to samo osiągnięcie.

§ 9. Nagrody i wyróżnienia przyznaje Burmistrz z inicjatywy własnej lub na wniosek:

- stowarzyszeń sportowych,
- placówek oświatowych,
- Wydziału Oświaty Zdrowia Kultury i Sportu Urzędu Miasta Świdwin.

§ 10. Wysokość nagród ustala Burmistrz.

§ 11. 1. Wnioski o przyznanie nagrody lub wyróżnienia wraz z uzasadnieniem składane są w Wydziale Oświaty, Zdrowia, Kultury i Sportu Urzędu Miasta Świdwin do 30 listopada każdego roku.

2. Wniosek powinien zawierać:

- nazwę i adres podmiotu zgłaszającego do nagrody lub wyróżnienia,
- nazwę podmiotu lub imię i nazwisko kandydata do nagrody lub wyróżnienia,
- informacje wraz z uzasadnieniem dotyczące całokształtu dotychczasowej działalności albo informacje o osiągnięciach, za które nagroda lub wyróżnienie mają być przyznane wraz z uzasadnieniem.

3. Wniosek o przyznanie nagrody lub wyróżnienia pozostawia się bez rozpatrzenia w przypadku:

- złożenia po terminie,
- braków formalnych, jeżeli nie usunięto ich w wyznaczonym terminie,
- cofnięcia przez wnioskodawcę.

§ 12. Nagrody i wyróżnienia wręcza się w grudniu każdego roku w czasie uroczystości podsumowującej działalność sportową w mieście.

§ 13. W uzasadnionych przypadkach Burmistrz może przyznać nagrodę w dowolnym terminie.

§ 14. Wykonanie uchwały powierza się Burmistrzowi Miasta.

§ 15. Uchwała wchodzi w życie po upływie 14 dni od dnia opublikowania w Dzienniku Urzędowym Województwa Zachodniopomorskiego.

PRZEWODNICZĄCY RADY

Henryk Kłaman

Poz. 1802

UCHWAŁA NR XLII/329/06 Rady Miasta Świdwin z dnia 28 lipca 2006 r.

w sprawie ustalenia trybu i zasad przyznawania nagród i wyróżnień w dziedzinie twórczości artystycznej, upowszechniania i ochrony kultury.

Na podstawie art. 18 ust. 2 pkt 15, art. 40 ust. 1 ustawy z dnia 8 marca 1990 r. o samorządzie gminnym (Dz. U. z 2001 r. Nr 142, poz. 1591 ze zm.) oraz art. 7a ust. 3 ustawy z dnia 25 października 1991 r. o organizowaniu i prowadzeniu działalności kulturalnej (Dz. U. z 2001 r. Nr 13, poz. 123 ze zm.) Rada Miasta Świdwin uchwala, co następuje:

§ 1. Ustanawia się roczne nagrody i wyróżnienia za osiągnięcia w dziedzinie twórczości artystycznej oraz upowszechniania i ochrony kultury.

§ 2. Rada Miasta ustala corocznie w budżecie kwotę przeznaczoną na nagrody i wyróżnienia.

§ 3. Nagrody i wyróżnienia mogą mieć charakter indywidualny lub zbiorowy.

§ 4. Nagrody i wyróżnienia mogą być przyznane za osiągnięcia w dziedzinie twórczości artystycznej, upowszechniania i ochrony dóbr kultury twórcom profesjonalnym lub amatorskim, instytucjom kultury, stowarzyszeniom, związkom twórczym, placówkom oświatowym.

§ 5. Nagrody i wyróżnienia mogą być przyznane w następujących kategoriach:

- 1) za całokształt działalności;
- 2) z okazji jubileuszu;
- 3) za szczególne osiągnięcia oraz organizację imprez w dziedzinie kultury w danym roku;
- 4) laureatom konkursów, przeglądów i festiwali.

§ 6. Nagroda lub wyróżnienie za całokształt działalności może być przyznana tej samej osobie lub grupie osób tylko jeden raz.

§ 7. Każdy spośród nagrodzonych lub wyróżnionych może otrzymać tylko jedną nagrodę lub wyróżnienie za to samo osiągnięcie.

§ 8. 1. Nagrody i wyróżnienia przyznaje Burmistrz z inicjatywy własnej lub na wniosek:

- stowarzyszeń społeczno-kulturalnych,
- związków twórczych,
- instytucji kultury,
- placówek oświatowych,
- Wydziału Oświaty, Zdrowia, Kultury i Sportu Urzędu Miasta Świdwin.

2. Wysokość przyznanej nagrody pieniężnej lub rzeczowej nie może przekraczać wysokości minimalnego wynagrodzenia miesięcznego w danym roku w przypadku nagród indywidualnych oraz dwukrotności minimalnego wynagrodzenia miesięcznego w danym roku, w przypadku nagród zbiorowych.

§ 9. Wysokość nagród ustala Burmistrz.

§ 10. 1. Wnioski o przyznanie nagrody lub wyróżnienia wraz z uzasadnieniem składane są w Wydziale Oświaty, Zdrowia, Kultury i Sportu Urzędu Miasta Świdwin do 31 sierpnia każdego roku oraz na miesiąc przed datą poprzedzającą obchody jubileuszowe kandydata do nagrody lub wyróżnienia.

2. Wniosek powinien zawierać:

- nazwę i adres podmiotu zgłaszającego do nagrody lub wyróżnienia,
- nazwę podmiotu lub imię i nazwisko kandydata do nagrody lub wyróżnienia,
- informacje wraz z uzasadnieniem dotyczące całokształtu dotychczasowej działalności albo informacje o osiągnięciach, za które nagroda lub wyróżnienie mają być przyznane.

3. Wniosek o przyznanie nagrody lub wyróżnienia pozostawia się bez rozpatrzenia w przypadku:

- złożenia po terminie,
- braków formalnych, jeżeli nie usunięto ich w wyznaczonym terminie,
- cofnięcia przez wnioskodawcę,
- wyczerpania środków zaplanowanych na nagrody w danym roku.

§ 11. 1. Nagrody mogą być przyznawane w formie:

- pieniężnej wraz z dyplomem,
- rzeczowej wraz z dyplomem.

2. Wyróżnienia mogą być przyznawane w formie dyplomu.

§ 12. Nagrody i wyróżnienia wręcza się we wrześniu każdego roku w czasie uroczystości podsumowujących działalność kulturotwórczą w mieście oraz podczas obchodów jubileuszowych.

§ 13. W uzasadnionych przypadkach Burmistrz może przyznać nagrodę w dowolnym terminie.

§ 14. Wykonanie uchwały powierza się Burmistrzowi Miasta Świdwin.

§ 15. Uchwała wchodzi w życie z dniem 1 stycznia 2007 r. i podlega ogłoszeniu w Dzienniku Urzędowym Województwa Zachodniopomorskiego.

PRZEWODNICZĄCY RADY

Henryk Klaman

Poz. 1803

**UCHWAŁA NR XLII/331/06
Rady Miasta Świdwin
z dnia 28 lipca 2006 r.**

w sprawie szczegółowych zasad i trybu umarzania, odraczania lub rozkładania na raty spłaty należności pieniężnych, do których nie stosuje się przepisów ustawy - Ordynacja podatkowa, a także wskazania organów i osób do tego uprawnionych.

Na podstawie art. 43 ustawy z dnia 30 czerwca 2005 r. o finansach publicznych (Dz. U. Nr 249, poz. 2104 z późn. zmianami) Rada Miasta Świdwin uchwala, co następuje:

§ 1. 1. Określa się szczegółowe zasady i tryb umarzania należności Miasta Świdwin i miejskich jednostek organizacyjnych z tytułu należności pieniężnych, do których nie stosuje się przepisów ustawy - Ordynacja podatkowa, odraczania terminu płatności oraz rozkładania na raty tych należności zwanych dalej należnościami wobec osób fizycznych, osób prawnych, a także jednostek organizacyjnych nie posiadających osobowości prawnej - zwanych dalej dłużnikami.

2. Przez miejskie jednostki organizacyjne rozumie się jednostki wymienione w wykazie miejskich jednostek organizacyjnych stanowiącym załącznik nr 3 do Statutu Miasta Świdwin.

§ 2. 1. Należność może zostać umorzona w całości lub w części, jeżeli:

- 1) należności nie ściągnięto w toku zakończonego postępowania likwidacyjnego lub upadłościowego;
- 2) nie można ustalić dłużnika lub dłużnik zmarł nie pozostawiając spadkobierców;
- 3) ściągnięcie należności zagraża ważnym interesom dłużnika, a w szczególności jego egzystencji;
- 4) zachodzi uzasadnione przypuszczenie, że w postępowaniu egzekucyjnym nie uzyska się kwoty wyższej od kosztów dochodzenia i egzekucji tej należności lub postępowanie egzekucyjne będzie nieskuteczne.

2. Umorzenie, w przypadkach określonych w ust. 1 pkt 1, 3 i 4 może nastąpić na wniosek dłużnika, a w przypadkach określonych w ust. 1 pkt 1, 2 i 4 również z urzędu.

§ 3. 1. Do umarzania należności uprawniony jest:

- 1) kierownik miejskiej jednostki organizacyjnej - jeżeli należność nie przekracza 2.000 zł;
- 2) kierownik miejskiej jednostki organizacyjnej, po uzyskaniu pozytywnej opinii Burmistrza Miasta - jeżeli należność nie przekracza 5.000 zł;
- 3) kierownik miejskiej jednostki organizacyjnej, po uzyskaniu pozytywnej opinii Burmistrza Miasta i Komisji Rady właściwej do spraw budżetu - jeżeli należność przekracza 5.000 zł;
- 4) Burmistrz Miasta w odniesieniu do należności pobieranych przez Urząd Miasta:
 - jeżeli należność nie przekracza 5.000 zł,
 - po uzyskaniu pozytywnej opinii Komisji Rady właściwej ds. budżetu, jeżeli należność przekracza 5.000 zł.

2. Przez wartość należności, o której mowa w ust. 1 rozumie się należność główną.

3. Umorzenie części należności wymaga określenia terminu spłaty pozostałej części należności. W przypadku, gdy dłużnik nie dotrzymał terminu zapłaty właściwy organ może cofnąć decyzję lub pismo umarzające część należności.

4. Organ właściwy do umarzania należności jest również uprawniony do umarzania odsetek oraz innych należności ubocznych.

§ 4. 1. W przypadkach uzasadnionych ważnym interesem dłużnika lub interesem publicznym na wniosek dłużnika można odroczyć termin zapłaty całości lub części należności lub rozłożyć płatność całości lub części należności na raty biorąc pod uwagę możliwości płatnicze dłużnika oraz uzasadniony interes wierzyciela.

2. Do stosowania ulg określonych w ust. 1 upoważnieni są:

- 1) Burmistrz do należności Urzędu Miasta;
- 2) kierownicy miejskich jednostek organizacyjnych do należności podległych jednostek.

3. Od należności, której termin zapłaty odroczone lub, którą rozłożono na raty nie pobiera się odsetek za zwłokę za okres od dnia złożenia wniosku do upływu terminu określonego przez organ uprawniony.

§ 5. Udzielanie ulg wymaga formy pisemnej:

- 1) w odniesieniu do należności o charakterze administracyjno - prawnym - w drodze decyzji;
- 2) w odniesieniu do należności o charakterze cywilnoprawnym - jest prawnie skuteczne z chwilą doręczenia dłużnikowi pisma wyrażającego zgodę na udzielenie ulgi z zastrzeżeniem § 2 ust. 1 pkt 2.

§ 6. 1. Kierownicy miejskich jednostek organizacyjnych przedstawiają Burmistrzowi Miasta sprawozdanie dotyczące wysokości umorzonych należności według stanu na dzień 30 czerwca oraz 31 grudnia każdego roku kalendarzowego - w terminie 1 m - ca od zakończenia okresów sprawozdawczych. Dane w sprawozdaniach wykazuje się narastająco od początku roku.

2. Burmistrz Miasta przedkłada Radzie Miasta informację zbiorczą dotyczącą wysokości umorzeń łącznie z informacją z wykonania budżetu za pierwsze półrocze oraz sprawozdaniem rocznym.

§ 7. Wykonanie uchwały powierza się Burmistrzowi Miasta.

§ 8. Uchwała wchodzi w życie po upływie 14 dni od dnia opublikowania w Dzienniku Urzędowym Województwa Zachodniopomorskiego.

PRZEWODNICZĄCY RADY

Henryk Klaman

Poz. 1804**UCHWAŁA NR LXIII/487/2006
Rady Miasta Świnoujścia
z dnia 29 czerwca 2006 r.****zmieniająca uchwałę w sprawie podziału Miasta Świnoujścia na obwody głosowania.**

Na podstawie art. 30 ust. 2 oraz 31 ust. 3 ustawy z dnia 16 lipca 1998 r. - Ordynacja wyborcza do rad gmin, rad powiatów i sejmików województw (Dz. U. z 2003 r. Nr 159, poz. 1547; z 2004 r. Nr 25, poz. 219, Nr 102, poz. 1055 i Nr 167, poz. 1760; z 2005 r. Nr 175, poz. 1457; z 2006 r. Nr 17, poz. 128) Rada Miasta Świnoujścia uchwala, co następuje:

§ 1. W załączniku do uchwały Nr XXII/184/2004 Rady Miasta Świnoujścia z dnia 29 kwietnia 2004 r. w sprawie podziału Miasta Świnoujścia na obwody głosowania (Dz. Urz. Woj. Zachodniopomorskiego z 2005 r. Nr 66, poz. 1470), dopisuje się niżej wymienione ulice:

- 1) w obwodzie głosowania Nr 1 - ulicę „Elizy Orzeszkowej”;
- 2) w obwodzie głosowania Nr 19 - ulicę „Wiceadmirala Kazimierza Porębskiego”.

§ 2. Wykonanie uchwały powierza się Prezydentowi Miasta Świnoujścia.

§ 3. Uchwała wchodzi w życie z dniem podjęcia i podlega ogłoszeniu w Dzienniku Urzędowym Województwa Zachodniopomorskiego oraz podaniu do publicznej wiadomości w sposób zwyczajowo przyjęty.

PRZEWODNICZĄCY RADY

Stanisław Bartkowiak

Poz. 1805**UCHWAŁA NR LXIII/489/2006
Rady Miasta Świnoujścia
z dnia 29 czerwca 2006 r.****zmieniająca uchwałę w sprawie określenia liczby, granic, numerów okręgów wyborczych oraz liczby radnych wybieranych w danym okręgu w mieście Świnoujściu.**

Na podstawie art. 92 ust. 2 i 3 oraz art. 90 ust. 2 ustawy z dnia 16 lipca 1998 r. Ordynacja wyborcza do rad gmin, rad powiatów i sejmików województw (Dz. U. z 2003 r. Nr 159, poz. 1547; z 2004 r. Nr 25, poz. 219, Nr 102, poz. 1055 i Nr 167, poz. 1760; z 2005 r. Nr 175, poz. 1457 oraz z 2006 r. Nr 17, poz. 128) i zarządzenia Nr 113/2006 Wojewody Zachodniopomorskiego z dnia 9 marca 2006 r. w sprawie ustalenia liczby radnych wybieranych do sejmiku województwa, rad powiatów i rad gmin województwa zachodniopomorskiego, Rada Miasta Świnoujścia uchwala, co następuje:

§ 1. W uchwale Nr LXVII/440/2002 Rady Miasta Świnoujścia z dnia 5 lipca 2002 r. w sprawie określenia liczby, granic, numerów okręgów wyborczych oraz liczby radnych wybieranych w danym okręgu w mieście Świnoujściu (Dz. Urz. Woj. Zachodniopomorskiego Nr 53, poz. 1189), w § 1 wprowadza się następujące zmiany:

- 1) dopisuje się niżej wymienione ulice:
 - a) w okręgu wyborczym Nr 1 - Matejki 26 a, E. Orzeszkowej, Plażowa,
 - b) w okręgu wyborczym Nr 2 - J. Chełmońskiego, J. Malczewskiego, Portowa,
 - c) w okręgu wyborczym Nr 3 - Jana Pawła II, Nadbrzeżna, Wiceadmirala K. Porębskiego, Wodna;
- 2) w okręgu wyborczym Nr 3 prostuje się nazwę ulicy z „Chmurowa” na „Chmurna”.

§ 2. Wykonanie uchwały powierza się Prezydentowi Miasta Świnoujścia.

§ 3. Uchwała wchodzi w życie z dniem podjęcia i podlega ogłoszeniu w Dzienniku Urzędowym Województwa Zachodniopomorskiego oraz podaniu do publicznej wiadomości w sposób zwyczajowo przyjęty.

PRZEWODNICZĄCY RADY

Stanisław Bartkowiak

Poz. 1806

**POROZUMIENIE
z dnia 5 czerwca 2006 r.**

zawarte pomiędzy:

Ministrem Kultury i Dziedzictwa Narodowego, reprezentowanym przez Podsekretarza Stanu Pana Tomasza Mertę,

a

Gminą Pyrzyce, reprezentowaną przez Burmistrza Gminy Pyrzyce Pana Kazimierza Lipińskiego.

Na podstawie art. 5 ust. 5b ustawy z dnia 7 września 1991 r. o systemie oświaty (Dz. U.04.256.2572 z późn. zmian.), strony porozumienia zgodnie postanawiające następuje:

§ 1. Ministerstwo Kultury i Dziedzictwa Narodowego wyraża zgodę na utworzenie i prowadzenie przez Gminę Pyrzyce z dniem 1 września 2006 r. Szkoły Muzycznej I Stopnia, z siedzibą pod adresem: ul. Poznańska 2, 74-200 Pyrzyce.

§ 2. Gmina Pyrzyce zobowiązuje się do prawidłowego wywiązywania się z zadań organu prowadzącego, określonych w art. 5 ust. 7 ustawy o systemie oświaty.

§ 3. Koszty działalności Szkoły Muzycznej I Stopnia w Pyrzycach pokrywane będą z budżetu Gminy Pyrzyce.

§ 4. Nadzór pedagogiczny nad Szkołą Muzyczną I Stopnia w Pyrzycach sprawuje Minister Kultury i Dziedzictwa Narodowego.

§ 5. W sprawach nieuregulowanych niniejszym porozumieniem zastosowanie mają przepisy ogólnie obowiązujące.

§ 6. Porozumienie sporządzono w czterech jednobrzmiących egzemplarzach, po dwa każdej ze stron.

§ 7. Porozumienie wchodzi w życie po upływie 14 dni od daty ogłoszenia w Dzienniku Urzędowym Województwa Zachodniopomorskiego.

§ 8. Porozumienie zostało zawarte na czas nieokreślony.

§ 9. Zmiana treści porozumienia wymaga formy pisemnej pod rygorem nieważności.

GMINA PYRZYCE

**BURMISTRZ
Kazimierz Lipiński**

MINISTER KULTURY I DZIEDZICTWA NARODOWEGO

**PODSEKRETARZ STANU
Tomasz Merta**

Poz. 1807

POROZUMIENIE NR WKiDK/16/2006
z dnia 5 maja 2006 r.
Centralny Rejestr Umów Nr 2328/2006

w sprawie przyjęcia Mecenatu Miasta Szczecina nad Muzeum Narodowym w Szczecinie

zawarte pomiędzy Gminą Miasto Szczecin z siedzibą w Szczecinie pl. Armii Krajowej 1, reprezentowaną przez Zastępcę Prezydenta Miasta - dr Annę Nowak, zwaną dalej „Miastem”

a Województwem Zachodniopomorskim reprezentowanym przez Zarząd Województwa z siedzibą: Urząd Marszałkowski ul. Korsarzy 34, Szczecin,

w imieniu którego działają:

Marszałek Województwa - Zygmunt Meyer,

Członek Zarządu Województwa - Kazimierz Nowicki,

zwanym dalej „Województwem”.

§ 1. 1. Na podstawie uchwały Nr XLVI/953/01 Rady Miasta Szczecina z dnia 26 listopada 2001 r. w sprawie przyjęcia Mecenatu Miasta nad Muzeum Narodowym w Szczecinie oraz uchwały Nr XLVIII/917/05 Rady Miasta Szczecina z dnia 19 grudnia 2005 r. w sprawie budżetu Miasta Szczecina na rok 2006, Miasto przekaże dotację w wysokości 190.000 zł (słownie: sto dziewięćdziesiąt tysięcy złotych) na pokrycie kosztów realizacji zadań bieżących określonych w załączniku nr 1 do niniejszego porozumienia.

2. Dotacja zostanie udzielona z budżetu Miasta, działu 921 - Kultura i ochrona dziedzictwa narodowego, (rozdział 92105 - pozostałe zadania w zakresie kultury, § 2330) w terminie 14 dni od daty wejścia w życie niniejszego porozumienia na konto Urzędu Marszałkowskiego w Szczecinie 26 1020 4795 0000 9602 0009 0431 PKO BP I O/Szczecin.

§ 2. Województwo zobowiązuje się przekazać dla Muzeum Narodowego, dla którego jest organizatorem, otrzymaną od Miasta kwotę, o której mowa w § 1 na realizację następujących, szczegółowo określonych w załączniku nr 1, zadań:

- 1) zakupy i konserwacja eksponatów do kolekcji związanych z historią Szczecina, zakupy dzieł artystów szczecińskich i związanych ze Szczecinem, wybitnych obiektów podnoszących rangę zbiorów Muzeum Narodowego w Szczecinie o walorach historycznych, ekspozycyjnych i artystycznych;
- 2) przygotowanie i modernizacja ekspozycji stałych i czasowych przewidzianych planem wystawienniczym w roku 2006 i 2007 r. przez Muzeum Narodowe w Szczecinie;
- 3) wydanie publikacji upowszechniających zbiory Muzeum Narodowego w Szczecinie i badania prowadzone przez pracowników tej instytucji oraz innych publikacji promujących historię i współczesny wizerunek miasta Szczecina i Pomorza Zachodniego.

§ 3. Strony niniejszego porozumienia ustalają, że w materiałach reklamowych (plakatach, programach, katalogach, zaproszeniach, informacjach) związanych z realizacją projektów opisanych w załączniku nr 1 zostanie umieszczony zapis: „zrealizowano w ramach mecenatu Miasta Szczecina nad Muzeum Narodowym w Szczecinie”.

§ 4. Strony niniejszego porozumienia ustalają, że środki na prace objęte zadaniem, o którym mowa w załączniku nr 1 zostaną wydatkowane w terminie do dnia 15 grudnia 2006 r.

§ 5. Strony porozumienia zgodnie ustalają, że kwota, o której mowa w § 2 może być wydatkowana jedynie na cel wskazany w załączniku nr 1 do niniejszego porozumienia.

§ 6. Województwo zobowiązuje się do:

- 1) nadzoru nad przebiegiem realizacji zadania oraz sposobem wydatkowania przyznanych środków finansowych;
- 2) przedłożenia zaakceptowanego sprawozdania merytorycznego i sprawozdania finansowego z realizacji zadania w terminie do dnia 20 grudnia 2006 r.

§ 7. 1. W przypadku wykorzystania przekazanych środków niezgodnie z ich przeznaczeniem, podlegają one zwrotowi na rzecz Miasta wraz z odsetkami ustawowymi liczonymi od daty przekazania środków do dnia ich zwrotu.

2. Niewykorzystane w całości lub w części środki podlegają zwrotowi w terminie do dnia 31 grudnia 2006 r.

§ 8. 1. Strony dopuszczają możliwość zmiany zakresu rzeczowego oraz warunków realizacji zadania będącego przedmiotem niniejszego porozumienia, w tym zakresu finansowego.

2. Wszelkie zmiany niniejszego porozumienia wymagają sporządzenia pisemnego aneksu pod rygorem nieważności.

§ 9. W sprawach nieuregulowanych niniejszym porozumieniem stosuje się przepisy ustawy o finansach publicznych oraz przepisy Kodeksu cywilnego.

§ 10. Porozumienie spisano w 3 jednobrzmiących egzemplarzach.

§ 11. Porozumienie wchodzi w życie po upływie 14 dni od dnia opublikowania w Dzienniku Urzędowym Województwa Zachodniopomorskiego.

WOJEWÓDZTWO

MARSZAŁEK WOJEWÓDZTWA
Zygmunt Meyer

CZŁONEK ZARZĄDU
Kazimierz Nowicki

MIASTO

ZASTĘPCA PREZYDENTA MIASTA
Anna Nowak

Załącznik nr 1 do porozumienia Nr WKiDK/16/2006
z dnia 5 maja 2006 r.
Centralny Rejestr Umów Nr 2328/2006 (poz. 1807)

PROGRAMY MNS FINANSOWANE Z MECENATU MIASTA SZCZECINA
2006

1. „Od Cranacha do Corintha. Dawne malarstwo europejskie w zbiorach MNS”. Wystawa kolekcji malarstwa dawnego, nie pokazywanego dotąd w całości.

- przygotowanie merytoryczne wystawy,
- prace konserwatorsko-badawcze,
- opracowanie, skład i druk katalogu.

2. Program Marę Articum - Szczecin centrum życia artystycznego krajów nadbałtyckich.

- „Transrobota” - I faza realizacji VII Bałtyckiego Biennale Sztuki Współczesnej, związanego z „The Tali Ship Races 2007” (konferencja, wystawa projektów i wybór prac do realizacji, publikacje towarzyszące, strona internetowa),
- prace edytorskie przy kolejnych publikacjach realizowanych w ramach programu, w tym „Habitat” - katalog VI Bałtyckiego Biennale Sztuki Współczesnej,
- wystawy sztuki z krajów nadbałtyckich (sztuka Danii, sztuka Finlandii, wystawa monograficzna szczecińskiego artysty Waldemara Wojciechowskiego).

3. Rozbudowa i modernizacja wystawy „Codzienność historii”.

4. Reprezentowanie Szczecina w Komisji Kultury Związku Miast Bałtyckich.

5. Program Wydawniczy.

Program prezentujący Szczecin jako ośrodek badań nad kulturą i popularyzujący najnowsze osiągnięcia badaczy szczecińskich z dziedziny archeologii, historii sztuki, etnologii i historii. Prace edytorskie przy publikacjach planowanych na lata 2006-2007:

- monografia „Architektura Szczecina 1891-1918”,
- materiały z sesji „Sztuka Szczecina i Pomorza w XX w.”,
- rocznik naukowy „Materiały Zachodniopomorskie”.

6. Zakup dzieł sztuki i obiektów w zasadniczy sposób wzbogacających kolekcje Muzeum Narodowego w Szczecinie i związanych ze Szczecinem.

Całkowite koszty realizacji zadania: 190 000 zł (słownie: sto dziewięćdziesiąt tysięcy złotych).

Poz. 1808

INFORMACJA

Prezesa Urzędu Regulacji Energetyki
o decyzji Nr OSZ-4210-46(9)/2006/387/VII/CK/BK
z dnia 18 sierpnia 2006 r.

Informuje się, iż w dniu 18 sierpnia 2006 r. została wydana decyzja zatwierdzająca taryfę dla ciepła, ustaloną przez Przedsiębiorstwo Energetyki Ciepłej Spółkę z ograniczoną odpowiedzialnością z siedzibą w Choszcznie o następującej treści:

DECYZJA

Nr OSZ-4210-46(9)/2006/387/VII/CK/BK

Na podstawie art. 47 ust. 1 i 2 oraz art. 23 ust. 2 pkt 2 i art. 45, w związku z art. 30 ust. 1 ustawy z dnia 10 kwietnia 1997 r. - Prawo energetyczne (Dz. U. z 2006 r. Nr 89, poz. 625 i Nr 104, poz. 708) oraz na podstawie art. 104 ustawy z dnia 14 czerwca 1960 r. - Kodeks postępowania administracyjnego (Dz. U. z 2000 r. Nr 98, poz. 1071; z 2001 r. Nr 49, poz. 509; z 2002 r. Nr 113, poz. 984, Nr 153, poz. 1271 i Nr 169, poz. 1387; z 2003 r., Nr 130, poz. 1188 i Nr 170, poz. 1660; z 2004 r. Nr 162, poz. 1692 oraz z 2005 r. Nr 64, poz. 565 i Nr 78, poz. 682 i Nr 181, poz. 1524) po rozpatrzeniu wniosku z dnia 12 lipca 2006 r. Przedsiębiorstwa Energetyki Ciepłej Spółka z ograniczoną odpowiedzialnością z siedzibą w Choszcznie posiadającego:

- 1) numer w rejestrze przedsiębiorców (KRS): 0000122449;
- 2) numer identyfikacji podatkowej (NIP): 594-000-33-04

zwanego w dalszej części decyzji „Przedsiębiorstwem energetycznym” postanawiam:

- 1) zatwierdzić taryfę dla ciepła ustaloną przez Przedsiębiorstwo energetyczne, stanowiącą załącznik do niniejszej decyzji;
- 2) ustalić okres obowiązywania taryfy dla ciepła na okres do 30 września 2007 r.

UZASADNIENIE

Na podstawie art. 61 § 1 Kodeksu postępowania administracyjnego, na wniosek Przedsiębiorstwa Energetyki Ciepłej Spółka z o. o. z siedzibą w Choszcznie, posiadającego koncesje z dnia 6 października 1998 r. Nr WCC / 150 / 387 / U / 1 / 98 / MS (zmienioną decyzją z dnia 7 stycznia 2002 r. Nr WCC / 150A / 387 / W / 3 / 2002 / MJ) na wytwarzanie ciepła i Nr PCC / 159 / 387 / U / 1 / 98 / MS (zmienioną decyzjami: z dnia 7 stycznia 2002 r. Nr PCC / 159A / 387 / W / 3 / 2002 / MJ oraz z dnia 9 października 2002 r. Nr PCC / 159B / 387 / W / OSZ / 2002 / AS) na przesyłanie i dystrybucję ciepła, w dniu 13 lipca 2006 r. zostało wszczęte postępowanie administracyjne w sprawie zatwierdzenia taryfy dla ciepła, ustalonej przez Przedsiębiorstwo energetyczne.

W trakcie postępowania administracyjnego Przedsiębiorstwo energetyczne było wzywane przez Prezesa URE do uzupełnienia wniosku, złożenia wyjaśnień oraz dokonania poprawek pismami z dnia 18 lipca 2006 r. i 1 sierpnia 2006 r. Odpowiedzi Przedsiębiorstwa energetycznego wpłynęły do Oddziału Terenowego URE w dniach 26 lipca 2006 r. oraz 8 sierpnia 2006 r.

Zgodnie z art. 47 ust. 1 ustawy - Prawo energetyczne, Przedsiębiorstwo energetyczne posiadające koncesje na prowadzenie działalności gospodarczej w zakresie wytwarzania oraz przesyłania i dystrybucji ciepła ustala taryfę dla ciepła, która podlega zatwierdzeniu przez Prezesa URE.

W trakcie postępowania administracyjnego, na podstawie zgromadzonej dokumentacji ustalono, że Przedsiębiorstwo energetyczne opracowało taryfę zgodnie z zasadami określonymi w art. 45 ust. 1 - 5 ustawy - Prawo energetyczne oraz z przepisami rozporządzenia Ministra Gospodarki i Pracy z dnia 30 lipca 2004 r. w sprawie szczegółowych zasad kształtowania i kalkulacji taryf oraz rozliczeń w obrocie ciepłem (Dz. U. Nr 184, poz. 1902), zwanego w dalszej części decyzji „rozporządzeniem taryfowym”.

Ceny i stawki opłat skalkulowane zostały przez Przedsiębiorstwo energetyczne na podstawie uzasadnionych kosztów prowadzenia działalności, zaplanowanych dla pierwszego roku stosowania taryfy na podstawie porównywalnych jednostkowych kosztów poniesionych przez Przedsiębiorstwo energetyczne w roku kalendarzowym poprzedzającym pierwszy rok stosowania taryfy (§ 12 ust. 2 rozporządzenia taryfowego).

Okres obowiązywania taryfy zgodnie z wnioskiem strony wyrażonym w piśmie z dnia 26 lipca 2006 r. został określony do dnia 30 września 2007 r., co umożliwi weryfikację kosztów stanowiących podstawę ustalenia cen i stawek opłat po upływie terminu ich stosowania.

W tym stanie rzeczy postanowiłem orzec, jak w sentencji.

POUCZENIE

1. Od niniejszej decyzji Przedsiębiorcy przysługuje odwołanie do Sądu Okręgowego w Warszawie - Sądu Ochrony Konkurencji i Konsumentów - za moim pośrednictwem, w terminie dwutygodniowym od dnia jej doręczenia (art. 30 ust. 2 i 3 ustawy z dnia 10 kwietnia 1997 r. - Prawo energetyczne oraz art. 479⁴⁶ pkt 1 i art. 479⁴⁷ § 1 Kodeksu postępowania cywilnego).

2. Odwołanie od decyzji powinno czynić zadość wymaganiom przepisany dla pisma procesowego oraz zawierać oznaczenie zaskarżonej decyzji i wartości przedmiotu sporu, przytoczenie zarzutów, związane ich uzasadnienie, wskazanie dowodów, a także zawierać wniosek o uchylenie albo zmianę decyzji - w całości lub części (art. 479⁴⁹ Kodeksu postępowania cywilnego).

Odwołanie należy przesłać na adres Północno-Zachodniego Oddziału Terenowego Urzędu Regulacji Energetyki z siedzibą w Szczecinie - ul. Żubrów 3, 71-617 Szczecin.

3. Stosownie do art. 47 ust. 3 pkt 2, w związku z art. 31 ust. 3 pkt 2 i ust. 4 ustawy - Prawo energetyczne, taryfa zostanie skierowana do ogłoszenia na koszt Przedsiębiorstwa energetycznego w Dzienniku Urzędowym Województwa Zachodniopomorskiego.

4. Stosownie do art. 47 ust. 4 ustawy - Prawo energetyczne, Przedsiębiorstwo energetyczne wprowadza taryfę do stosowania nie wcześniej niż po upływie 14 dni i nie później niż do 45 dnia od dnia jej opublikowania w Dzienniku Urzędowym Województwa Zachodniopomorskiego.

**Z upoważnienia
Prezesa Urzędu Regulacji Energetyki**

**DYREKTOR
PÓLNOCNO-ZACHODNIEGO ODDZIAŁU TERENOWEGO
Z SIEDZIBĄ W SZCZECINIE**

Witold Kępa

- 11) przyłączeniowa moc cieplna - moc cieplną ustaloną przez przedsiębiorstwo energetyczne dla danej sieci ciepłowniczej na podstawie zamówionej mocy cieplnej przez odbiorców, po uwzględnieniu strat mocy cieplnej podczas przesyłania ciepła tą siecią oraz niejednoczesności występowania szczytowego poboru mocy cieplnej u odbiorców;
- 12) warunki obliczeniowe:
 - a) obliczeniową temperaturę powietrza atmosferycznego określoną dla strefy klimatycznej, w której zlokalizowane są obiekty, do których jest dostarczane ciepło,
 - b) normatywną temperaturę ciepłej wody;
- 13) sezon grzewczy - okres, w którym warunki atmosferyczne powodują konieczność ciągłego dostarczania ciepła w celu ogrzewania obiektów;
- 14) obiekt - budowlę lub budynek wraz z instalacjami odbiorczymi;

III. PODZIAŁ ODBIORCÓW NA GRUPY

Podział odbiorców na grupy dokonany został wg następujących kryteriów:

- źródła ciepła,
- sieć ciepłownicza,
- miejsce dostarczania ciepła.

Źródła ciepła z oznaczeniem symboli:

- CR Ciepłownia Rejonowa przy ul. 23 lutego 2,
 KO KOTŁOWNIA osiedlowa przy ul. Polna 2,
 KL-1 Kotłownia przy ul. Wolności 16,
 KL-2 Kotłownia przy ul. Wolności 17,
 KL-3 Kotłownia przy ul. Wolności 31.

Lp.	Grupa odbiorców	Charakterystyka odbiorców
A.	B.	C.
1.	I A	Odbiorcy zasilani z Ciepłowni Rejonowej CR poprzez sieć ciepłowniczą stanowiącą własność sprzedawcy i eksploatowaną przez sprzedawcę. Miejscem dostarczania ciepła są węzły ciepłownicze stanowiące własność odbiorcy i eksploatowane przez odbiorcę.
2.	I B	Odbiorcy zasilani z Ciepłowni Rejonowej CR poprzez sieć ciepłowniczą stanowiącą własność sprzedawcy i eksploatowaną przez sprzedawcę. Miejscem dostarczania ciepła są grupowe węzły ciepłownicze stanowiące własność sprzedawcy i eksploatowane przez sprzedawcę.
3.	I C	Odbiorcy zasilani z Ciepłowni Rejonowej CR poprzez sieć ciepłowniczą stanowiącą własność sprzedawcy i eksploatowaną przez sprzedawcę. Miejscem dostarczania ciepła są indywidualne węzły ciepłownicze stanowiące własność sprzedawcy i eksploatowane przez sprzedawcę.
4.	II	Odbiorcy zasilani z kotłowni osiedlowej KO opalanej gazem GZ-50, rozliczani wg § 7 ust.7 rozporządzenia taryfowego. Miejscem dostarczenia ciepła są rozdzielnie w obiektach stanowiące własność odbiorcy i eksploatowane przez odbiorcę.
5.	III	Odbiorcy zasilani z kotłowni KL-1, KL-2, KL-3 opalanej gazem GZ-50, rozliczani wg § 7 ust.7 rozporządzenia taryfowego. Miejscem dostarczenia ciepła są pierwsze zawory w kotłowni od strony instalacji odbiorczej.

IV. RODZAJE ORAZ WYSOKOŚCI CEN I STAWEK OPŁAT

1. Ceny i stawki opłat.

1. 1. Grupa odbiorców I A.

L.p.	Wyszczególnienie	Jedn. miary	Ceny i stawki opłat	
			netto	brutto*
1.	Cena za zamówioną moc cieplną	zł/MW/rok	65.349,36	79.726,22
		Rata - zł/MW/m-c	5.445,78	6.643,85
2.	Cena ciepła	zł/GJ	21,27	25,95
3.	Cena nośnika ciepła	zł/m ³	17,19	20,97
4.	Stała stawka za usługi przesyłowe	zł/MW/rok	17.213,88	21.000,93
		Rata - zł/MW/m-c	1.434,49	1.750,08
5.	Zmienna stawka za usługi przesyłowe	zł/GJ	5,54	6,76

* ceny i stawki opłat brutto zawierają podatek VAT w wysokości 22%.

1. 2. Grupa odbiorców I B.

L.p.	Wyszczególnienie	Jedn. miary	Ceny i stawki opłat	
			netto	brutto*
1.	Cena za zamówioną moc cieplną	zł/MW/rok	65.349,36	79.726,22
		Rata - zł/MW/m-c	5.445,78	6.643,85
2.	Cena ciepła	zł/GJ	21,27	25,95
3.	Cena nośnika ciepła	zł/m ³	17,19	20,97
4.	Stała stawka za usługi przesyłowe	zł/MW/rok	20.897,64	25.495,12
		Rata - zł/MW/m-c	1.741,47	2.124,59
5.	Zmienna stawka za usługi przesyłowe	zł/GJ	6,67	8,14

* ceny i stawki opłat brutto zawierają podatek VAT w wysokości 22%.

1. 3. Grupa odbiorców I C.

L.p.	Wyszczególnienie	Jedn. miary	Ceny i stawki opłat	
			netto	brutto*
1.	Cena za zamówioną moc cieplną	zł/MW/rok	65.349,36	79.726,22
		Rata - zł/MW/m-c	5.445,78	6.643,85
2.	Cena ciepła	zł/GJ	21,27	25,95
3.	Cena nośnika ciepła	zł/m ³	17,19	20,97
4.	Stała stawka za usługi przesyłowe	zł/MW/rok	21.970,32	26.803,79
		Rata - zł/MW/m-c	1.830,86	2.233,65
5.	Zmienna stawka za usługi przesyłowe	zł/GJ	9,56	11,66

* ceny i stawki opłat brutto zawierają podatek VAT w wysokości 22%.

1. 4. Grupa odbiorców II.

L.p.	Wyszczególnienie	Jedn. miary	Stawki opłat	
			netto	brutto*
1.	Stawka opłaty miesięcznej za zamówioną moc cieplną	Rata - zł/MW/m-c	7.979,88	9.735,45
2.	Stawka opłaty za ciepło	zł/GJ	37,50	45,75

* stawki opłat brutto zawierają podatek VAT w wysokości 22%.

1. 5. Grupa odbiorców III.

L.p.	Wyszczególnienie	Jedn. miary	Stawki opłat	
			netto	brutto*
1.	Stawka opłaty miesięcznej za zamówioną moc cieplną	Rata - zł/MW/m-c	9.337,13	11.391,30
2.	Stawka opłaty za ciepło	zł/GJ	36,39	44,40

* stawki opłat brutto zawierają podatek VAT w wysokości 22%.

2. Stawki opłat za przyłączenie do sieci ciepłowniczej.

Stawki opłat za standardowe przyłącze dla podmiotów i odbiorców przyłączanych do sieci rozdzielczych				
Średnica przyłącza z rur preizolowanych mm/mm	Stawki opłat za budowę przyłącza w warunkach standardowych do 10 mb		Stawki opłat za budowę przyłącza w warunkach standardowych ponad 10 mb	
	zł/m		zł/m	
	W wykopie otwartym, na terenie bez nawierzchni utwardzanej netto	W wykopie otwartym, na terenie bez nawierzchni utwardzanej brutto	W wykopie otwartym, na terenie bez nawierzchni utwardzanej netto	W wykopie otwartym, na terenie bez nawierzchni utwardzanej brutto
2x48/110	160,25	195,51	40,06	48,88
2x60/125	177,25	216,25	44,31	54,06
2x76/140	188,50	229,97	47,13	57,49

* stawki opłat brutto zawierają podatek VAT w wysokości 22%.

V. ZASADY OBLICZANIA OPŁAT

- 1) miesięczna rata opłaty za zamówioną moc cieplną - pobierana w każdym miesiącu, stanowi iloczyn zamówionej mocy cieplnej oraz 1/12 ceny za zamówioną moc cieplną dla danej grupy taryfowej lub stawki opłaty miesięcznej za zamówioną moc cieplną dla danej grupy taryfowej zasilanej ze źródła ciepła, o którym mowa w § 7 ust. 7 rozporządzenia taryfowego;
- 2) opłata za ciepło - pobierana za każdy miesiąc, w którym nastąpił pobór ciepła, stanowi iloczyn ilości dostarczonego ciepła, ustalonej na podstawie odczytów wskazań układu pomiarowo-rozliczeniowego zainstalowanego na przyłączy do węzła cieplnego lub zewnętrznych instalacji odbiorczych albo w innych miejscach rozgraniczenia eksploatacji urządzeń i instalacji oraz ceny ciepła dla danej grupy taryfowej lub stawki opłaty za ciepło dla danej grupy taryfowej zasilanej ze źródła ciepła, o którym mowa w § 7 ust. 7 rozporządzenia taryfowego;
- 3) opłata za nośnik ciepła - pobierana za każdy miesiąc, w którym nastąpił pobór nośnika ciepła, stanowi iloczyn ilości nośnika ciepła dostarczonego do napełniania i uzupełnienia ubytków wody w instalacjach odbiorczych, ustalonej na podstawie odczytów wskazań układu pomiarowo-rozliczeniowego zainstalowanego w węźle cieplnym oraz ceny nośnika ciepła dla danej grupy taryfowej;
- 4) miesięczna rata opłaty stałej za usługi przesyłowe - pobierana w każdym miesiącu, stanowi iloczyn zamówionej mocy cieplnej oraz 1/12 stawki opłaty stałej za usługi przesyłowe dla danej grupy taryfowej;

- 5) opłata zmienna za usługi przesyłowe - pobierana za każdy miesiąc, w którym nastąpił pobór ciepła, stanowi iloczyn ilości dostarczonego ciepła ustalonej na podstawie odczytów wskazań układu pomiarowo-rozliczeniowego, zainstalowanego na przyłączy do węzła cieplnego lub do zewnętrznych instalacji odbiorczych albo w innych miejscach rozgraniczenia eksploatacji urządzeń i instalacji określonych w umowach oraz stawki opłaty zmiennej za usługi przesyłowe dla danej grupy taryfowej;

W przypadku dostarczenia ciepła do grupowego węzła cieplnego, obsługującego obiekty więcej niż jednego odbiorcy, rodzaje opłat pobieranych od tych odbiorców oraz podstawy ich obliczania określone zostały w § 34 rozporządzenia taryfowego, o ile umowa sprzedaży nie stanowi inaczej.

VI. WARUNKI STOSOWANIA CEN I STAWEK OPŁAT

1. Standardy jakościowe obsługi odbiorców.

Ustalone w niniejszej taryfie ceny i stawki opłat, są stosowane przy zachowaniu standardów jakościowych obsługi odbiorców, które określone zostały w rozdziale 6 rozporządzenia przyłączeniowego.

2. W przypadkach:

- niedotrzymania przez strony warunków umowy sprzedaży ciepła,
- uszkodzenia lub stwierdzenia nieprawidłowych wskazań układu pomiarowo-rozliczeniowego,
- udzielania bonifikat i naliczania upustów przysługujących odbiorcy,
- nielegalnego poboru ciepła

stosuje się odpowiednio postanowienia określone w rozdziale 4 rozporządzenia taryfowego.

VII. ZASADY WPROWADZANIA ZMIAN CEN I STAWEK OPŁAT

1. O każdej zmianie cen i stawek opłat sprzedawca powiadomi odbiorcę pisemnie, co najmniej na 14 dni przed wprowadzeniem nowych cen i stawek opłat.

2. Sprzedawca wprowadza taryfę do stosowania nie wcześniej niż po upływie 14 dni i nie później niż do 45 dnia od dnia jej opublikowania w Dzienniku Urzędowym Województwa Zachodniopomorskiego.

Poz. 1809

INFORMACJA

**Prezesa Urzędu Regulacji Energetyki
o decyzji Nr OSZ-4210-25(10)/2006/1272/VIII/JC
z dnia 8 sierpnia 2006 r.**

Informuje się, iż w dniu 8 sierpnia 2006 r. została wydana decyzja zatwierdzająca taryfę dla ciepła, ustaloną przez Zespół Elektrowni „Dolna Odra” Spółkę akcyjną z siedzibą w Nowym Czarnowie o następującej treści:

DECYZJA

Nr OSZ-4210-25(10)/2006/1272/VIII/JC

Na podstawie art. 47 ust. 1 i 2 oraz art. 23 ust. 2 pkt 2 i pkt 3 oraz art. 45, w związku z art. 30 ust. 1 ustawy z dnia 10 kwietnia 1997 r. - Prawo energetyczne (Dz. U. z 2006 r. Nr 89, poz. 625 i Nr 104, poz. 708) oraz na podstawie art. 104 ustawy z dnia 14 czerwca 1960 r. - Kodeks postępowania administracyjnego (Dz. U. z 2000 r. Nr 98, poz. 1071; z 2001 r. Nr 49, poz. 509; z 2002 r. Nr 113, poz. 984, Nr 153, poz. 1271 i Nr 169, poz. 1387; z 2003 r. Nr 130, poz. 1188 i Nr 170, poz. 1660; z 2004 r. Nr 162, poz. 1692 oraz z 2005 r. Nr 64, poz. 565, Nr 78, poz. 682 i Nr 181, poz. 1524) po rozpatrzeniu wniosku z dnia 18 kwietnia 2006 r. Zespołu Elektrowni „Dolna Odra” Spółka akcyjna z siedzibą w Nowym Czarnowie posiadającego:

- 1) numer w rejestrze przedsiębiorców (KRS): 0000010171;

2) numer identyfikacji podatkowej (NIP): 858-000-33-14

zwanego w dalszej części decyzji „Przedsiębiorstwem energetycznym” postanawiam:

- 1) zatwierdzić taryfę dla ciepła ustaloną przez Przedsiębiorstwo energetyczne, stanowiącą załącznik do niniejszej decyzji;
- 2) ustalić okres obowiązywania taryfy dla ciepła na okres do 30 września 2007 r.

UZASADNIENIE

Na podstawie art. 61 § 1 Kodeksu postępowania administracyjnego, na wniosek Przedsiębiorstwa energetycznego, posiadającego koncesję z dnia 22 października 1998 r. na wytwarzanie ciepła Nr WCC / 346 / 1272 / U / 2 / 98 / EB (zmienioną decyzją z dnia 5 grudnia 2003 r. Nr WCC / 346A / 1272 / W / OSZ / 2003 / AB), w dniu 18 kwietnia 2006 r. zostało wszczęte postępowanie administracyjne w sprawie zatwierdzenia taryfy dla ciepła, ustalonej przez Przedsiębiorstwo energetyczne.

W trakcie postępowania administracyjnego Przedsiębiorstwo energetyczne było wzywane przez Prezesa Urzędu Regulacji, zwanego dalej „Prezesem URE” do sprecyzowania i uzupełnienia wniosku, złożenia wyjaśnień oraz dokonania poprawek pismami: z dnia 26 kwietnia 2006 r., 23 maja 2006 r., 9 czerwca 2006 r. oraz 4 lipca 2006 r. Odpowiedzi Przedsiębiorstwa energetycznego oraz dodatkowe wyjaśnienia wpłynęły do Oddziału Terenowego URE w dniach: 18 maja 2006 r., 6 czerwca 2006 r., 23 czerwca 2006 r. oraz 21 lipca 2006 r. Dodatkowo w dniach 20 i 29 czerwca 2006 r. odbyły się spotkania z przedstawicielami Przedsiębiorstwa energetycznego w siedzibie Oddziału, na których omówiono konieczność ograniczenia wzrostu cen ciepła, co Przedsiębiorstwo energetyczne uczyniło składając skorygowaną taryfę w dniu 21 lipca 2006 r.

Zgodnie z art. 47 ust. 1 ustawy - Prawo energetyczne, przedsiębiorstwa energetyczne posiadające koncesje na prowadzenie działalności gospodarczej w zakresie wytwarzania, przesyłania i dystrybucji ciepła oraz obrotu ciepłem ustalają taryfy dla ciepła, które podlegają zatwierdzeniu przez Prezesa URE.

W toku postępowania administracyjnego, na podstawie zgromadzonej dokumentacji ustalono, że Przedsiębiorstwo energetyczne opracowało taryfę zgodnie z zasadami określonymi w art. 45 ust. 1 - 5 ustawy - Prawo energetyczne oraz z przepisami rozporządzenia Ministra Gospodarki i Pracy z dnia 30 lipca 2004 r. w sprawie szczegółowych zasad kształtowania i kalkulacji taryf oraz rozliczeń w obrocie ciepłem (Dz. U. Nr 184, poz. 1902), zwanego w dalszej części decyzji „rozporządzeniem taryfowym”.

Ceny ciepła skalkulowane zostały przez Przedsiębiorstwo energetyczne na podstawie uzasadnionych kosztów prowadzenia działalności, zaplanowanych dla pierwszego roku stosowania taryfy. Ocena tych kosztów została dokonana, zgodnie z § 12 ust. 2 rozporządzenia taryfowego, na podstawie porównania uzasadnionych jednostkowych kosztów planowanych dla pierwszego roku stosowania taryfy z uzasadnionymi jednostkowymi kosztami wynikającymi z kosztów poniesionych w roku kalendarzowym poprzedzającym pierwszy rok stosowania taryfy.

Okres obowiązywania taryfy został ustalony zgodnie z wnioskiem Przedsiębiorstwa energetycznego, doprecyzowanym pismem z dnia 17 lipca 2006 r., do dnia 30 września 2007 r., co umożliwi weryfikację kosztów stanowiących podstawę ustalenia cen ciepła po upływie terminu ich stosowania.

W tym stanie rzeczy postanowiłem orzec, jak w sentencji.

POUCZENIE

1. Od niniejszej decyzji Przedsiębiorstwu energetycznemu przysługuje odwołanie do Sądu Okręgowego w Warszawie - Sądu Ochrony Konkurencji i Konsumentów - za moim pośrednictwem, w terminie dwutygodniowym od dnia jej doręczenia (art. 30 ust. 2 i 3 ustawy z dnia 10 kwietnia 1997 r. - Prawo energetyczne oraz art. 479⁴⁶ pkt 1 i art. 479⁴⁷ § 1 Kodeksu postępowania cywilnego).

2. Odwołanie od decyzji powinno czynić zadość wymaganiom przepisany dla pisma procesowego oraz zawierać oznaczenie zaskarżonej decyzji i wartości przedmiotu sporu, przytoczenie zarzutów, zwięzłe ich uzasadnienie, wskazanie dowodów, a także zawierać wniosek o uchylenie albo o zmianę decyzji w całości lub w części (art. 479⁴⁹ Kodeksu postępowania cywilnego).

Odwołanie należy przesłać na adres Północno-Zachodniego Oddziału Terenowego Urzędu Regulacji Energetyki z siedzibą w Szczecinie ul. Żubrów 3, 71 - 617 Szczecin.

3. Stosownie do art. 47 ust. 3 pkt 2, w związku z art. 31 ust. 3 pkt 2 i ust. 4 ustawy - Prawo energetyczne, taryfa zostanie skierowana do ogłoszenia na koszt Przedsiębiorstwa energetycznego w Dzienniku Urzędowym Województwa Zachodniopomorskiego.

4. Stosownie do art. 47 ust. 4 ustawy - Prawo energetyczne, Przedsiębiorstwo energetyczne wprowadza taryfę do stosowania nie wcześniej niż po upływie 14 dni i nie później niż do 45 dnia od dnia jej publikacji w Dzienniku Urzędowym Województwa Zachodniopomorskiego.

**Z upoważnienia
Prezesa Urzędu Regulacji Energetyki**

**DYREKTOR
PÓLNOCNO-ZACHODNIEGO ODDZIAŁU TERENOWEGO
Z SIEDZIBĄ W SZCZECINIE**

Witold Kępa

Załącznik do informacji Prezesa URE
o decyzji Nr OSZ-4210-25(10)/2006/1272/VIII/JC
z dnia 8 sierpnia 2006 r. (poz. 1809)

**TARYFA DLA CIEPŁA
ZESPOŁU ELEKTROWNI DOLNA ODRA SA
Nowe Czarnowo, 2006 r.**

**Część I
Objaśnienie pojęć i skrótów**

1. Ustawa - ustawa z dnia 10 kwietnia 1997 r. - Prawo energetyczne (Dz. U. z 2006 r. Nr 89, poz. 625, z późn. zm.).

2. Rozporządzenie taryfowe - rozporządzenie Ministra Gospodarki i Pracy z dnia 30 lipca 2004 r. w sprawie szczegółowych zasad kształtowania i kalkulacji taryf oraz rozliczeń w obrocie ciepłem (Dz. U. z 2004 r. Nr 184, poz. 1902).

3. Rozporządzenie przyłączeniowe - rozporządzenie Ministra Gospodarki i Pracy z dnia 30 czerwca 2004 r. w sprawie szczegółowych warunków przyłączenia podmiotów do sieci ciepłowniczych oraz eksploatacji tych sieci (Dz. U. z 2004 r. Nr 167, poz. 1751).

4. Sprzedawca ciepła - Zespół Elektrowni Dolna Odra Spółka Akcyjna, przedsiębiorstwo energetyczne zajmujące się wytwarzaniem ciepła we własnych źródłach oraz przesyłaniem i dystrybucją ciepła wytworzonego we własnych źródłach.

5. Odbiorca - każdy, kto otrzymuje lub pobiera ciepło na podstawie umowy sprzedaży ciepła.

6. Źródło ciepła - połączone ze sobą urządzenia lub instalacje służące do wytwarzania ciepła.

7. Układ pomiarowo - rozliczeniowy - dopuszczony do stosowania zgodnie z odrębnymi przepisami zespół urządzeń służących do pomiaru ilości i parametrów nośnika ciepła, których wskazania stanowią podstawę do obliczenia należności z tytułu dostarczania ciepła.

8. Obiekt - budowla lub budynek wraz z instalacjami odbiorczymi.

9. Zamówiona moc cieplna - ustalona przez odbiorcę największa moc cieplna, jaka w ciągu roku występuje w danym obiekcie dla warunków obliczeniowych, która zgodnie z warunkami technicznymi oraz wymaganiami technologicznymi dla tego obiektu jest niezbędna do zapewnienia:

- a) pokrycia strat ciepła w celu utrzymania normatywnej temperatury i wymiany powietrza w pomieszczeniach,
- b) utrzymania normatywnej temperatury ciepłej wody w punktach czerpalnych,
- c) prawidłowej pracy innych urządzeń lub instalacji.

10. Warunki obliczeniowe:

- a) obliczeniowa temperatura powietrza atmosferycznego określona dla sfery klimatycznej, w której zlokalizowane są obiekty, do których jest dostarczane ciepło,
- b) normatywna temperatura ciepłej wody.

11. Sezon grzewczy - okres, w którym warunki atmosferyczne powodują konieczność ciągłego dostarczania ciepła w celu ogrzewania obiektów.

Część II

Zakres prowadzonej działalności gospodarczej związanej z zaopatrzeniem w ciepło

Sprzedawca prowadzi działalność gospodarczą w zakresie wytwarzania ciepła na podstawie koncesji Nr WCC / 346 / 1272 / U / 2 / 98 / EB z dnia 22 października 1998 r. z późniejszymi zmianami.

Część III

Podział odbiorców na grupy

Zgodnie z § 10 rozporządzenia taryfowego wyodrębniono 6 grup taryfowych:

Grupa DO/W - Odbiorcy zasilani w ciepło z Elektrowni Dolna Odra siecią ciepłowniczą stanowiącą własność odbiorcy i eksploatowaną przez odbiorcę, gdzie nośnikiem ciepła jest woda.

Grupa DO/P - Odbiorcy zasilani w ciepło z Elektrowni Dolna Odra. Miejscem dostarczania są obiekty odbiorcy znajdujące się na terenie Elektrowni Dolna Odra. Nośnikiem ciepła jest para.

Grupa DO/W/S - Odbiorcy zasilani w ciepło z Elektrowni Dolna Odra siecią ciepłowniczą stanowiącą własność sprzedawcy i eksploatowaną przez sprzedawcę. Nośnikiem ciepła jest woda.

Grupa P/W - Odbiorcy zasilani w ciepło z Elektrowni Pomorzany siecią ciepłowniczą stanowiącą własność odbiorcy. Nośnikiem ciepła jest woda.

Grupa SZ/W - Odbiorcy zasilani w ciepło z Elektrowni Szczecin siecią ciepłowniczą stanowiącą własność odbiorcy. Nośnikiem ciepła jest woda.

Grupa SZ/P - Odbiorcy zasilani w ciepło z Elektrowni Szczecin siecią ciepłowniczą stanowiącą własność odbiorcy. Nośnikiem ciepła jest para.

Część IV
Rodzaje oraz wysokość cen

1. Rodzaje oraz wysokość cen.

Elektrownia Dolna Odra - grupy taryfowe

Lp.	Wyszczególnienie	Jednostka miary	Ceny	
			netto	brutto*
1	2	3	4	5
Grupa DO/W				
1	Cena za zamówioną moc cieplną	zł/MW/m-c	3.485,61	4.252,44
		zł/MW/rok	41.827,32	51.029,33
2	Cena ciepła	zł/GJ	19,04	23,23
3	Cena nośnika ciepła	zł/m ³	4,37	5,33
Grupa DO/P				
1	Cena za zamówioną moc cieplną	zł/MW/m-c	3.485,61	4.252,44
		zł/MW/rok	41.827,32	51.029,33
2	Cena ciepła	zł/GJ	19,04	23,23
3	Cena nośnika	zł/m ³	5,00	6,10
Grupa DO/W/S**				
1	Cena za zamówioną moc cieplną	zł/MW/m-c	3.485,61	4.252,44
		zł/MW/rok	41.827,32	51.029,33
2	Cena ciepła	zł/GJ	19,04	23,23
3	Cena nośnika ciepła	zł/m ³	4,37	5,33

*) Podane powyżej ceny brutto uwzględniają podatek od towarów i usług (VAT) w wysokości 22 %.

**) Odbiorców grupy taryfowej DO/W/S będą obowiązywały dodatkowo opłaty za przesył, które zamieszczone będą w cenniku Elektrowni Dolna Odra.

Elektrownia Pomorzany - grupy taryfowe

Lp.	Wyszczególnienie	Jednostka miary	Ceny	
			netto	brutto*
1	2	3	4	5
Grupa P/W				
1	Cena za zamówioną moc cieplną	zł/MW/m-c	2.997,81	3.657,33
		zł/MW/rok	35.973,72	43.887,94
2	Cena ciepła	zł/GJ	23,49	28,66
3	Cena nośnika ciepła :			
	a) woda zdemineralizowana	zł/m ³	15,42	18,81
	b) woda zmiękczona	zł/m ³	9,02	11,00

*) Podane powyżej ceny brutto uwzględniają podatek od towarów i usług (VAT) w wysokości 22 %.

Elektrownia Szczecin - grupy taryfowe

Lp.	Wyszczególnienie	Jednostka miary	Ceny	
			netto	brutto*
1	2	3	4	5
Grupa SZ/W				
1	Cena za zamówioną moc ciepłą	zł/MW/m-c	2.997,81	3.657,33
		zł/MW/rok	35.973,72	43.887,94
2	Cena ciepła	zł/GJ	23,49	28,66
3	Cena nośnika ciepła	zł/m ³	15,45	18,85
Grupa SZ/P				
1	Cena za zamówioną moc ciepłą	zł/MW/m-c	2.997,81	3.657,33
		zł/MW/rok	35.973,72	43.887,94
2	Cena ciepła	zł/GJ	23,49	28,66
3	Cena nośnika ciepła	zł/t	15,45	18,85

*) Podane powyżej ceny brutto uwzględniają podatek od towarów i usług (VAT) w wysokości 22 %.

Część V Zasady obliczania cen

Sposób obliczania cen oraz zasady rozliczeń z odbiorcami ciepła, jakie stosuje sprzedawca, określone są w rozdziale 2 i 3 rozporządzenia taryfowego.

Część VI Warunki stosowania cen

1. Standardy jakościowe obsługi odbiorców.

Ustalone w niniejszej taryfie ceny są stosowane przy zachowaniu standardów jakościowych obsługi odbiorców, które zostały określone w rozdziale 6 rozporządzenia przyłączeniowego.

2. W przypadkach:

- uszkodzenia lub stwierdzenia nieprawidłowych wskazań układu pomiarowo-rozliczeniowego,
 - niedotrzymania przez strony warunków umowy sprzedaży ciepła,
 - udzielenia bonifikat i naliczania upustów przysługujących odbiorcy,
 - nielegalnego poboru ciepła
- stosuje się odpowiednio postanowienia określone w rozdziale 4 rozporządzenia taryfowego.

Część VII Zasady wprowadzania zmian cen

1. O zmianie cen Sprzedawca powiadomi odbiorcę pisemnie, co najmniej na 14 dni przed wprowadzeniem nowych cen i stawek opłat.

2. Sprzedawca wprowadza taryfę do stosowania nie wcześniej niż po upływie 14 dni i nie później niż do 45 dnia, od dnia jej opublikowania w Dzienniku Urzędowym Województwa Zachodniopomorskiego.

Poz. 1810**INFORMACJA****Prezesa Urzędu Regulacji Energetyki
o decyzji Nr OSZ-4210-43(7)/2006/246/VII/ZD
z dnia 16 sierpnia 2006 r.**

Informuje się, iż w dniu 16 sierpnia 2006 r. została wydana decyzja zatwierdzająca taryfę dla ciepła, ustaloną przez Przedsiębiorstwo Energetyki Ciepłej Spółkę z ograniczoną odpowiedzialnością z siedzibą w Świnoujściu o następującej treści:

DECYZJA**Nr OSZ-4210-43(7)/2006/246/VII/ZD**

Na podstawie art. 47 ust. 1 i 2 oraz art. 23 ust. 2 pkt 2 i art. 45, w związku z art. 30 ust. 1 ustawy z dnia 10 kwietnia 1997 r. - Prawo energetyczne (Dz. U. z 2006 r. Nr 89, poz. 625 i Nr 104, poz. 708) oraz na podstawie art. 104 ustawy z dnia 14 czerwca 1960 r. - Kodeks postępowania administracyjnego (Dz. U. z 2000 r. Nr 98, poz. 1071; z 2001 r. Nr 49, poz. 509; z 2002 r. Nr 113, poz. 984, Nr 153, poz. 1271 i Nr 169, poz. 1387; z 2003 r. Nr 130, poz. 1188 i Nr 170, poz. 1660; z 2004 r. Nr 162, poz. 1692 oraz z 2005 r. Nr 64, poz. 565, Nr 78, poz. 682 i Nr 181, poz. 1524) po rozpatrzeniu wniosku z dnia 30 czerwca 2006 r. Przedsiębiorstwa Energetyki Ciepłej Spółka z ograniczoną odpowiedzialnością z siedzibą w Świnoujściu posiadającego:

- 1) numer w rejestrze przedsiębiorców (KRS): 0000152456;
- 2) numer identyfikacji podatkowej (NIP): 855-00-03-746

zwanego w dalszej części decyzji „Przedsiębiorstwem energetycznym” postanawiam:

- 1) zatwierdzić taryfę dla ciepła ustaloną przez Przedsiębiorstwo energetyczne, stanowiącą załącznik do niniejszej decyzji;
- 2) ustalić okres obowiązywania taryfy dla ciepła na okres do 30 września 2007 r.

UZASADNIENIE

Na podstawie art. 61 § 1 Kodeksu postępowania administracyjnego, na wniosek Przedsiębiorstwa Energetyki Ciepłej Spółka z o. o. z siedzibą w Świnoujściu, posiadającego koncesje z dnia 17 września 1998 r. Nr WCC / 53 / 246 / U / 98 / RS na wytwarzanie ciepła oraz Nr PCC/56/246/U/2/98/RS (zmienioną decyzjami z dnia 14 kwietnia 1999 r. Nr PCC/56A/246/U/3/99 i z dnia 31 sierpnia 1999 r. Nr PCC/56 S/246/U/3/99) na przesyłanie i dystrybucję ciepła, w dniu 24 czerwca 2005 r. zostało wszczęte postępowanie administracyjne w sprawie zatwierdzenia taryfy dla ciepła, ustalonej przez Przedsiębiorstwo energetyczne.

W trakcie postępowania administracyjnego Przedsiębiorstwo energetyczne było wzywane do uzupełnienia wniosku, złożenia wyjaśnień oraz dokonania poprawek pismami z dnia 7 lipca 2006 r. oraz z dnia 28 lipca 2006 r. Odpowiedzi Przedsiębiorstwa energetycznego wpłynęły do Oddziału Terenowego URE w dniach 24 lipca 2006 r. oraz 3 sierpnia 2006 r.

Zgodnie z art. 47 ust. 1 ustawy - Prawo energetyczne przedsiębiorstwa energetyczne posiadające koncesje na prowadzenie działalności gospodarczej w zakresie wytwarzania, przesyłania i dystrybucji ciepła oraz obrotu ciepłem ustalają taryfy dla ciepła, które podlegają zatwierdzeniu przez Prezesa Urzędu Regulacji Energetyki.

W toku postępowania administracyjnego, na podstawie zgromadzonej dokumentacji ustalono, że Przedsiębiorstwo energetyczne opracowało taryfę zgodnie z zasadami określonymi w art. 45 ust. 1 - 5 ustawy - Prawo energetyczne oraz z przepisami rozporządzenia Ministra Gospodarki i Pracy z dnia 30 lipca 2004 r. w sprawie szczegółowych zasad kształtowania i kalkulacji taryf oraz rozliczeń w obrocie ciepłem (Dz. U. Nr 184, poz. 1902), zwanego w dalszej części decyzji „rozporządzeniem taryfowym”.

Ceny i stawki opłat skalkulowane zostały przez Przedsiębiorstwo energetyczne na podstawie uzasadnionych kosztów prowadzenia działalności, zaplanowanych dla pierwszego roku stosowania taryfy. Ocena tych kosztów zosta-

ła dokonana zgodnie z § 12 ust. 2 rozporządzenia taryfowego, na podstawie porównania uzasadnionych jednostkowych kosztów planowanych dla pierwszego roku stosowania taryfy z uzasadnionymi jednostkowymi kosztami wynikającymi z kosztów poniesionych w roku kalendarzowym poprzedzającym pierwszy rok stosowania taryfy.

Okres obowiązywania taryfy został ustalony do dnia 30 września 2007 r. zgodnie z wnioskiem Przedsiębiorstwa Energetycznego zawartym w piśmie z dnia 3 sierpnia 2006 r., znak: L.dz. DF/4304/2006, co umożliwi weryfikację kosztów stanowiących podstawę ustalenia cen i stawek opłat po upływie terminu ich stosowania.

W tym stanie rzeczy postanowiłem orzec, jak w sentencji.

POUCZENIE

1. Od niniejszej decyzji Przedsiębiorcy przysługuje odwołanie do Sądu Okręgowego w Warszawie - Sądu Ochrony Konkurencji i Konsumentów - za moim pośrednictwem, w terminie dwutygodniowym od dnia jej doręczenia (art. 30 ust. 2 i 3 ustawy z dnia 10 kwietnia 1997 r. - Prawo energetyczne oraz art. 479⁴⁶ pkt 1 i art. 479⁴⁷ § 1 Kodeksu postępowania cywilnego).

2. Odwołanie od decyzji powinno czynić zadość wymaganiom przepisanych dla pisma procesowego oraz zawierać oznaczenie zaskarżonej decyzji i wartości przedmiotu sporu, przytoczenie zarzutów, zwięzłe ich uzasadnienie, wskazanie dowodów, a także zawierać wniosek o uchylenie albo zmianę decyzji - w całości lub części (art. 479⁴⁹ Kodeksu postępowania cywilnego).

Odwołanie należy przesać na adres Północno-Zachodniego Oddziału Terenowego Urzędu Regulacji Energetyki z siedzibą w Szczecinie - ul. Żubrów 3, 71-617 Szczecin.

3. Stosownie do art. 47 ust. 3 pkt 2, w związku z art. 31 ust. 3 pkt 2 i ust. 4 ustawy - Prawo energetyczne, taryfa zostanie skierowana do ogłoszenia na koszt Przedsiębiorstwa energetycznego w Dzienniku Urzędowym Województwa Zachodniopomorskiego.

4. Stosownie do art. 47 ust. 4 ustawy - Prawo energetyczne, Przedsiębiorstwo energetyczne wprowadza taryfę do stosowania nie wcześniej niż po upływie 14 dni i nie później niż do 45 dnia od dnia jej opublikowania w Dzienniku Urzędowym Województwa Zachodniopomorskiego.

**Z upoważnienia
Prezesa Urzędu Regulacji Energetyki**

**DYREKTOR
PÓLNOCNO-ZACHODNIEGO ODDZIAŁU TERENOWEGO
Z SIEDZIBĄ W SZCZECINIE**

Witold Kępa

Załącznik do informacji Prezesa URE
o decyzji Nr OSZ-4210-43(7)/2006/246/VII/ZD
z dnia 16 sierpnia 2006 r. (poz. 1810)

**TARYFA DLA CIEPŁA
Przedsiębiorstwo Energetyki Ciepłej Sp. z o.o.
Świnoujście 2006 r.**

I. INFORMACJE OGÓLNE

1. Taryfa zawiera ceny i stawki opłat za ciepło dostarczane odbiorcom przez Przedsiębiorstwo Energetyki Ciepłej Sp. z o.o. w Świnoujściu na podstawie koncesji udzielonych decyzjami Prezesa URE w dniu 17 września 1998 r. na:

- wytwarzanie ciepła Nr WCC/53/246/U/98/RS,

- przesyłanie i dystrybucję ciepła Nr PCC/56/246/U/2/98/RS (zmienioną decyzjami Prezesa URE z dnia 14 kwietnia 1999 r. Nr PCC/56A/246/U/3/99 oraz z dnia 31 sierpnia 1999 r. Nr PCC/56s/246/U/3/99.

2. Taryfa została ustalona przy uwzględnieniu w szczególności postanowień:

- 1) ustawy z dnia 10 kwietnia 1997 r. - Prawo energetyczne (Dz. U. z 2006 r. Nr 89, poz. 625 i Nr 104, poz. 708);
- 2) rozporządzenia Ministra Gospodarki i Pracy z dnia 30 lipca 2004 r. w sprawie szczegółowych zasad kształtowania i kalkulacji taryf oraz rozliczeń w obrocie ciepłem (Dz. U. Nr 184, poz. 1902) zwanego w dalszej części taryfy „rozporządzeniem taryfowym”;
- 3) rozporządzenie Ministra Gospodarki i Pracy z dnia 30 czerwca 2004 r. w sprawie szczegółowych warunków przyłączenia podmiotów do sieci ciepłowniczych oraz eksploatacji tych sieci (Dz. U. Nr 167, poz. 1751) zwanego w dalszej części taryfy „rozporządzeniem przyłączeniowym”.

3. Określone w taryfie ceny i stawki opłat stosuje się dla poszczególnych grup odbiorców, odpowiednio do zakresu świadczonych usług.

II. OBJAŚNIENIA POJĘĆ UŻYWANYCH W TARYFIE

Użyte w taryfie pojęcia oznaczają:

- 1) odbiorca - każdego, kto otrzymuje lub pobiera ciepło na podstawie umowy z przedsiębiorstwem energetycznym;
- 2) sprzedawca - wytwórca i dystrybutor ciepła, Przedsiębiorstwo Energetyki Ciepłej Sp. z o.o. w Świnoujściu - przedsiębiorstwo energetyczne dostarczające odbiorcy ciepło na podstawie umowy sprzedaży ciepła, zawartej z tym odbiorcą;
- 3) źródło ciepła - połączone ze sobą urządzenia lub instalacje służące do wytwarzania ciepła;
- 4) sieć ciepłownicza - połączone ze sobą urządzenia lub instalacje, służące do przesyłania i dystrybucji ciepła ze źródeł ciepła do węzłów cieplnych;
- 5) przyłączy - odcinek sieci ciepłowniczej doprowadzający ciepło wyłącznie do jednego węzła cieplnego albo odcinek zewnętrznych instalacji odbiorczych za grupowym węzłem cieplnym lub źródłem ciepła, łączący te instalacje z instalacjami odbiorczymi w obiektach;
- 6) węzeł cieplny - połączone ze sobą urządzenia lub instalacje służące do zmiany rodzaju lub parametrów nośnika ciepła dostarczanego z przyłączy oraz regulacji ilości ciepła dostarczanego do instalacji odbiorczych;
- 7) grupowy węzeł cieplny - węzeł cieplny obsługujący więcej niż jeden obiekt;
- 8) instalacja odbiorcza - połączone ze sobą urządzenia lub instalacje służące do transportowania ciepła lub ciepłej wody z węzłów cieplnych lub źródeł ciepła do odbiorników ciepła lub punktów poboru ciepłej wody w obiekcie;
- 9) zewnętrzna instalacja odbiorcza - odcinki instalacji odbiorczych łączące grupowy węzeł cieplny lub źródło ciepła z instalacjami odbiorczymi w obiektach;
- 10) obiekt - budowlę lub budynek wraz z instalacjami odbiorczymi;
- 11) układ pomiarowo-rozliczeniowy - dopuszczony do stosowania zgodnie z odrębnymi przepisami, zespół urządzeń, służących do pomiaru ilości i parametrów nośnika ciepła, których wskazania stanowią podstawę do obliczenia należności z tytułu dostarczania ciepła;
- 12) moc cieplna - ilość ciepła wytworzonego lub dostarczonego do podgrzania określonego nośnika ciepła albo ilość ciepła odebranego z tego nośnika w ciągu godziny;
- 13) zamówiona moc cieplna - ustaloną przez odbiorcę największą moc cieplną, jaka w ciągu roku występuje w danym obiekcie dla warunków obliczeniowych, która zgodnie z warunkami technicznymi oraz wymaganiami technologicznymi dla tego obiektu jest niezbędna do zapewnienia:
 - a) pokrycia strat ciepła w celu utrzymania normatywnej temperatury i wymiany powietrza w pomieszczeniach,
 - b) utrzymania normatywnej temperatury ciepłej wody w punktach czerpalnych,
 - c) prawidłowej pracy innych urządzeń lub instalacji;
- 14) przyłączeniowa moc cieplna - moc cieplną ustaloną przez przedsiębiorstwo energetyczne dla danej sieci ciepłowniczej na podstawie zamówionej mocy cieplnej przez odbiorców, po uwzględnieniu strat mocy cieplnej podczas przesyłania ciepła tą siecią oraz niejednoczesności występowania szczytowego poboru mocy cieplnej u odbiorców;
- 15) sezon grzewczy - okres, w którym warunki atmosferyczne powodują konieczność ciągłego dostarczania ciepła w celu ogrzewania obiektów;

16) warunki obliczeniowe:

- a) obliczeniową temperaturę powietrza atmosferycznego określoną dla strefy klimatycznej, w której zlokalizowane są obiekty, do których dostarczane jest ciepło,
- b) normatywną temperaturę cieplej wody.

III. PODZIAŁ NA GRUPY ODBIORCÓW

Podział odbiorców na grupy taryfowe uwzględnia źródło ciepła, sieć ciepłowniczą oraz miejsce dostarczenia ciepła.

Lp.	Symbol grupy odbiorców	Opis grupy odbiorców
1.	T.1	Odbiorcy pobierający ciepło z sieci ciepłowniczej stanowiącej własność sprzedawcy i eksploatowaną przez sprzedawcę. Miejscem dostarczania ciepła są węzły cieplne stanowiące własność odbiorcy i eksploatowane przez odbiorcę. Granicę stron stanowią ostatnie od strony przyłącza kołnierze zaworów odcinających przyłącze od węzła cieplnego.
2.	T.2	Odbiorcy pobierający ciepło z sieci ciepłowniczej stanowiącej własność sprzedawcy i eksploatowaną przez sprzedawcę. Miejscem dostarczania ciepła są grupowe węzły cieplne stanowiące własność sprzedawcy i eksploatowane przez sprzedawcę. Granicę stron stanowią ostatnie od strony grupowego węzła kołnierze zaworów odcinających węzeł cieplny od zewnętrznej instalacji stanowiącej własność odbiorcy.
3.	T.3	Odbiorcy pobierający ciepło z sieci ciepłowniczej stanowiącej własność sprzedawcy i eksploatowaną przez sprzedawcę. Miejscem dostarczania ciepła są indywidualne węzły cieplne stanowiące własność sprzedawcy i eksploatowane przez sprzedawcę. Granicę stron stanowią ostatnie od strony węzła cieplnego kołnierze zaworów odcinających węzeł od instalacji odbiorczej.
4.	T.4	Odbiorcy pobierający ciepło z sieci ciepłowniczej stanowiącej własność sprzedawcy i eksploatowaną przez sprzedawcę. Miejscem dostarczania ciepła są grupowe węzły cieplne i zewnętrzne instalacje odbiorcze stanowiące własność sprzedawcy i eksploatowane przez sprzedawcę. Granicę stron stanowią ostatnie od strony zewnętrznej instalacji odbiorczej kołnierze zaworów odcinających grupowy węzeł i zewnętrzną instalację odbiorczą od instalacji odbiorczej obiektu.

IV. RODZAJE ORAZ WYSOKOŚCI CEN I STAWEK OPŁAT

1. Ceny i stawki opłat.

1. 1. Grupa odbiorców T.1.

Lp.	Wyszczególnienie	Jedn. miary	Ceny i stawki opłat	
			netto	brutto*
1	Cena za zamówioną moc ciepłą	zł/MW/rok	55 076,96	67 193,89
		rata/zł/MW/m-c	4 589,75	5 599,50
2	Cena ciepła	zł/GJ	16,98	20,72
3	Cena nośnika ciepła	zł/m ³	26,84	32,74
4	Stała stawka opłaty za usługi przesyłowe	zł/MW/rok	12 678,34	15 467,57
		rata/zł/MW/m-c	1 056,53	1 288,97
5	Zmienna stawka opłaty za usługi przesyłowe	zł/GJ	4,13	5,04

* ceny i stawki opłat brutto zawierają podatek VAT w wysokości 22%.

1. 2. Grupa odbiorców T.2.

Lp.	Wyszczególnienie	Jedn. miary	Ceny i stawki opłat	
			netto	brutto*
1	Cena za zamówioną moc ciepłą	zł/MW/rok	55 076,96	67 193,89
		rata/zł/MW/m-c	4 589,75	5 599,50
2	Cena ciepła	zł/GJ	16,98	20,72
3	Cena nośnika ciepła	zł/m ³	26,84	32,74
4	Stała stawka opłaty za usługi przesyłowe	zł/MW/rok	17 579,06	21 446,45
		rata/zł/MW/m-c	1 464,92	1 787,20
5	Zmienna stawka opłaty za usługi przesyłowe	zł/GJ	5,81	7,09

* ceny i stawki opłat brutto zawierają podatek VAT w wysokości 22%.

1. 3. Grupa odbiorców T.3.

Lp.	Wyszczególnienie	Jedn. miary	Ceny i stawki opłat	
			netto	brutto*
1	Cena za zamówioną moc ciepłą	zł/MW/rok	55 076,96	67 193,89
		rata/zł/MW/m-c	4 589,75	5 599,50
2	Cena ciepła	zł/GJ	16,98	20,72
3	Cena nośnika ciepła	zł/m ³	26,84	32,74
4	Stała stawka opłaty za usługi przesyłowe	zł/MW/rok	18 046,32	22 016,51
		rata/zł/MW/m-c	1 503,86	1 834,71
5	Zmienna stawka opłaty za usługi przesyłowe	zł/GJ	6,55	7,99

* ceny i stawki opłat brutto zawierają podatek VAT w wysokości 22%.

1. 4. Grupa odbiorców T.4.

Lp.	Wyszczególnienie	Jedn. miary	Ceny i stawki opłat	
			netto	brutto*
1	Cena za zamówioną moc ciepłą	zł/MW/rok	55 076,96	67 193,89
		rata/zł/MW/m-c	4 589,75	5 599,50
2	Cena ciepła	zł/GJ	16,98	20,72
3	Cena nośnika ciepła	zł/m ³	26,84	32,74
4	Stała stawka opłaty za usługi przesyłowe	zł/MW/rok	20 227,56	24 677,62
		rata/zł/MW/m-c	1 685,63	2 056,47
5	Zmienna stawka opłaty za usługi przesyłowe	zł/GJ	6,36	7,76

* ceny i stawki opłat brutto zawierają podatek VAT w wysokości 22%.

2. Stawki opłat za przyłączenie do sieci.

Lp.	Wyszczególnienie	Jednostka miary	Stawka opłaty w zł netto
1	Przyłącze 2xDn20	zł/mb	88,12
2	Przyłącze 2xDn25	zł/mb	88,70
3	Przyłącze 2xDn32	zł/mb	92,07
4	Przyłącze 2xDn40	zł/mb	92,93
5	Przyłącze 2xDn50	zł/mb	97,45
6	Przyłącze 2xDn65	zł/mb	104,40
7	Przyłącze 2xDn80	zł/mb	127,07
8	Przyłącze 2xDn100	zł/mb	152,83
9	Przyłącze 2xDn125	zł/mb	173,30
10	Przyłącze 2xDn150	zł/mb	203,16

Do stawek opłat netto doliczony będzie podatek VAT w wysokości zgodnej z obowiązującymi przepisami.

Zgodnie z art. 7 ust. 11 ustawy Prawo energetyczne przedsiębiorstwo w umowie o przyłączenie do sieci ciepłowniczej może stosować stawki niższe niż ustalone na podstawie ww. zasad.

V. ZASADY OBLICZANIA OPŁAT

- 1) miesięczna rata opłaty za zamówioną moc ciepłą, pobierana w każdym miesiącu stanowi iloczyn zamówionej mocy cieplnej oraz 1/12 ceny za zamówioną moc ciepłą dla danej grupy taryfowej;
- 2) opłata za ciepło, pobierana za każdy miesiąc, w którym nastąpił pobór ciepła, stanowi iloczyn ilości dostarczonego ciepła, ustalonej na podstawie odczytów wskazań układu pomiarowo-rozliczeniowego zainstalowanego na przyłączy do węzła cieplnego lub zewnętrznych instalacji odbiorczych oraz ceny ciepła dla danej grupy taryfowej;
- 3) opłata za nośnik ciepła, pobierana za każdy miesiąc, w którym nastąpił pobór nośnika ciepła, stanowi iloczyn ilości nośnika ciepła, dostarczonego do napełniania i uzupełnienia ubytków wody w instalacjach odbiorczych ustalonej na podstawie odczytów wskazań układu pomiarowo-rozliczeniowego zainstalowanego w węźle cieplnym oraz ceny nośnika ciepła dla danej grupy taryfowej;
- 4) miesięczna rata opłaty stałej za usługi przesyłowe, pobierana w każdym miesiącu, stanowi iloczyn zamówionej mocy cieplnej oraz 1/12 stawki opłaty stałej za usługi przesyłowe dla danej grupy taryfowej;

- 5) opłata zmienna za usługi przesyłowe, pobierana za każdy miesiąc, w którym nastąpił pobór ciepła, stanowi iloczyn ilości dostarczonego ciepła, ustalonej na podstawie odczytów wskazań układu pomiarowo-rozliczeniowego zainstalowanego na przyłączy do wężła cieplnego lub do zewnętrznych instalacji odbiorczych oraz stawki opłaty zmiennej za usługi przesyłowe dla danej grupy taryfowej;
- 6) opłatę za przyłączenie oblicza się jako iloczyn długości przyłącza i stawki opłaty za przyłączenie, ustalonej w taryfie dla danego rodzaju przyłącza.

W przypadku dostarczania ciepła do grupowego wężła cieplnego obsługującego obiekty więcej niż jednego odbiorcy, rodzaje opłat pobieranych od tych odbiorców oraz podstawy ich obliczania określone zostały w § 34 rozporządzenia taryfowego o ile umowa sprzedaży nie stanowi inaczej.

VI. WARUNKI STOSOWANIA CEN I STAWEK OPŁAT

1. Standardy jakościowe obsługi odbiorców.

Zawarte w taryfie ceny i stawki opłat będą stosowane przy zachowaniu standardów jakościowych obsługi odbiorców, które zostały określone w rozdziale 6 rozporządzenia przyłączeniowego.

2. W przypadkach:

- uszkodzenia lub stwierdzenia nieprawidłowych wskazań układu pomiarowo-rozliczeniowego,
- niedotrzymania przez strony warunków umowy sprzedaży ciepła,
- udzielania bonifikat i naliczania upustów przysługujących odbiorcy,
- nielegalnego poboru ciepła

stosuje się odpowiednio postanowienia określone w rozdziale 4 rozporządzenia taryfowego.

VII. ZASADY WPROWADZANIA ZMIAN CEN I STAWEK OPŁAT

1. O każdej zmianie cen i stawek opłat sprzedawca powiadomi odbiorcę pisemnie, co najmniej na 14 dni przed wprowadzeniem nowych cen i stawek opłat.

2. Sprzedawca wprowadza taryfę do stosowania nie wcześniej niż po upływie 14 dni i nie później niż do 45 dnia od dnia jej opublikowania w Dzienniku Urzędowym Województwa Zachodniopomorskiego.

Poz. 1811

INFORMACJA

Prezesa Urzędu Regulacji Energetyki
o decyzji Nr WCC/31B/244/W/OSZ/2006/BS
z dnia 17 sierpnia 2006 r.

W dniu 17 sierpnia 2006 r. na wniosek przedsiębiorcy: Przedsiębiorstwo Energetyki Ciepłej Sp. z o.o. z siedzibą w Stargardzie Szczecińskim, Prezes Urzędu Regulacji Energetyki postanowił zmienić zakres działalności Koncesjonariusza określony w koncesji na wytwarzanie ciepła.

Uzasadnienie

Decyzją z dnia 4 września 1998 r. Nr WCC/31/244/U/2/98/BK zmienioną decyzją z dnia 8 października 2004 r. nr WCC/31A/244/OSZ/W/2004/JC udzielono przedsiębiorcy: Przedsiębiorstwo Energetyki Ciepłej Spółka z ograniczoną odpowiedzialnością z siedzibą w Stargardzie Szczecińskim koncesji na wytwarzanie ciepła na okres do 15 września 2008 r. określając w punkcie nr 1 na stronie 2 „Przedmiot i zakres działalności”.

Pismem z dnia 31 stycznia 2006 r. znak: DO.0701-2/340/06, uzupełnionym pismami z dnia 17 marca 2006 r. znak: DO.0701-2/340/06, z dnia 21 marca 2006 r. znak: DO.0701-2/340/06 z dnia 13 kwietnia 2006 r. znak: DO.0701-2/340/06 oraz z dnia 25 lipca 2006 r. znak: DO.0701-2/340/06 Koncesjonariusz wystąpił o zmianę wydanej koncesji na wytwarzanie ciepła, w związku z budową nowej kotłowni w Stargardzie Szczecińskim na Osiedlu Kluczewo - Lotnisko, przy ul. Tańskiego 10. Źródło opalane jest gazem ziemnym.

Na podstawie art. 41 ust. 1 z ustawy z dnia 10 kwietnia 1997 r. - Prawo energetyczne (Dz. U. z 2006 r. 89, poz. 625 z późn. zm.) oraz na podstawie art. 155 ustawy z dnia 14 czerwca 1960 r. - Kodeks postępowania administracyjnego (Dz. U. z 2000 r. Nr 98, poz. 1071 z późn. zm.), w związku z art. 30 ustawy - Prawo energetyczne, Prezes Urzędu Regulacji Energetyki postanowił zmienić swoją decyzję z dnia 4 września 1998 r. Nr WCC/31/244/U/2/98/BK w sposób zgodny z wnioskiem Koncesjonariusza.

**Z upoważnienia
Prezesa Urzędu Regulacji Energetyki**

**DYREKTOR
PÓLNOCNO-ZACHODNIEGO ODDZIAŁU TERENOWEGO
Z SIEDZIBĄ W SZCZECINIE**

Witold Kępa

Poz. 1812

**INFORMACJA
Prezesa Urzędu Regulacji Energetyki
o decyzji Nr WCC/40F/167/W/OSZ/2006/JC
z dnia 16 sierpnia 2006 r.**

W dniu 16 sierpnia 2006 r., na wniosek przedsiębiorcy - Szczecińska Energetyka Ciepła Sp. z o.o. z siedzibą w Szczecinie, Prezes Urzędu Regulacji Energetyki postanowił zmienić koncesję na wytwarzanie ciepła udzieloną dla tego przedsiębiorcy.

Uzasadnienie

Pismem z dnia 13 lipca 2006 r., znak: NE/EU-897/JK/06 (data wpływu do Oddziału Terenowego Urzędu Regulacji Energetyki - 17 lipca 2006 r.) uzupełnionym pismem z dnia 7 sierpnia 2006 r., znak: NE/EU-928/JK/06, Koncesjonariusz wniósł o dokonanie zmiany w posiadanej koncesji na wytwarzanie ciepła z uwagi na zmianę zakresu działalności określonej w decyzji koncesyjnej. Koncesjonariusz poinformował o przyłączeniu kotłowni przy ul. Benesza 27 w Szczecinie do sieci gazowej i tym samym uzyskaniem możliwości spalania w kotłach drugiego rodzaju paliwa - gazu ziemnego. Przy spalaniu oleju opałowego zainstalowana moc cieplna nie ulega zmianie i wynosi 52MW, natomiast zainstalowana moc cieplna przy spalaniu gazu ziemnego wysokometanowego wynosi 64 MW.

Przywołane powyżej pisma Koncesjonariusza, stanowią uzasadniony wniosek o dokonanie zmiany posiadanej koncesji na wytwarzanie ciepła.

Wobec powyższego, Prezes Urzędu Regulacji Energetyki, działając na podstawie art. 155 ustawy z dnia 14 czerwca 1960 r. - Kodeks postępowania administracyjnego (Dz. U. z 2000 r. Nr 98, poz. 1071 z późn. zm.), w związku z art. 30 ust. 1 ustawy z dnia 10 kwietnia 1997 r. - Prawo energetyczne (Dz. U. z 2006 r. Nr 89, poz. 625 i Nr 104, poz. 708), postanowił zmienić swoją decyzję z dnia 17 czerwca 2002 r., Nr WCC/40/167/U/3/98/AD, w sposób zgodny z wnioskiem Koncesjonariusza.

**Z upoważnienia
Prezesa Urzędu Regulacji Energetyki**

**DYREKTOR
PÓLNOCNO-ZACHODNIEGO ODDZIAŁU TERENOWEGO
Z SIEDZIBĄ W SZCZECINIE**

Witold Kępa

Poz. 1813**INFORMACJA
Prezydenta Koszalina
z dnia 7 sierpnia 2006 r.**

Na podstawie art. 24a ust. 8 ustawy z dnia 17 maja 1989 r. Prawo geodezyjne i kartograficzne (tekst jednolity Dz. U. z 2005 r. Nr 240, poz. 2027) Prezydent Koszalina informuje, że w związku z upływem terminu wyłożenia do wglądu zainteresowanych osób i jednostek organizacyjnych projektu operatu opisowo-kartograficznego założenia ewidencji budynków dla obrębów ewidencyjnych miasta Koszalina o numerach: 0015, 0019 i 0020 - projekt ten, w dniu 20 lipca 2006 r., stał się operatem ewidencji gruntów i budynków.

Pouczenie

Każdy, czyjego interesu prawnego dotyczą dane zawarte w ewidencji gruntów i budynków ujawnione w operacie opisowo-kartograficznym, może w terminie 30 dni od dnia ogłoszenia w Dzienniku Urzędowym Województwa Zachodniopomorskiego niniejszej informacji, zgłaszać zarzuty do tych danych.

PREZYDENT MIASTA**Mirosław Mikietyński****Poz. 1814****ZARZĄDZENIE NR 131/06
Burmistrza Gminy Police
z dnia 4 sierpnia 2006 r.**

w sprawie określenia wymagań, jakie musi spełnić przedsiębiorca ubiegający się o uzyskanie zezwolenia na świadczenie usług w zakresie odbierania odpadów komunalnych od właścicieli nieruchomości oraz opróżniania zbiorników bezodpływowych i transportu nieczystości ciekłych na terenie gminy Police.

Działając na podstawie art. 7 ust. 3 ustawy z dnia 13 września 1996 r. o utrzymaniu czystości i porządku w gminach (Dz. U. z 2005 r. Nr 236, poz. 2008) oraz § 2-§ 4 rozporządzenia Ministra Środowiska z dnia 30 grudnia 2005 r. w sprawie szczegółowego sposobu określania wymagań, jakie powinien spełniać przedsiębiorca ubiegający się o uzyskanie zezwolenia (Dz. U. z 2006 r. Nr 5, poz. 33) na świadczenie usług w zakresie odbierania odpadów komunalnych od właścicieli nieruchomości oraz opróżniania zbiorników bezodpływowych i transportu nieczystości ciekłych postanawiam, co następuje:

§ 1. Określa się wymagania, jakie powinien spełniać przedsiębiorca ubiegający się o uzyskanie zezwolenia na świadczenie usług w zakresie odbierania odpadów komunalnych od właścicieli nieruchomości oraz opróżniania zbiorników bezodpływowych i transportu nieczystości ciekłych, zawarte w załączniku do niniejszego zarządzenia.

§ 2. Wykonanie zarządzenia powierza się Wydziałowi Ochrony Środowiska. Zarządzenie winno być podane do publicznej wiadomości poprzez umieszczenie jego treści na stronie internetowej Urzędu Gminy oraz wywieszenie na tablicy ogłoszeń.

§ 3. Traci moc zarządzenie Burmistrza Gminy Police Nr 91/02 z dnia 15 maja 2003 r. w sprawie określenia wymagań, jakie musi spełnić przedsiębiorca ubiegający się o uzyskanie zezwolenia na świadczenie usług w zakresie odbierania odpadów komunalnych od właścicieli nieruchomości oraz opróżniania zbiorników bezodpływowych i transportu nieczystości ciekłych.

§ 4. Zarządzenie wchodzi w życie po upływie 14 dni od dnia ogłoszenia w Dzienniku Urzędowym Województwa Zachodniopomorskiego.

BURMISTRZ**Władysław Diakun**

Załącznik do zarządzenia Nr 131/06
Burmistrza Gminy Police
z dnia 4 sierpnia 2006 r. (poz. 1814)

§ 1. Wymagania dla przedsiębiorców ubiegających się o uzyskanie zezwolenia na prowadzenie działalności w zakresie odbierania odpadów komunalnych od właścicieli nieruchomości:

- 1) wymagania dotyczące pojazdów:
 - a) pojazdy służące do odbioru odpadów komunalnych od właścicieli nieruchomości muszą spełniać wymagania techniczne określone w przepisach regulujących warunki techniczne pojazdów, a w szczególności przepisów ustawy prawo o ruchu drogowym,
 - b) pojazdy służące do odbioru odpadów komunalnych od właścicieli nieruchomości muszą być oznakowane nazwą (firmy) przedsiębiorcy w sposób trwały i widoczny,
 - c) pojazdy służące do odbioru odpadów komunalnych od właścicieli nieruchomości muszą być czyste,
 - d) przedsiębiorcy odbierający odpady inne niż komunalne niesegregowane mają obowiązek stosowania wyposażenia technicznego w postaci siatek, plandek, podwyższonych burt pojazdów w sposób uniemożliwiający rozsypywanie odpadów na trasie przejazdu,
 - e) na wyposażeniu pojazdów musi znajdować się podręczny sprzęt do uprzątnięcia odpadów, które mogą zostać rozsypane podczas ich odbierania z terenu nieruchomości lub transportu;
- 2) wymagania dotyczące pojemników do gromadzenia odpadów:

Przedsiębiorca prowadzący działalność w zakresie odbierania odpadów komunalnych od właścicieli nieruchomości może wyposażać nieruchomość w pojemniki, które spełniają następujące warunki:

 - a) służą wyłącznie do gromadzenia odpadów,
 - b) posiadają pokrywę umożliwiającą ich zamknięcie,
 - c) posiadają minimalną pojemność 50 dm³ (w przypadku usuwania odpadów z terenu przystanków autobusowych minimalna pojemność pojemnika nie może być mniejsza niż 30 dm³),
 - d) są czyste oraz szczelne;
- 3) wymagania dotyczące bazy transportowej:
 - a) przedsiębiorca prowadzący działalność w zakresie odbierania odpadów komunalnych od właścicieli nieruchomości powinien posiadać bazę transportową na terenie, do którego posiada tytuł prawny,
 - b) teren bazy musi być ogrodzony w sposób uniemożliwiający dostanie się osób postronnych oraz zwierząt,
 - c) miejsca postojowe pojazdów muszą znajdować się na powierzchni utwardzonej w taki sposób, aby ewentualne wycieki olejów, smarów, benzyny lub innych zanieczyszczeń nie przedostawały się do gruntu,
 - d) na terenie bazy przedsiębiorca ma obowiązek posiadania zapasu sorbentów do likwidacji ewentualnych wycieków;
- 4) wymagane zabiegi sanitarne i porządkowe związane ze świadczonymi usługami:
 - a) przedsiębiorca prowadzący działalność w zakresie odbierania odpadów komunalnych od właścicieli nieruchomości ma obowiązek dezynfekowania pojemników co najmniej jeden raz na kwartał (na swój koszt),
 - b) przedsiębiorca ma obowiązek zapewnienia wykonania usług mycia i dezynfekowania pojemników służących do gromadzenia odpadów komunalnych na dodatkowe, indywidualne zlecenia właścicieli obsługiwanych nieruchomości (na koszt właściciela nieruchomości),
 - c) przedsiębiorca ma obowiązek uprzątnięcia odpadów z terenu nieruchomości, które zostaną rozsypane podczas czynności wykonywanych przy ich odbiorze lub z drogi, po których były transportowane,
 - d) w przypadku rozwiązania umowy z właścicielem nieruchomości lub zakończenia prowadzenia działalności przedsiębiorca ma obowiązek uprzątnięcia miejsca przy pojemniku (w wypadku gdy pojemnik był dzierżawiony od przedsiębiorcy);
- 5) miejsca odzysku i unieszkodliwiania odpadów:
 - a) obowiązkowym miejscem dostarczania odpadów komunalnych niesegregowanych jest Zakład Odzysku i Składowania Odpadów Komunalnych w Leśnie Górnym 12,
 - b) przedsiębiorca może zagospodarowywać zebrane odpady (inne niż odpady komunalne niesegregowane) we własnym zakresie, jeżeli posiada zezwolenie na odzysk, unieszkodliwianie lub unieszkodliwianie poprzez składowanie dla tych odpadów,
 - c) przedsiębiorca prowadzący działalność w zakresie odbierania odpadów komunalnych od właścicieli nieruchomości ma obowiązek w pierwszej kolejności przekazać je do zakładu prowadzącego odzysk, w drugiej kolejności może przekazać je do unieszkodliwiania a w ostateczności do unieszkodliwiania poprzez składowanie;

- 6) wymagania dotyczące przedsiębiorców ubiegających się o wydanie zezwolenia na odbiór odpadów komunalnych niesegregowanych i biodegradowalnych:
- przedsiębiorca ubiegający się o zezwolenie na odbieranie odpadów komunalnych od właścicieli nieruchomości, obejmujące niesegregowane odpady komunalne, jest obowiązany również do odbierania wszystkich rodzajów selektywnie zbieranych odpadów komunalnych, w tym powstających w gospodarstwach domowych odpadów wielkogabarytowych, zużytego sprzętu elektrycznego i elektronicznego i odpadów z remontów,
 - przedsiębiorca ubiegający się o zezwolenie na odbieranie odpadów komunalnych od właścicieli nieruchomości, obejmujące niesegregowane odpady komunalne oraz odpady kuchenne ulegające biodegradacji, a także odpady ulegające biodegradacji z parków i ogrodów ma obowiązek ograniczenia masy odpadów komunalnych ulegających biodegradacji kierowanych do składowania, do następujących poziomów:
 - do dnia 31 grudnia 2010 r. - do nie więcej niż 75% wagowo całkowitej masy odpadów komunalnych ulegających biodegradacji,
 - dnia 31 grudnia 2013 r. - do nie więcej niż 50% wagowo całkowitej masy odpadów komunalnych ulegających biodegradacji,
 - dnia 31 grudnia 2020 r. - do nie więcej niż 35% wagowo całkowitej masy odpadów komunalnych ulegających biodegradacjiw stosunku do masy tych odpadów wytworzonych w 1995 r.,
 - przedsiębiorca ubiegający się o zezwolenie na odbieranie odpadów komunalnych od właścicieli nieruchomości, obejmujące niesegregowane odpady komunalne ma obowiązek ustawiania na terenie nieruchomości pojemników do selektywnej zbiórki odpadów biodegradowalnych - dopuszcza się w przypadku obsługi sąsiednich nieruchomości ustawienie zbiorczych pojemników jednak odległość od nieruchomości do tego pojemnika nie może być większa niż 150 m,
 - przedsiębiorca może osiągać poziomy ograniczenia odpadów biodegradowalnych (wymienione w lit. b, które nie są kierowane do składowania) poprzez zbiórkę i dostarczanie odpadów komunalnych niesegregowanych do Zakładu Odzysku i Składowania Odpadów Komunalnych w Leśnie Górnym, na terenie którego znajduje się kompostownia i następuje odzysk odpadów biodegradowalnych, (które następnie nie są przeznaczone do składowania). Dokumentem potwierdzającym przekazanie odpadów biodegradowalnych do składowania będzie zaświadczenie wydawane przez dyrektora zakładu o masie odzyskanych odpadów biodegradowalnych z ilości dostarczonych niesegregowanych odpadów komunalnych;
- 7) wymagania w zakresie zawierania umów:
- przedsiębiorca prowadzący działalność na podstawie zezwolenia na odbieranie odpadów komunalnych od właścicieli nieruchomości nie może odmówić zawarcia umowy na odbiór odpadów komunalnych z właścicielem nieruchomości położonej w obszarze wykonywanej działalności z uwzględnieniem przepisów ustawy z dnia 13 września 1996 r. o utrzymaniu czystości i porządku w gminach oraz przepisów prawa miejscowego wydanych na podstawie tej ustawy, czyli regulaminu utrzymania czystości i porządku na terenie gminy Police,
 - w treści umowy musi być zawarta informacja o posiadaniu przez przedsiębiorcę wykonującego usługi wymaganego zezwolenia z przywołaniem organu, który wydał zezwolenie, jego znaku, daty wydania i okresu ważności, chyba że zezwolenie takie nie jest wymagane,
 - w przypadku podjęcia przez Radę Miejską w Policach uchwały w trybie art. 6 ust. 2 ustawy o utrzymaniu czystości i porządku w gminach określającej górne stawki opłat ponoszonych przez właścicieli nieruchomości za usługi, opłaty pobierane przez przedsiębiorcę, nie mogą przekroczyć stawek opłat wynikających z tej uchwały,
 - przedsiębiorca wykonujący usługi ma obowiązek wystawiania rachunku a na żądanie właściciela nieruchomości, wystawiania faktur VAT za usuwanie odpadów z wyszczególnieniem rodzaju i ilości usuniętych odpadów komunalnych;
- 8) pozostałe obowiązki przedsiębiorcy przy prowadzeniu działalności w zakresie odbierania odpadów komunalnych od właścicieli nieruchomości:
- zatrudnienie odpowiedniej do zakresu działalności liczby przeszkolonych pracowników wykonujących czynności odbierania odpadów komunalnych od właścicieli nieruchomości,
 - zatrudnienie co najmniej jednego pracownika nadzoru znającego przepisy z zakresu gospodarki odpadami, posiadającego właściwą wiedzę i kwalifikacje w zakresie gospodarowania odpadami, ochrony sanitarnej i ochrony środowiska (obowiązki takiego pracownika może pełnić właściciel firmy),
 - zapewnienie gotowości zawarcia umowy odbioru odpadów komunalnych z każdej nieruchomości położonej na obszarze wykonywanej działalności,

- d) zapewnienie odbioru odpadów komunalnych z obsługiwanej na podstawie umowy nieruchomości z wymaganą częstotliwością, jednak nie rzadziej niż jeden raz w ciągu dwóch tygodni,
- e) zapewnienie odbioru wielkogabarytowych odpadów komunalnych w czasie nie dłuższym niż 3 dni robocze od daty zgłoszenia,
- f) przekazanie, za pomocą karty przekazania odpadów, odebranych z nieruchomości odpadów komunalnych do miejsc ich odzysku lub unieszkodliwiania,
- g) posiadanie aktualnego zezwolenia na transport odpadów wydanego przez starostę na podstawie przepisów ustawy o odpadach,
- h) prowadzenie ilościowej i jakościowej ewidencji odpadów komunalnych zgodnie z przepisami ustawy o odpadach,
- i) sporządzanie i przekazywanie Burmistrzowi Gminy Police, zgodnie z art. 9a ust. 1 ustawy z dnia 13 września 1996 r. o utrzymaniu czystości i porządku w gminach, w terminie do 15 dnia po upływie każdego miesiąca, wykazu właścicieli nieruchomości, z którymi w poprzednim miesiącu zawarł umowy na odbieranie odpadów komunalnych oraz wykazu właścicieli nieruchomości, z którymi w poprzednim miesiącu umowy uległy rozwiązaniu lub wygasły; wykaz zawiera imię i nazwisko lub nazwę oraz adres właściciela nieruchomości a także adres nieruchomości,
- j) sporządzanie i przekazywanie Burmistrzowi Gminy Police, zgodnie z art. 9a ust. 2 ustawy o utrzymaniu czystości i porządku, w terminie do końca pierwszego kwartału za poprzedni rok kalendarzowy informacji mówiącej o:
 - masie poszczególnych rodzajów odebranych odpadów komunalnych z terenu gminy Police,
 - sposobach zagospodarowania poszczególnych rodzajów odebranych odpadów komunalnych,
 - masie odpadów komunalnych ulegających biodegradacji składowanych na składowisku odpadów,
 - masie odpadów komunalnych ulegających biodegradacji nieskladowanych na składowiskach odpadów i sposobów lub sposobu ich zagospodarowania,
- k) przekazywanie Burmistrzowi Gminy Police informacji, o wykonywanej dezynfekcji pojemników do gromadzenia odpadów, do końca pierwszego kwartału za poprzedni rok kalendarzowy,
- l) obowiązkowe posiadanie zezwolenia na transport oraz zbieranie odpadów wydanego przez starostę na podstawie art. 28 ust. 1 ustawy z dnia 27 kwietnia 2001 r. o odpadach (Dz. U. Nr 62, poz. 628 z późn. zm.).

§ 2. Wymagania dla przedsiębiorców ubiegających się o uzyskanie zezwolenia na prowadzenie działalności polegającej na opróżnianiu zbiorników bezodpływowych i transporcie nieczystości płynnych.

1) wymagania dotyczące pojazdów:

- a) pojazdy służące do opróżniania zbiorników bezodpływowych i transportu nieczystości płynnych muszą spełniać wymagania techniczne określone w przepisach regulujących warunki techniczne pojazdów, w szczególności przepisach ustawy prawo o ruchu drogowym,
- b) pojazdy asenizacyjne powinny być wyposażone w szczelną instalację, szczelny zbiornik oraz w sprawny układ sterowania systemu napelniającego i opróżniającego zbiornik,
- c) pojazdy asenizacyjne powinny być dodatkowo wyposażone w:
 - pływakowy zawór regulacyjny umieszczony w najwyższym punkcie zbiornika dla zabezpieczenia przed przepływem nieczystości ze zbiornika do układu ssącego,
 - odstojnik, w celu niedopuszczenia do zalania pompy próżniowej,
 - zawór czterodrożny, który może stanowić jedną całość z odstojnikiem, za pomocą którego uzyskuje się ssanie lub tłoczenie powietrza do zbiornika,
 - zawór bezpieczeństwa zabezpieczający przed nadmiernym wzrostem ciśnienia w zbiorniku,
 - zawór zwrotny umieszczony w układzie ssąco-tłoczącym w celu zabezpieczenia wypływu powietrza ze zbiornika w przypadku, gdy pompa próżniowa zostanie wyłączona,
 - zawór dolnego ssania, za pomocą którego odbywa się opróżnianie zbiornika, zakończony łącznikiem do mocowania węża,
 - zestaw węży ssawnych, z których co najmniej jeden posiada kosz ssawny,
 - manowakuometr,
 - wskaźnik płynu ze skalą służący do określenia ilości pobranych ścieków,
 - komplet węży elastycznych z łącznikami,
 - zbiornik,
- d) pojazdy służące do opróżniania zbiorników bezodpływowych i transportu nieczystości płynnych muszą być oznakowane nazwą (firmy) przedsiębiorcy w sposób trwały i widoczny,
- e) pojazdy do opróżniania zbiorników bezodpływowych i transportu nieczystości płynnych muszą być czyste,

- f) na wyposażeniu pojazdów musi znajdować się podręczny sprzęt do likwidacji ewentualnych rozlewów, które mogą się pojawić podczas opróżniania bezodpływowych zbiorników lub transportu ścieków;
- 2) wymagania dotyczące bazy transportowej:
- a) przedsiębiorca prowadzący działalność w zakresie opróżniania zbiorników bezodpływowych i transportu nieczystości płynnych musi posiadać bazę transportową na terenie, do którego posiada tytuł prawny,
 - b) teren bazy musi być ogrodzony w sposób uniemożliwiający dostanie się osób postronnych oraz zwierząt,
 - c) miejsca postojowe pojazdów muszą znajdować się na powierzchni utwardzonej w taki sposób, aby ewentualne wycieki olejów, smarów, benzyny lub innych zanieczyszczeń nie przedostawały się do gruntu,
 - d) na terenie bazy przedsiębiorca ma obowiązek posiadania zapasu sorbentów do likwidacji ewentualnych wycieków;
- 3) wymagane zabiegi sanitarne i porządkowe związane ze świadczonymi usługami:
- a) po dokonaniu opróżnienia zbiornika w pojazdach asenizacyjnych część spustowa zbiornika powinna być odkażona,
 - b) w przypadku pojawienia się jakichkolwiek wycieków z pojazdu należy zlikwidować wszelkie powstałe zanieczyszczenia;
- 4) miejsca przekazywania nieczystości płynnych:
przedsiębiorca prowadzący działalność w zakresie opróżniania zbiorników bezodpływowych i transportu nieczystości płynnych ma obowiązek przekazywania ścieków do stacji zlewnych lub oczyszczalni ścieków, które posiadają aktualne pozwolenie wodnoprawne (wydane na podstawie ustawy z dnia 18 lipca 2001 r. Prawo wodne (Dz. U. z 2005 r. Nr 239, poz. 2019 z późn. zm.) na przyjmowanie ścieków (wydane przez starostę lub wojewodę);
- 5) wymagania w zakresie zawierania umów:
- a) przedsiębiorca prowadzący działalność na podstawie zezwolenia na opróżnianie zbiorników bezodpływowych i transport nieczystości płynnych nie może odmówić zawarcia umowy usuwania nieczystości ciekłych z właścicielem nieruchomości położonej w obszarze wykonywanej działalności z uwzględnieniem przepisów ustawy z dnia 13 września 1996 r. o utrzymaniu czystości i porządku w gminach oraz przepisów prawa miejscowego wydanych na podstawie tej ustawy, czyli regulaminu utrzymania czystości i porządku na terenie gminy Police,
 - b) w treści umowy musi być zawarta informacja o posiadaniu przez przedsiębiorcę wykonującego usługi wymaganego zezwolenia z przywołaniem organu, który wydał zezwolenie, jego znaku, daty wydania i okresu ważności, chyba że zezwolenie takie nie jest wymagane,
 - c) w przypadku podjęcia przez Radę Miejską w Policach uchwały w trybie art. 6 ust. 2 ustawy o utrzymaniu czystości i porządku w gminach określającej górne stawki opłat ponoszonych przez właścicieli nieruchomości za usługi, opłaty pobierane przez przedsiębiorcę, nie mogą przekroczyć stawek opłat wynikających z tej uchwały,
 - d) przedsiębiorca wykonujący usługi ma obowiązek wystawiania rachunku, a na żądanie właściciela nieruchomości wystawiania faktur VAT za usuwanie nieczystości, w której zostanie określona ilość usuniętych nieczystości ciekłych;
- 6) pozostałe obowiązki przy prowadzeniu działalności w zakresie opróżniania zbiorników bezodpływowych i transportu nieczystości płynnych:
- a) zatrudnienie odpowiedniej do zakresu działalności liczby przeszkolonych pracowników wykonujących opróżnianie zbiorników bezodpływowych i transport nieczystości ciekłych,
 - b) zatrudnienie co najmniej jednego pracownika nadzoru znającego przepisy z zakresu gospodarki ściekami (obowiązki takiego pracownika może pełnić właściciel firmy),
 - c) zapewnienie gotowości zawarcia umowy odbioru ścieków z bezodpływowych zbiorników z każdej nieruchomości położonej na obszarze wykonywanej działalności,
 - d) zapewnienie odbioru ścieków zgodnie z harmonogramem określonym w umowie lub w czasie nie dłuższym niż 2 dni od zgłoszenia,
 - e) przekazanie za pomocą karty przekazania do stacji zlewnej transportowanych ścieków,
 - f) prowadzenie ilościowej i jakościowej ewidencji odbieranych nieczystości płynnych,
 - g) sporządzanie i przekazywanie Burmistrzowi Gminy Police, zgodnie z art. 9a ust. 1 ustawy z dnia 13 września 1996 r. o utrzymaniu czystości i porządku w gminach, w terminie do 15 dnia po upływie każdego miesiąca wykazu właścicieli nieruchomości, z którymi w poprzednim miesiącu zawarł umowy na opróżnianie zbiorników bezodpływowych i transport nieczystości ciekłych oraz wykaz właścicieli nieruchomości, z którymi w poprzednim miesiącu umowy uległy rozwiązaniu lub wygasły; wykaz zawiera imię i nazwisko lub nazwę oraz adres właściciela nieruchomości oraz adres nieruchomości,

- h) przekazanie (po upływie każdego miesiąca) Burmistrzowi Gminy Police informacji zawierającej wykaz posesji, z których w danym miesiącu zostały usunięte nieczystości płynne,
- i) sporządzanie i przekazywanie Burmistrzowi Gminy Police, zgodnie z art. 9a ust. 2 ustawy o utrzymaniu i czystości w gminach, informacji o ilości i rodzaju nieczystości ciekłych usuniętych z obszaru gminy Police w terminie do końca pierwszego kwartału za poprzedni rok kalendarzowy.

Wydawca: Wojewoda Zachodniopomorski

Redakcja: Zachodniopomorski Urząd Wojewódzki, Wydział Prawny i Nadzoru
ul. Wały Chrobrego 4, 70-502 Szczecin, tel.: 4-303-380
e-mail: dziennikzuw@szczecin.uw.gov.pl

Kolportaż: Zakład Obsługi Administracji Zachodniopomorskiego Urzędu Wojewódzkiego, ul. Wały Chrobrego 4, 70-502 Szczecin, tel.: 4-303-402.

Druk: Przedsiębiorstwo Produkcyjno-Handlowe ZAPOL Dmochowski, Sobczyk Spółka Jawna, al. Piastów 42, 71-062 Szczecin.

Egzemplarze bieżące i z lat ubiegłych, w miarę posiadanych rezerw, można nabywać:

- na podstawie nadesłanego zamówienia: w Zakładzie Obsługi Administracji Zachodniopomorskiego Urzędu Wojewódzkiego w Szczecinie, ul. Wały Chrobrego 4, 70-502 Szczecin, tel. 43-03-402
- w punktach sprzedaży:
 - Biblioteka Zachodniopomorskiego Urzędu Wojewódzkiego w Szczecinie, ul. Wały Chrobrego 4, pok. 146, codziennie w godzinach 7³⁰ – 15³⁰,
 - Biblioteka Zachodniopomorskiego Urzędu Wojewódzkiego w Szczecinie – Delegatura w Koszalinie, ul. Andersa 34, pok. 100, codziennie w godzinach 7³⁰ – 15³⁰.

Dzienniki Urzędowe wraz ze skorowidzami wyłożone są do powszechnego wglądu w bibliotekach: Zachodniopomorskiego Urzędu Wojewódzkiego w Szczecinie oraz w Delegaturze Zachodniopomorskiego Urzędu Wojewódzkiego w Koszalinie – codziennie w godzinach pracy bibliotek.

Tłoczono z polecenia Wojewody Zachodniopomorskiego
ul. Wały Chrobrego 4, 70-502 Szczecin.
