



DZIENNIK URZĘDOWY

WOJEWÓDZTWA ZACHODNIOPOMORSKIEGO

Szczecin, dnia 30 listopada 2005 r.

Nr 92

TREŚĆ:

Poz.:

ROZPORZĄDZENIE

- 1874 – Nr 36/2005 Wojewody Zachodniopomorskiego z dnia 10 listopada 2005 r. w sprawie planu ochrony Iłńskiego Parku Krajobrazowego 13046

UCHWAŁY

- 1875 – Nr XXXVII/212/2005 Rady Miejskiej w Kaliszu Pomorskim z dnia 28 września 2005 r. w sprawie ustalenia stawki procentowej opłaty adiacenckiej z tytułu podziału nieruchomości 13079
- 1876 – Nr XXVIII/452/2005 Rady Miejskiej w Koszalinie z dnia 28 września 2005 r. w sprawie ustalenia wysokości opłaty za zakwaterowanie w Zespole Burs Międzyszkolnych przy ul. Jana Pawła II 17a w Koszalinie 13079
- 1877 – Nr XXXIV/267/05 Rady Miejskiej w Mieszkowicach z dnia 29 września 2005 r. w sprawie uznania za zespół przyrodniczo-krajobrazowy obszar położony na terenie Nadleśnictwa Mieszkowice w gminie Mieszkowice 13080
- 1878 – Nr XXIV/268/05 Rady Miejskiej w Mieszkowicach z dnia 29 września 2005 r. w sprawie uznania za użytki ekologiczne obszarów położonych na terenie Nadleśnictwa Mieszkowice w gminie Mieszkowice 13084
- 1879 – Nr XXXIV/269/05 Rady Miejskiej w Mieszkowicach z dnia 29 września 2005 r. w sprawie ustanowienia pomników przyrody na terenie Gminy Mieszkowice 13087
- 1880 – Nr XXXIV/270/05 Rady Miejskiej w Mieszkowicach z dnia 29 września 2005 r. w sprawie wyłapywania bezdomnych zwierząt na terenie Gminy Mieszkowice 13092
- 1881 – Nr XXXIII/329/05 Rady Miejskiej w Międzyzdrojach z dnia 26 sierpnia 2005 r. w sprawie uznania drzew za pomniki przyrody 13092
- 1882 – Nr XXXIII/330/05 Rady Miejskiej w Międzyzdrojach z dnia 26 sierpnia 2005 r. w sprawie ustalenia przebiegu dróg gminnych 13093
- 1883 – Nr XXXIII/331/2005 Rady Miejskiej w Międzyzdrojach z dnia 26 sierpnia 2005 r. w sprawie zaliczenia dróg do kategorii dróg gminnych 13096
- 1884 – Nr XXXIII/332/05 Rady Miejskiej w Międzyzdrojach z dnia 26 sierpnia 2005 r. w sprawie opłaty targowej 13098
- 1885 – Nr XXX/325/05 Rady Miejskiej w Wolinie z dnia 27 września 2005 r. w sprawie zmiany uchwały w sprawie przyznania pierwszeństwa w nabywaniu lokali mieszkalnych i użytkowych oraz zasad ich sprzedaży 13100

POROZUMIENIE

- 1886 – DKOS-1/GP-512-7/05-68 z dnia 27 lipca 2005 r. 13100

INFORMACJA

- 1887 – Prezesa Urzędu Regulacji Energetyki o decyzji Nr OSZ-4210-58(6)/2005/1014/III/JC z dnia 16 listopada 2005 r. 13102

(ciąg dalszy spisu treści na stronie następnej)

SPRAWOZDANIE

1888 – z wykonania budżetu Miasta i Gminy Barwice za rok 2004 13103

Poz. 1874**ROZPORZĄDZENIE NR 36/2005
Wojewody Zachodniopomorskiego
z dnia 10 listopada 2005 r.****w sprawie planu ochrony Ińskiego Parku Krajobrazowego.**

Na podstawie art. 19 ust. 6 ustawy o ochronie przyrody z dnia 16 kwietnia 2004 r. (Dz. U. Nr 92, poz. 880) zarządza się, co następuje:

§ 1. Ustanawia się plan ochrony dla Ińskiego Parku Krajobrazowego, zwanego dalej „Parkiem”.

§ 2. 1. Celem ochrony Parku jest zachowanie, popularyzacja i upowszechnianie jego wartości przyrodniczych, historycznych i kulturowych oraz walorów krajobrazowych w warunkach zrównoważonego rozwoju, a w szczególności:

- 1) utrzymanie i odtwarzanie krajobrazu zbliżonego do naturalnego oraz harmonijnych krajobrazów kulturowych;
- 2) zachowanie różnorodności biologicznej ekosystemów;
- 3) zachowanie populacji rzadkich i chronionych gatunków grzybów, roślin i zwierząt oraz ich siedlisk, zwłaszcza dzikich ptaków i ich siedlisk na obszarze specjalnej ochrony ptaków Natura 2000 Ostoja Ińska PLB 320008;
- 4) zachowanie naturalnej rzeźby terenu;
- 5) zachowanie i wprowadzanie powszechnej dostępności walorów przyrodniczych i krajobrazowych;
- 6) prowadzenie wszelkiej działalności gospodarczej w sposób minimalizujący negatywne oddziaływania na środowisko i krajobraz;
- 7) utrzymanie wszelkich powiązań ekologicznych w otulinie Parku.

2. Cele, o których mowa w ust. 1 realizowane są przez:

- 1) zachowanie, a wobec przyrodniczych elementów wymarłych lub zniszczonych odtwarzanie:
 - a) biocenoz o charakterze naturalnym i seminaturalnym,
 - b) populacji roślin, grzybów i zwierząt gatunków chronionych, zagrożonych wyginieciem, rzadko spotykanych i kluczowych dla funkcjonowania ekosystemów,
 - c) zadrzewień śródpolnych, przydrożnych i nadwodnych, oczek wodnych śródpolnych i śródleśnych,
 - d) innych elementów środowiska przyrodniczego warunkujących zachowanie różnorodności biologicznej i georóżnorodności obszaru Parku,
 - e) reliktywów osadnictwa prehistorycznego, średniowiecznej i nowożytnej struktury osadniczej, cennych układów ruralistycznych, zabytków architektury i budownictwa, techniki, zieleni zabytkowej i nekropolii, niematerialnych wartości historycznych i społecznych;
- 2) rozwój układów osadniczych w formie dopełniania istniejących struktur przy kontroli i ograniczaniu ich zasięgu przestrzennego oraz zapobieganiu rozpraszaniu zabudowy;
- 3) rozwój infrastruktury poprawiającej stan środowiska naturalnego i warunki życia ludności;
- 4) na terenie otuliny Parku:
 - a) zachowanie korytarzy ekologicznych i innych elementów środowiska przyrodniczego i kulturowego, zapewniających skuteczną ochronę walorów Parku,

- b) rozwój infrastruktury związanej z obsługą ruchu turystycznego na terenie Parku,
- c) rozwój obszarów zabudowanych i prowadzenie działalności gospodarczej w sposób nie zagrażający ochronie walorów Parku,
- d) rozwój infrastruktury poprawiającej stan środowiska naturalnego i warunki życia ludności na terenie Parku.

§ 3. 1. Określa się następujące uwarunkowania przyrodnicze realizacji celów ochrony Parku:

- 1) zgodnie z podziałem fizyczno - geograficznym Polski przyjętym za Kondrackim (2000) Park położony jest w:
 - a) prowincji: Niż Środkowoeuropejski,
 - b) podprowincji: Pobrzeże Południowobałtyckie,
 - c) makroregionie: Pojezierze Zachodniopomorskie,
 - d) mezoregionie: Pojezierze Ińskie (314.43);
- 2) klimat panujący w rejonie Parku i otuliny zaliczany jest do typu klimatu pojeziernego z wpływem bałtyckim; obszar ten należy do Krainy klimatycznej Gryficko - Nowogardzkiej; klimat tej krainy stanowi przejście od cieplejszego klimatu nadmorskiego do bardziej chłodnego i obfitszego w opady klimatu Pojezierza i jest bardziej surowy niż na Nizinie Szczecińskiej; istotną cechą lokalnego klimatu jest bardzo duża zmienność i nieregularność, związana ze skomplikowaną rzeźbą terenu i pokryciem roślinnością;
- 3) najważniejszą cechą rzeźby terenu jest młodoglacjalny charakter przejawiający się „świeżością” form i ich dynamiką, czyli znacznymi wysokościami względnymi oraz dużymi spadkami terenu; strefa wzgórz moreny czołowej i kemów na Pojezierzu Ińskim tworzy charakterystyczny łuk o szerokości 6-12 km wygięty w kierunku północno-zachodnim; na pozostałym obszarze dominuje wysoczyzna morenowa pagórkowata, przechodząca w tereny faliste;
- 4) przez obszar Parku przebiega dział wodny między dorzeczem Regi, a dorzeczem Iny, przy czym niemal cały obszar Parku leży w zlewni Iny;
- 5) ekosystemy w Parku przedstawia poniższa tabela:

Ekosystemy	% powierzchni
wodne	8,6
lądowe	
leśne	
lasy porolne	35,5
buczyny, grądy i kwaśne lasy bukowo-dębowe	19,1
łęgi	1,1
olsy	3,8
brzeziny bagienne	0,8
nieleśne	
murawy i inne zbiorowiska traw wykształcające się na pastwiskach i odłogach	12,5
wilgotne łąki	3,6
pola uprawne z florą i fauną segetalną	11,7
torfowiska niskie pokryte kompleksami szuwarów i łożowisk	2,1
mszary wysokotorfowiskowe i pła torfowisk przejściowych	0,6
powierzchnie zabudowane oraz tereny ruderalne z dominacją flory i fauny synantropijnej	0,6

- 6) w Parku występują siedliska przyrodnicze wymienione w 14 kategoriach w załączniku I Dyrektywy Rady 92/43/EWG z dnia 21 maja 1992 r. w sprawie ochrony siedlisk naturalnych oraz dzikiej fauny i flory;

7) we florze Parku i otuliny znajduje się 89 gatunków roślin naczyniowych zagrożonych, w tym 12 gatunków zagrożonych w skali kraju (elisma wodna, jeziora giętka, kruszczyk błotny, rosiczka pośrednia, storczyk plamisty, storczyk Trausteinera, turzyca bagienna, buławnik wielkokwiatowy, dzwonek szerokolistny, jarząb brekinia, fiołek torfowy, rdestnica gęsta), reszta zagrożona jest w skali regionalnej; we florze Parku znajduje się 80 gatunków roślin zagrożonych, przy czym 10 gatunków z tej grupy wymarło, a 5 prawdopodobnie wymarło; wśród gatunków zagrożonych 36 objętych jest ochroną prawną; w Parku i otulinie występują 73 gatunki roślin chronionych; 17 gatunków objętych jest ochroną częściową, 56 chronionych jest ściśle; 52 gatunki występują wciąż w Parku, 8 uznawanych jest za wymarłe z 6 za prawdopodobnie wymarłe; tylko 7 gatunków chronionych stwierdzono w otulinie;

8) fauna Parku reprezentowana jest przez:

- a) 202 gatunki zwierząt podlegające ochronie ściśle, w tym kluczowe gatunki ptaków, dla których wprowadzono obszar specjalnej ochrony ptaków Ostoja Ińska: bąk, bocian biały i czarny, bielik, orlik krzykliwy, kania ruda, derkacz, dzięcioł czarny, muchołówka mała oraz żuraw),
- b) 164 gatunki zwierząt podlegające ochronie częściowej,
- c) 8 gatunków zwierząt podlegających ochronie strefowej,
- d) 44 gatunki zwierząt zagrożonych ujętych w Polskiej Czerwonej Księdze Zwierząt.

2. Określa się następujące uwarunkowania społeczne realizacji celów ochrony Parku:

- 1) w Parku zamieszkuje na stałe 939 mieszkańców, a gęstość zaludnienia wynosi nieco ponad 5 osób na km²;
- 2) w otulinie zamieszkuje na stałe 16 451 mieszkańców, a gęstość zaludnienia wynosi około 63 osoby na km²;
- 3) w granicach Parku znajduje się łącznie 20 następujących jednostek osadniczych:
 - a) w gminie Chociwel: Kamionka, Sątysz Pierwszy, Sątysz Drugi,
 - b) w gminie Dobrzany: Dolice, Grabnica, Krzemień, Okolę,
 - c) w gminie Ińsko: Dolnik, Górnik, Granica, Kanice, Kleszcze, Miałka, Pawalice, Ścienne, Wierzchucice,
 - d) w gminie Węgorzyno: Małe Węgorzyno, Nowe Węgorzyno, Sarnikierz, Dłusko;
- 4) we wsiach, koloniach i przysiółkach w Parku zamieszkuje średnio 47 osób, ponad 60% osad liczy do 20 mieszkańców, a największą ze wsi - Ścienne, zamieszkuje 412 osób;
- 5) w granicach otuliny znajduje się 39 jednostek osadniczych, z czego 4 stanowią miasta;
- 6) obszar Parku i otuliny obsługiwany jest przez cztery gminne ośrodki miejskie: Chociwel, Dobrzany, Ińsko i Węgorzyno, należące do najmniejszych miast w województwie;
- 7) struktura wiekowa mieszkańców Parku w ciągu ostatniego dziesięciolecia wykazuje niekorzystne tendencje zmniejszania się udziału grupy przedprodukcyjnej i zwiększania grupy poprodukcyjnej, co świadczy o postępującym procesie starzenia się społeczeństwa;
- 8) najistotniejszą cechą struktury zatrudnienia społeczności lokalnej jest utrzymujące się długotrwałe bezrobocie, niskie dochody mieszkańców Parku, w których znaczny udział stanowi pomoc socjalna.

3. Określa się następujące uwarunkowania gospodarcze realizacji celów ochrony Parku:

1) strukturę użytkowania gruntów w Parku przedstawia poniższa tabela:

Rodzaj użytkowania	% powierzchni
wody	8,6
lasy	60,3
łąki i pastwiska	16,1
uprawy polowe	11,7
nieużytki	2,7
tereny zabudowane	0,6

- 2) wśród gospodarstw rolnych zdecydowanie dominują gospodarstwa małe (aż 46% gospodarstw mieści się w przedziale od 1 do 5 ha), tylko 11% wszystkich gospodarstw zajmuje powierzchnię powyżej 50 ha;
- 3) podstawowym problemem rzutującym na rozwój gospodarczy w Parku i otulinie jest znaczny spadek liczby miejsc pracy, jaki dokonał się tu w ostatnich latach; jest to obszar zagrożony szczególnie wysokim bezrobociem strukturalnym, wynikającym przede wszystkim ze zmniejszenia się ilości miejsc pracy w rolnictwie;

4) do głównych gałęzi gospodarki generujących dochód w regionie należą: leśnictwo i przemysł drzewny, rolnictwo i przemysł przetwórczy, przemysł wydobywczy, handel i usługi.

§ 4. Identyfikację oraz określenie sposobów eliminacji lub ograniczania istniejących i potencjalnych zagrożeń wewnętrznych i zewnętrznych oraz ich skutków przedstawia poniższa tabela:

(rodzaje zagrożenia: w - wewnętrzne, z - zewnętrzne)

Lp	Zagrożenie	Sposoby eliminacji lub ograniczenia zagrożenia i jego skutków	Rodzaj zagrożenia
<i>Zagrożenia mogące mieć istotny wpływ na stan zachowania wartości przyrodniczych i skuteczność ochrony Parku</i>			
1	Zabudowa krajobrazu otwartego, powodująca degradację walorów przyrodniczych i krajobrazowych.	Ograniczenie zabudowy przestrzeni otwartych oraz wyznaczenie maksymalnego zasięgu rozwoju jednostek osadniczych.	w, z
2	Zabudowa (głównie rekreacyjna) w sąsiedztwie jezior powodująca: <ul style="list-style-type: none"> – tworzenie barier ekologicznych, – zmiany warunków siedliskowych wskutek zabudowy, zanieczyszczenia wód, strefy brzegowej i okolicznych lasów, wycinania roślinności szuwarowej, w efekcie ustępowanie gatunków wrażliwych, – obniżenie wartości jezior jako bazy żerowej dla gatunków zwierząt nie tolerujących obecności człowieka, – ograniczenie dostępności do wód i swobodnego przejścia wzdłuż brzegów – degradację krajobrazu. 	Wykluczenie możliwości zabudowy strefy 100 m od brzegów jezior oraz inwestowania w przestrzeniach otwartych nad brzegami jezior. Skuteczne eliminowanie samowolnie wznoszonych obiektów budowlanych.	w, z
3	Istniejąca i potencjalna eksploatacja kruszyw naturalnych oraz potencjalna torfu i kredy jeziornej, powodująca znaczne zmiany stosunków wodnych, zmiany warunków siedliskowych wiążące się z ustępowaniem gatunków wrażliwych oraz degradację krajobrazu poprzez niszczenie form geomorfologicznych.	Wykluczenie uruchamiania nowych kopalni kruszyw, torfu i kredy jeziornej w Parku na całym obszarze, a w otulinie w miejscach, gdzie występuje wysokie ryzyko zaburzenia układów hydrogeologicznych i zagrożenie degradacją krajobrazu. Rekultywacja zdegradowanych obszarów z pozostawieniem specyficznych siedlisk cennych dla fauny (brzegówka, paskówka).	w, z

4	Budowa przemysłowych ferm zwierząt (zwłaszcza trzody chlewnej) lub wykorzystanie do tego celu istniejących obiektów inwentarskich (wysoka emisja zanieczyszczeń, produkcja nawozów przekraczająca możliwości ich racjonalnego stosowania) powodujące zmiany warunków siedliskowych, a w efekcie ustępowanie gatunków wrażliwych oraz znaczne obniżenie lokalnych walorów krajobrazowych i turystycznych.	Ograniczenie możliwości tworzenia wielkoprzemysłowych ferm do obsady 350 DJP w odniesieniu do bydła i owiec oraz 240 DJP dla pozostałych gatunków zwierząt hodowlanych w jednym kompleksie budynków inwentarskich, z całkowitym wykluczeniem hodowli w systemie bezściółowym na obszarze Parku i otuliny. Dostosowanie obsady zwierząt do możliwości zagospodarowania powstających odchodów. Wdrażanie Kodeksu dobrej praktyki rolniczej.	z
5	Zalesienia planowe i samoistne terenów porolnych, co w efekcie pociąga za sobą: – likwidację jednego z koronnych walorów przyrodniczych Parku – mozaikowość siedlisk i krajobrazu, – likwidację bardzo atrakcyjnych widoków panoramicznych na Park, – likwidację czytelności fizjonomicznych granic Parku.	Ograniczenie możliwości zalesiania gruntów porolnych w Parku oraz łąk, pastwisk i innych terenów cennych przyrodniczo i krajobrazowo na terenie otuliny (nie dotyczy gruntów przejętych przez Lasy Państwowe do planowych zalesień).	w, z
6	Rosnące natężenie ruchu drogowego, powodujące: – tworzenie barier ekologicznych w najcenniejszych fragmentach Parku i otuliny, śmierć zwierząt na drogach – hałas i zanieczyszczanie powietrza, – zmiany warunków siedliskowych w wyniku zanieczyszczeń motoryzacyjnych, w efekcie przekształcanie ekosystemów i ustępowanie gatunków wrażliwych, – rozprzestrzenianie obcych gatunków zwierząt i roślin.	Stosowanie nowoczesnych zabezpieczeń zmniejszających ryzyko kolizji pojazdów ze zwierzętami (budowa przepustów i barier naprowadzających dla zwierząt na trasach ich wzmożonej migracji). Tworzenie osłon przydrożnych w postaci pasów zieleni. Ograniczenie budowy nowych utwardzonych dróg publicznych w Parku na obszarach poza zwartą zabudową miejscowości.	w, z
7	Zaniechanie wykorzystania rolniczego gruntów ornych, łąk i pastwisk powodujące: – zmniejszanie się powierzchni ekosystemów otwartych (w wyniku sukcesji roślinności zaroślowej i leśnej), w tym zwłaszcza łąk i pastwisk, – ustępowanie gatunków typowych dla agrocenoz oraz ustępowanie gatunków i degradacja siedlisk, których występowanie warunkowane jest ekstensywnym użytkowaniem łąkarskim lub pastwiskowym.	Wdrażanie programów rolnośrodowiskowych oraz Kodeksu dobrej praktyki rolniczej. Dopuszczenie usuwania samosiewów drzew i krzewów na terenach rolnych z pozostawieniem fragmentów wartościowych. Utrzymywanie ekosystemów łąkowych poprzez czynną ochronę (koszenie, wypas, itp.).	w
8	Zmniejszanie powierzchni starodrzewu w lasach, jako siedlisk kluczowych w Ostoi Inńskiej gatunków ptaków.	Ochrona istniejących stanowisk lęgowych. Tworzenie sztucznych gniazd i platform w drzewostanach młodszych	w, z
9	Intensyfikacja prac leśnych zwłaszcza w sezonie lęgowym.	Konsultacje prowadzenia prac leśnych w okresie 1 kwietnia – 31 sierpnia ze służbami ochrony przyrody.	w

10	Rozwój przemysłu w mieście Ińsko i jego najbliższej okolicy, który z uwagi na specyficzną lokalizację w centrum Pojezierza Ińskiego obniża walory przyrodnicze i krajobrazowe poprzez: <ul style="list-style-type: none"> – hałas, – wzmożony transport i ruch drogowy przez tereny Parku, – wprowadzanie elementów dysharmonijnych w krajobrazie, – znaczące obniżenie walorów turystycznych i rekreacyjnych Ińska oraz okolic. 	Dostosowanie zamierzeń związanych z rozwojem przemysłu w Ińsku do ustalonej w studium uwarunkowań i kierunków zagospodarowania przestrzennego gminy Ińsko preferencji dla funkcji turystycznej i rekreacyjnej. Ograniczenie wysokości i powierzchni obiektów przemysłowych i przesłonięcie ich zielenią.	Z
11	Lokalizacja masztów telefonii komórkowej negatywnie oddziałujących na krajobraz.	Wykluczenie lokalizacji nowych tego typu obiektów na całym obszarze Parku. Ograniczenie lokalizacji w otulinie do miejsc najmniej eksponowanych z uwzględnieniem całego obszaru otuliny i długookresowych planów inwestycyjnych wszystkich operatorów.	w, z
12	Potencjalna lokalizacja pojedynczych elektrowni i farm wiatrowych, stanowiących duże zagrożenie dla ptaków oraz powodujących degradację krajobrazu.	Wykluczenie lokalizacji tego typu obiektów na całym obszarze Parku, otuliny oraz Ostoi Ińskiej.	w, z
<i>Zagrożenia inne</i>			
13	Intensyfikacja i mechanizacja rolnictwa, w tym stosowanie dużych dawek chemicznych środków ochrony roślin i nawozów; stosowanie wysokowydajnego, wielofunkcyjnego, ciężkiego sprzętu rolniczego powodujące: <ul style="list-style-type: none"> – eutrofizację siedlisk i w efekcie przekształcanie ekosystemów oraz ustępowanie gatunków wrażliwych, – zatrucia i zwiększoną śmiertelność zwierząt na wszystkich szczeblach drabiny troficznej, z kumulacją toksyn w ciele drapieżców, – likwidację enklaw naturalnej i półnaturalnej przyrody w obrębie wielkoobszarowych upraw polowych, przeszkadzających w wykonywaniu zabiegów agrotechnicznych, – degradację gleb. 	Wdrażanie programów rolnośrodowiskowych oraz Kodeksu dobrej praktyki rolniczej. Ograniczenie ilości stosowanych nawozów i chemicznych środków ochrony roślin do niezbędnego minimum. Ochrona istniejących zadrzewień śródpolnych, oczek wodnych i innych naturalnych nieużytków. Tworzenie lub rozszerzanie tzw. stref buforowych w sąsiedztwie: <ul style="list-style-type: none"> – zbiorników wodnych o szerokości minimum 20 m, – w sąsiedztwie lasów, zwłaszcza u podnóży stoków, w miejscach intensywnych spływów wody z pól o szerokości minimum 10 m. 	w, z

14	<p>Tworzenie wielkopowierzchniowych upraw rolnych oraz zamiana użytków zielonych na grunty orne powodujące:</p> <ul style="list-style-type: none"> - zanikanie zadrzewień śródpolnych, oczek wodnych i miedz, - ustępowanie gatunków roślin i zwierząt typowych dla tradycyjnego krajobrazu rolniczego, - izolację siedlisk i populacji dziko żyjących wskutek przerywania sieci powiązań ekologicznych, - zwiększenie zagrożenia erozją, - niekorzystne zmiany warunków wodnych i topoklimatu (zwiększone parowanie gruntowe, większa siła wiatrów), - ubożenie krajobrazu rolniczego. 	<p>Wdrażanie programów rolnośrodowiskowych oraz Kodeksu dobrej praktyki rolniczej.</p> <p>Wykluczenie likwidacji ekosystemów marginalnych jak: miedze, skarpy, fragmenty muraw i łąk, wilgotne zagłębienia, rowy przydrożne i pobocza z naturalną roślinnością; ochrona istniejących zadrzewień śródpolnych i oczek wodnych.</p> <p>Odtwarzanie zniszczonych i tworzenie nowych zadrzewień i oczek wodnych oraz barier biogeochemicznych o szerokości min. 10 m wokół zagłębień terenowych.</p> <p>Zadrzewianie, zakrzewianie lub zadarnianie (w zależności od warunków siedliskowych oraz potrzeb ochrony walorów krajobrazowych) terenów szczególnie zagrożonych erozją i terenów rekultywowanych.</p>	w, z
15	<p>W lasach niezgodność drzewostanów z siedliskiem i uwarunkowaniami przyrodniczymi zarówno na gruntach porolnych jak i wewnątrz kompleksów leśnych powodująca:</p> <ul style="list-style-type: none"> - degradację siedlisk, - zmiany w kompozycji florystycznej i faunistycznej ekosystemów związane z ustępowaniem gatunków charakterystycznych, - ułatwienie ekspansji gatunkom obcym w związku z zaburzeniem warunków mikrosiedliskowych. 	<p>Dążenie do uzyskania zgodności składu gatunkowego drzewostanów z potencjalną roślinnością naturalną przy uwzględnieniu konieczności ochrony cennych, specyficznych dla parku zbiorowisk półnaturalnych.</p>	w
16	<p>Wykonywanie prac leśnych związanych z uszkodzeniem runa i gleby, zwłaszcza prac zrywkowych i związanych z inicjowaniem odnowienia lasu (orka, spulchnianie gleby itp.), które powodują:</p> <ul style="list-style-type: none"> - mechaniczne niszczenie stanowisk rzadkich gatunków, - przekształcanie warunków mikrosiedliskowych powodujące zmniejszenie ich zróżnicowania, - ułatwienie ekspansji gatunkom obcym w związku z zaburzeniem warunków mikrosiedliskowych. 	<p>Wykonywanie prac leśnych w miejscach występowania cennych siedlisk przyrodniczych i gatunków po uprzedniej weryfikacji walorów przyrodniczych powierzchni manipulacyjnych i ustaleniu warunków realizacji zabiegów leśnych minimalizujących ich wpływ na środowisko przyrodnicze.</p>	w
17	<p>Nie stosowanie zasady trwale zrównoważonej gospodarki leśnej, co powoduje powstawanie wielkoobszarowych jednorodnych drzewostanów jednowiekowych z eliminacją płatów starodrzewu i lasów bogatych gatunkowo. Wiąże się to także z ubożeniem krajobrazu leśnego – utratą charakteru puszczańskich lasów.</p>	<p>Zachowanie i kształtowanie mozaikowości struktury wiekowej drzewostanów poprzez inicjowanie jednoczesnych odnowień na mniejszych powierzchniach.</p>	w

18	Nadmierna eksploatacja zasobów zwierzyny powodująca zaburzenie struktury populacji i ekosystemów.	Utrzymywanie stanu zwierzyny nie powodującego istotnych szkód gospodarczych, utrzymanie właściwej struktury wiekowej i płciowej populacji. Walka z kłusownictwem łowieckim.	w, z
19	Nadmierna eksploatacja rybacka i kłusownictwo rybackie powodująca zaburzenia i zubożenie struktury populacji i ekosystemów.	Dostosowanie wielkości połowów do wielkości rybostanu w zbiornikach naturalnych. Ograniczenie połowów przy użyciu agregatów prądotwórczych i sieci ciągnionych. Wstrzymanie połowów i wszelkich zabiegów gospodarczych na tarliskach w okresie tarła i rozwoju wylęgu. Zarybianie szlachetnymi gatunkami ryb rodzimego pochodzenia. Integracja działań służb, w których kompetencjach leży egzekwowanie przepisów prawa w zakresie walki z kłusownictwem.	w
20	Użytkowanie płytkich i głębokich wód podziemnych, a także wód powierzchniowych dla celów komunalnych, przemysłowych, rolniczych powodujące: – zmiany warunków siedliskowych (przesuszenie siedlisk, degradację gleb), w efekcie przekształcanie ekosystemów i ustępowanie gatunków wrażliwych, – ubożenie krajobrazu (wysychanie oczek wodnych i mokradł).	Budowa systemów małej retencji na hydrogenicznych nieużytkach rolnych i leśnych. Ograniczenie możliwości poboru wód z naturalnych zbiorników wodnych do celów nawodnień.	w, z
21	Funkcjonowanie melioracji odwadniających powodujące: – zmiany warunków siedliskowych (przesuszenie siedlisk, degradację gleb), w efekcie przekształcanie ekosystemów i ustępowanie gatunków wrażliwych, – wzrastający deficyt wody na terenach sąsiadujących z odwadnianymi, – ubożenie krajobrazu (wysychanie oczek wodnych i mokradł).	Wykluczenie wykonywania nowych urządzeń melioracyjnych służących wyłącznie do odwodnień. Poprawa retencji wód poprzez spowalnianie ich odpływu za pomocą progów ograniczających odpływ wody, zaniechanie konserwacji rowów melioracyjnych w rejonach, gdzie odwadnianie gruntów nie jest bezwzględnie konieczne, blokowanie odpływu wód urządzeniami drenarskimi na śródpolnych nieużytkach (oczkach wodnych, torfowiskach i mokradłach).	w, z

22	<p>Zanieczyszczenie wód powierzchniowych i podziemnych w wyniku zrzutu nieoczyszczonych lub niedostatecznie oczyszczonych ścieków do wód i ziemi powodujące:</p> <ul style="list-style-type: none">- zmiany warunków siedliskowych w wyniku przyspieszonej eutrofizacji wód, a w efekcie przekształcanie ekosystemów i ustępowanie gatunków wrażliwych,- zwiększenie śmiertelności gatunków wrażliwych na zanieczyszczenia, zwłaszcza gatunków zagrożonych, zajmujących najwyższy poziom w łańcuchu pokarmowym (bielik, rybołów, kania ruda i czarna, wydra),- ograniczenie rekreacyjnych walorów jezior.	<p>Budowa systemów zbiorczej kanalizacji we wszystkich miejscowościach Parku i otuliny z odprowadzeniem do wysoko sprawnych oczyszczalni ścieków; na obszarach zabudowy rozproszonej dopuszcza się stosowanie szczelnych zbiorników na nieczystości płynne, z okresowym wywozem tych nieczystości do oczyszczalni ścieków, przez wyspecjalizowane firmy na podstawie umów lub budowę przydomowych oczyszczalni ścieków.</p> <p>Do czasu wybudowania zbiorczej kanalizacji, w miejscowościach jej pozbawionych wdrożenie systemu kontroli wywozu ścieków z poszczególnych gospodarstw domowych.</p>	w, z
23	<p>Zanieczyszczenie wód powierzchniowych i podziemnych w wyniku spływu powierzchniowego z pól, gospodarstw wiejskich i układów komunikacyjnych powodujące:</p> <ul style="list-style-type: none">- zmiany warunków siedliskowych w wyniku przyspieszonej eutrofizacji wód, a w efekcie przekształcanie ekosystemów i ustępowanie gatunków wrażliwych,- ograniczenie możliwości wykorzystywania wód podziemnych do celów zaopatrzenia ludności w wodę,- zwiększenie śmiertelności gatunków wrażliwych na zanieczyszczenia, zwłaszcza gatunków zagrożonych, zajmujących najwyższy poziom w łańcuchu pokarmowym (bielik, rybołów, kania ruda i czarna, wydra),- ograniczenie rekreacyjnych walorów jezior.	<p>Ochrona istniejących i tworzenie nowych barier biogeochemicznych wzdłuż brzegów cieków, zbiorników wodnych i terenów podmokłych oraz wzdłuż lasów rosnących u podnóża uprawianych rolniczo stoków.</p> <p>Ochrona naturalnej roślinności szuwarowej w strefie brzegowej zbiorników wodnych.</p>	w, z
24	<p>Penetracja turystyczna obszarów cennych przyrodniczo i krajobrazowo oraz związane z tym płoszenie i niepokojenie zwierząt.</p>	<p>Wyznaczanie szlaków i tras turystycznych z ominięciem ostoi i korytarzy ekologicznych. Skuteczne egzekwowanie zakazu wstępu na terenach, gdzie taki zakaz obowiązuje.</p>	w

25	Podziały nieruchomości i wprowadzanie nowej zabudowy deformującej historyczne układy przestrzenne wsi, przy jednoczesnych ubytkach zagród na dawnych siedliskach. Bezplanowa rozbudowa wsi, zaburzająca tradycyjne układy. Niewłaściwe przebudowy i remonty historycznych obiektów. Likwidacja tradycyjnych ogrodzeń kamiennych i drewnianych oraz kamiennych historycznych nawierzchni podwórek i wjazdów na teren posesji.	Wprowadzanie stref ochrony konserwatorskiej określonych w studiach uwarunkowań i kierunków zagospodarowania przestrzennego gmin do miejscowych planów zagospodarowania przestrzennego oraz odpowiednie zapisy w planach dla tych stref. W przypadku braku planów, uzgadnianie ze służbami konserwatorskimi decyzji o warunkach zabudowy. Wzmocnienie nadzoru budowlanego i konsekwentna egzekucja sankcji dotyczących samowoli budowlanych.	w
26	Przeważający zły stan techniczny niewielu zachowanych najstarszych obiektów w konstrukcji ryglowej, a tym samym możliwy całkowity zanik przykładów tradycyjnej regionalnej architektury.	Ochrona konserwatorska poprzez wpisy do rejestru zabytków oraz wpisy do gminnej ewidencji zabytków, prawna i finansowa pomoc gminy w ratowaniu dziedzictwa kulturowego, a także dokumentowanie w formie inwentaryzacyjnej i fotograficznej na wypadek rozbiórki.	w
27	Postępująca dekapitalizacja obiektów pofolwarcznych lub adaptacja ich na nowe funkcje w sposób degradujący historyczne walory obiektów.	Stworzenie systemu zachęt ekonomicznych dla właścicieli remontujących obiekty pofolwarczne i adaptujących je dla nowych potrzeb pod nadzorem konserwatorskim.	w
28	Niszczenie stanowisk archeologicznych poprzez ich zabudowę lub różnego typu dewastacje związane z intensywną uprawą roli, melioracjami, wydobywaniem kopalin i zalesianiem.	Ochrona konserwatorska poprzez ustanawianie stref ochrony archeologicznej wprowadzanych do miejscowych planów zagospodarowania przestrzennego i odpowiednie zapisy w planie, znakowanie oraz ekspozycja grodzisk i cmentarzysk.	w
29	Postępująca degradacja założeń zieleni komponowanej (parków wiejskich i cmentarzy), zacieranie kompozycji, sukcesja gatunków obcych zagrażająca pierwotnym nasadzeniom lub nowe nasadzenia z niewłaściwym doborem gatunków.	Rewaloryzacja parków i cmentarzy z uwzględnieniem: – wykonania ogrodzeń cmentarzy, usunięcia samosiewów, uporządkowania zachowanych mogił lub w przypadku ich braku wykonania mogiły symbolicznej, – rekompozycja założeń parkowych z wykonaniem zabiegów pielęgnacyjnych i zagospodarowania parków na cele rekreacyjne z preferencją dostępu publicznego.	w
30	Wycinanie alei przydrożnych przy modernizacji dróg.	Ograniczanie wycinek do niezbędnych ze względów bezpieczeństwa oraz wprowadzanie nowych nasadzeń w odpowiedniej odległości, z zastosowaniem rodzimych i tradycyjnych dla lokalnego krajobrazu gatunków drzew.	w

§ 5. 1. Wyznacza się następujące obszary realizacji działań ochronnych:

1) istniejące obszary chronione:

LP	Rodzaj obszaru i symbol na mapie	Nazwa obszaru <i>Gmina</i>	Cel ochrony
1	OSO	Ostoja Ińska PLB320008 <i>Chociwel, Dobrzany, Ińsko, Węgorzyno</i>	Ochrona populacji dziko występujących ptaków zgodnie z wytycznymi Dyrektywy Rady 79/409/EWG z dnia 2 kwietnia 1979 r oraz utrzymanie ich siedlisk w nie pogorszonym stanie.
2	R 1	Głowacz <i>Ińsko</i>	Zachowanie krajobrazu moreny czołowej na terenie jednego z najwyższych wzniesień w województwie zachodniopomorskim oraz występujących na tym obszarze licznych interesujących i zróżnicowanych zbiorowisk roślinnych, o charakterze naturalnym oraz stanowisk chronionych gatunków zwierząt.
3	R 2	Kamienna Buczyna <i>Ińsko</i>	Zachowanie fragmentu zespołu żyznej buczyny niżowej oraz zróżnicowanego krajobrazu moreny czołowej nad Jeziorem Ińsko.
4	R 3	Wyspa Sołtyski <i>Ińsko</i>	Zachowanie ze względów naukowych i dydaktycznych charakterystycznego dla Pomorza Zachodniego zespołu kwaśnej buczyny oraz innych zbiorowisk leśnych o wysokim stopniu naturalności.
5	OCHK	Miałka <i>Ińsko</i>	Ochrona szczególnych walorów krajobrazowych o urozmaiconych typach ekosystemów oraz unikatowych wartości jeziora Ińsko.
6	UE 1	Wilkowe Bagno <i>Ińsko</i>	Ochrona terenu wodno - błotnego, stanowiącego siedlisko rzadkich gatunków płazów, gadów i ptaków.
7	UE 2	Wierzchucice <i>Ińsko</i>	Ochrona terenu podlegającego sukcesywnej renaturalizacji jako obiektu badań i obserwacji naukowych.
8	UE 3	Płaskowyż nad Samotnikiem <i>Węgorzyno</i>	Ochrona georóżnorodności krajobrazu, charakterystycznego dla Wyżyny Ińskiej.
9	UE 4	Dłuskie Wzgórza <i>Węgorzyno</i>	Ochrona georóżnorodności krajobrazu polodowcowego Pojezierza Ińskiego.
10	UE 5	Węgorzyński Derkacz <i>Węgorzyno</i>	Ochrona podmokłych łąk będących ostoją derkacza.
11	UE 6	Bagno Ciszewo <i>Dobrzany</i>	Ochrona zbiornika wodnego stanowiącego miejsce rozrodu wielu cennych gatunków ptaków wodnych i wodno-błotnych
12	ZPK	Ostrowie <i>Ińsko</i>	Ochrona ostoi teriofauny, awifauny i herpetofauny oraz zachowanie w stanie naturalnym linii brzegowej Jeziora Ińskiego.

2) istniejące pomniki przyrody na terenie Parku:

- a) sosna zwyczajna w gminie Chociwel, w oddz. 125b Leśnictwa Lublino Nadleśnictwa Dobrzany,
- b) dąb szypułkowy w gminie Dobrzany, w oddz. 576f Leśnictwa Kielno Nadleśnictwa Dobrzany,
- c) dąb szypułkowy w gminie Ińsko, w oddz. 450g Leśnictwa Kielno Nadleśnictwa Dobrzany,
- d) buk zwyczajny w gminie Ińsko w oddz. 325Ad Leśnictwa Storkowo Nadleśnictwa Łobez, oznaczonego jako działka geodezyjna nr 325/2 Obrębu Storkowo;

3) projektowane i proponowane obszary chronione:

LP	Rodzaj obszaru i symbol na mapie	Nazwy proponowane <i>Gmina</i>	Cel ochrony
1	SOO	Pojezierze Ińskie <i>Ińsko, Dobrzany</i>	Siedliska wymienione w załączniku do Dyrektywy Berneńskiej, przede wszystkim buczyny, łąki i łąki, jeziora eutroficzne i skąpożywe, torfowiska mszarne, wilgotne i świeże łąki.
2	R 1	Górna Ukleja, Żelazówka, Zakępie <i>Węgorzyno</i>	Zachowanie naturalnego fragmentu doliny rzecznej z rzadką florą. Ochrona ostoi zwierząt i korytarza ekologicznego
3	R 2	Samotnik <i>Węgorzyno, Ińsko</i>	Zachowanie fragmentu lasu o charakterze naturalnym. Ochrona ostoi bielików, herpetofauny i teriofauny.
4	R 3	Źródłiskowe Zbocza <i>Ińsko</i>	Zachowanie olszyn źródliskowych. Ochrona krajobrazu o najwyższych deniwelacjach na Pojezierzu Ińskim. Ochrona ostoi zwierząt.
5	R 4	Turzycowe Jezioro <i>Ińsko</i>	Zachowanie zbiorników wodnych i torfowisk z rzadką roślinnością, będących ostojami ptaków wodno – błotnych i herpetofauny.
6	R 5	Bagno Zatomskie <i>Ińsko</i>	Zachowanie torfowiska przejściowego w głębokiej rynnie glacialnej o wysokich wartościach krajobrazowych.
7	R 6	Bórbagno Miałka <i>Ińsko</i>	Zachowanie torfowiska z borem bagiennym z rzadkimi gatunkami roślin. Zachowanie ostoi teriofauny.
8	R 7	Jeziora Sady, Ptaszyniec <i>Ińsko</i>	Zachowanie zespołu torfowisk niskich jako siedlisk licznych populacji płazów, gadów i wodno - błotnych gatunków ptaków.
9	R 8	Rosiczki <i>Ińsko</i>	Zachowanie torfowiska mszarnego z rzadkimi gatunkami roślin. Ochrona siedliska herpetofauny i awifauny.
10	R 9	Torfowisko Biała, Bagno Kielno <i>Ińsko</i>	Zachowanie torfowiska mszarnego z rzadkimi gatunkami roślin. Ochrona siedliska herpetofauny.
11	R 10	Krzemieńskie Źródłiska <i>Ińsko</i>	Zachowanie źródlisk z rzadkimi zespołami roślinnymi i ostoi fauny.
12	R 11	Bukowy Las, Morenowe Uroczysko <i>Ińsko</i>	Zachowanie kompleksu śródleśnych torfowisk z rzadkimi gatunkami roślin. Ochrona ostoi herpetofauny, awifauny i teriofauny.
13	R 12	Perłówkowa Buczyna <i>Ińsko</i>	Zachowanie zespołu żyznej buczyny niżowej z perłówką jednokwiatową stanowiącego siedlisko rzadkich gatunków ptaków
14	R 13	Kutkowo <i>Dobrzany</i>	Zachowanie dystroficznego jeziora z rzadkimi gatunkami roślin oraz cennego zespołu wewnątrz krajobrazowych.
15	UE 1	Doły Torfowe, Stawy Wuja <i>Węgorzyno</i>	Zachowanie torfowiska z rzadką roślinnością. Ochrona ostoi ptaków wodno – błotnych, bobrów, herpetofauny.
16	UE 2	Jażwiny <i>Węgorzyno</i>	Zachowanie torfiejącego jeziora z cenną roślinnością. Ochrona ostoi ptaków wodno – błotnych, herpetofauny.
17	UE 3	Torfowisko Wiewiecko <i>Węgorzyno</i>	Zachowanie śródleśnych torfowisk mszarnych z rzadką roślinnością. Ochrona ostoi ptaków i herpetofauny. Ochrona wnętrza krajobrazowego.

18	UE 4	Zduny <i>Węgorzyno</i>	Zachowanie śródleśnych torfowisk mszarnych z rzadką roślinnością. Ochrona ostoi ptaków i herpetofauny. Ochrona wnętrza krajobrazowego.
19	UE 5	Górne Torfowiska <i>Węgorzyno</i>	Zachowanie śródleśnych torfowisk mszarnych z rzadką roślinnością. Ochrona ostoi ptaków i herpetofauny. Ochrona wnętrza krajobrazowego.
20	UE 6	Grabnica <i>Dobrzany</i>	Ochrona siedlisk herpetofauny i awifauny.
21	UE 28	Koło Wielenia, Wieleńskie Torfowisko <i>Chociwel</i>	Zachowanie śródleśnego torfowiska przejściowego oraz ostoi herpetofauny.
22	UE 29	Żurawiowe Jeziorko <i>Chociwel</i>	Zachowanie śródleśnego jeziora z rzadkimi gatunkami roślin, ochrona ostoi ptaków wodno – błotnych i herpetofauny.
23	ZPK 1	Kamienny Most <i>Chociwel</i>	Zachowanie typowego fragmentu rolniczo - leśnego krajobrazu Pojezierza Ińskiego i utrzymanie dotychczasowych form użytkowania. Ochrona szczególnych wartości faunistycznych, florystycznych i krajobrazowych.
24	ZPK 2	Pławnica <i>Irisko, Węgorzyno, Chociwel</i>	Zachowanie fragmentu najciekawszego i jednocześnie najbardziej charakterystycznego krajobrazu Pojezierza Ińskiego o charakterze otwartym. Ochrona lęgów i żerowisk rzadkich gatunków ptaków
25	ZPK 3	Sarnowo <i>Chociwel</i>	Zachowanie leśnego torfowiska z borem bagiennym i mszarem. Ochrona ostoi herpetofauny.
26	ZPK 4	Bagno Grzęda <i>Chociwel</i>	Zachowanie leśnego torfowiska z brzeziną bagienną i mszarem. Ochrona ostoi orlika krzykliwego i herpetofauny.
27	ZPK 5	Sarnikierz <i>Węgorzyno</i>	Zachowanie ostoi płazów, ptaków wodno – błotnych i bobrów.
28	ZPK 5	Torfowisko pod Trawcem <i>Węgorzyno</i>	Zachowanie śródleśnych torfowisk mszarnych z rzadką roślinnością. Ochrona ostoi ptaków i herpetofauny. Ochrona wnętrza krajobrazowego.
29	ZPK 7	Chojniczka <i>Irisko</i>	Zachowanie zarastającego jeziora z okolicznymi torfowiskami i borem bagiennym. Ochrona siedlisk awifauny i herpetofauny.
30	ZPK 8	Linówko <i>Irisko</i>	Zachowanie fragmentu harmonijnego krajobrazu otwartego Pojezierza Ińskiego z wieloma siedliskami rzadkich gatunków fauny.
31	ZPK 9	Jaźwowa Góra <i>Dobrzany</i>	Zachowanie typowego krajobrazu Pojezierza Ińskiego z wieloma siedliskami rzadkich gatunków fauny i flory.
32	ZPK 10	Wilcza Góra, Torfowiska pod Sątyrzem <i>Chociwel</i>	Zachowanie fragmentu lasu o charakterze naturalnym. Ochrona ostoi fauny.
33	ZPK 14	Bagno Kościelne <i>Dobrzany</i>	Zachowanie olsów i torfowiska, będących lęgówiskiem wielu płazów i gadów oraz ostoją teriofauny.
34	ZPK 15	Dolina Iny i Pęczinki <i>Dobrzany</i>	Zachowanie georóżnorodności krajobrazu dolin rzecznych z cennymi elementami florystycznymi i faunistycznymi.

2. Lokalizację obszarów, o których mowa w ust. 1 pkt 1 i 3 przedstawia mapa, stanowiąca załącznik nr 1 do rozporządzenia.

3. Działania ochronne realizowane są poprzez:

- 1) dostosowanie (bądź zaniechanie) wszelkich działań ochronnych i gospodarczych do utrzymania celu ochrony bez pogarszania stanu chronionych gatunków i ekosystemów na terenie istniejących obszarów chronionych (rezerwatów przyrody, zespołów przyrodniczo - krajobrazowych, użytków ekologicznych, obszaru chronionego krajobrazu oraz w Ostoi Ińskiej); w tym zakresie obowiązują zakazy określone w ustawie o ochronie przyrody;

2) jak najszybsze opracowanie i wdrożenie planów ochrony rezerwatów oraz obszaru specjalnej ochrony ptaków Ostoja Ińska PLB320008.

4. Dopuszcza się możliwość:

- 1) objęcia ochroną obiektów proponowanych do ochrony w innych formach niż zaproponowane;
- 2) wyznaczenia innych obiektów do objęcia ochroną niż wymienione, jeśli wystąpią okoliczności wskazujące na potrzebę dodatkowej ochrony, jak np.: konieczność ochrony zagrożonych siedlisk przyrodniczych lub siedlisk zagrożonych roślin i zwierząt;
- 3) rezygnacji z obejmowania ochroną obiektów proponowanych w przypadku skutecznego utrzymywania wartości przy istniejącym sposobie użytkowania i stanie prawnym, gwarantującym trwałość takiego sposobu użytkowania.

§ 6. 1. Ustala się następujący zakres prac związanych z ochroną gatunków zwierząt dziko występujących oraz ich siedlisk:

Sposoby ochrony	Opis działań	Gatunki dla których prowadzone jest działanie	Obszary wskazane do prowadzenia działań
Ochrona czynna:			
Ochrona i odtwarzanie siedlisk	odtworzenie terenów otwartych zwłaszcza łąk i pastwisk	ptaki drapieżne, bociany, derkacz, jeleniowate, owady	grunty rolne porośnięte samosiewami i roślinnością inwazyjną
	przeciwdziałanie sukcesji (koszenie i wypas łąk, pastwisk i ugorów)	ptaki drapieżne, bociany, derkacz, jeleniowate, owady	łąki, pastwiska, ugory, trwałe użytki zielone
	ograniczanie zabudowy otwartych terenów wiejskich i brzegów wód	awifauna, owady	tereny rolnicze
Tworzenie sztucznych siedlisk, schronień i miejsc lęgowych	piwnice - kamieńce jako zimowiska herpetofauny	płyzy i gady	użytki ekologiczne
	pryzmy kompostowe jako miejsca rozrodu gadów	gady	użytki ekologiczne
	budki lęgowe zwłaszcza w drzewostanach w młodszych klasach wieku i pozbawionych martwych drzew	ptaki śpiewające, sowy, gągoł, nurogęś, nietoperze	cały teren
	sztuczne wyspy	ptaki wodno - błotne	stawy rybne i rozlewiska
	platformy lęgowe i zabezpieczanie istniejących gniazd	ptaki drapieżne i bociany	cały teren (odbudowa w miejscach zniszczonych gniazd)
	ściany lęgowe dla brzegówek	jaskółka brzegówka	tereny kopalni kruszyw do rekultywacji

	zbiorniki wodne w obrębie wyrobisk pokopalnianych	paskówka, ropucha zielona, grzebiuszka ziemna	tereny kopalni kruszyw do rekultywacji
Likwidacja barier ekologicznych	plotki i przepusty przy drogach dla herpetofauny	płazy, gady i teriofauna	odcinki ruchliwych dróg na szlakach migracji
	eliminacja i ograniczanie wielkopowierzchniowych gradzeń terenów rolnych	teriofauna	cały teren
Dokarmianie	sezonowe wykładanie karmy w zamkniętych zagrodach dla ptaków drapieżnych (ze szczególnym uwzględnieniem bielika)	ptaki drapieżne	istniejąca i projektowane zagrody do prowadzenia dokarmiania
Poprawa stosunków wodnych	mała retencja	herpetofauna, awifauna, teriofauna	obniżenia terenu, mokradła leśne i polne
	zaniechanie osuszania terenów rolniczych	herpetofauna, awifauna, teriofauna	użytki rolne
	renaturyzacja cieków wodnych	herpetofauna, awifauna, teriofauna	uregulowane niegdyś ciek
Poprawa stanu zarybienia wód	regularne zarybianie gatunkami rodzimymi	ryby, bielik, rybołów kanie	jeziora
	wprowadzenie suma do odpowiednich dla niego zbiorników	ryby	jeziora
Restytucja:			
Introdukcja i reintrodukcja rzadkich i zagrożonych gatunków	utworzenie wolnych stad żubrów zgodnie z "Programem ochrony żubrów w województwie zachodniopomorskim"	żubr	rejon Ciemnika i Bonina (do uzgodnienia)
	wprowadzenie nadrzewnej formy sokoła wędrownego	sokół wędrowny	do określenia
	wprowadzenie rysia	ryś	do określenia
	wprowadzenie raka szlachetnego i błotnego do zbiorników, gdzie nie występuje rak amerykański	rak szlachetny, rak błotny	do określenia
	introdukcja żółwia błotnego	żółw błotny	do określenia
	wprowadzenie jarząbka	jarząbek	do określenia
Regulacja liczebności:			
Ograniczanie liczebności inwazyjnych gatunków obcych i ekspansywnych	jenot	kuropatwa, przepiórka, derkacz, zając	cały teren
	lis	kuropatwa, przepiórka, derkacz, zając	cały teren

gatunków rodzimych mających wpływ na chronione gatunki (odstrzał)	szop prac	herpetofauna, awifauna, mniejsze ssaki drapieżne	cały teren
	norka amerykańska	herpetofauna, awifauna, mniejsze ssaki drapieżne	cały teren
	kruk	bielik, rybołów, kanie, zając, kuropatwa itp.	cały teren
Interwencyjne ograniczenie liczebności w przypadku występowania szkód i konfliktów	interwencyjny odłów bobrów	-	podtapiane użytki rolne
	ograniczenie liczebności kormoranów i czapli siwej i na stawach rybnych (odstrzał redukcyjny)	-	stawy rybne (obręby hodowlane)

2. Ustala się następujący zakres prac związanych z ochroną gatunków roślin dziko występujących oraz ich siedlisk:

- 1) zaleca się stworzenie dokumentacji stanowisk gatunków zagrożonych i chronionych, a następnie prowadzenie monitoringu stanu tych stanowisk;
- 2) do gatunków priorytetowych ze względu na znaczenie dla ochrony ich zasobów genowych w regionie i kraju, których występowanie na terenie Parku powinno zostać zweryfikowane pilnie, a ich stanowiska udokumentowane, należą kolejno:
 - a) elisma wodna i jeziora giętka,
 - b) fiołek torfowy, paprotnik kolczysty, rdestnica gęsta, storczyk Trausteina,
 - c) buławnik wielkokwiatowy, brzeżyca jednokwiatowa, jarzab brekinia, rosiczka pośrednia, skrzyp pstry, widłak wroniec;
- 3) gatunkami, które wymagają udokumentowania stanowisk, ze względu na konieczność realizacji ochrony czynnej w celu ich ochrony, w związku z rozporządzeniem w sprawie gatunków dziko występujących roślin objętych ochroną, są:
 - a) rośliny muraw kserotermicznych: dzwonek boloński i syberyjski, goryczka krzyżowa, ożota zwyczajna, sasanka łąkowa,
 - b) rośliny łąkowe: nasięźrzał pospolity, pełnik europejski, storczyk krwisty, plamisty, szerokolistny i Trausteina, zimowit jesienny,
 - c) rośliny wodne: jeziora giętka, rdestnica gęsta;
- 4) w odniesieniu do grupy gatunków wymagających ochrony czynnej wymienionych w pkt 3 lit. a ochrona polegać powinna na:
 - a) zakazie zalesiania stanowisk,
 - b) regulowaniu liczebności roślin krzewiastych i drzewiastych wkraczających na murawy kserotermiczne,
 - c) utrzymywaniu właściwych stosunków świetlnych poprzez niedopuszczanie do zacieniania stanowiska przez rozwój roślinności drzewiastej od strony południowej i południowo-zachodniej,
 - d) koszeniu murawy nie częściej niż raz w roku,
 - e) monitoringu stanu populacji,
 - f) w przypadku stałego zmniejszania się liczebności populacji zabezpieczeniu reprezentatywnej części populacji przez ochronę ex situ;
- 5) w odniesieniu do grupy gatunków wymagających ochrony czynnej wymienionych w pkt 3 lit. b ochrona polegać powinna na:
 - a) regulowaniu liczebności roślin krzewiastych i drzewiastych wkraczających na łąki,
 - b) koszeniu łąki raz w roku lub rzadziej, nie rzadziej niż raz na dwa-trzy lata, na przełomie czerwca i lipca, nigdy poniżej 10 cm od powierzchni gruntu,
 - c) ekstensywnym wypasie zwierząt gospodarskich na obszarze siedliska,

- d) monitoringu stanu populacji,
 - e) w przypadku stałego zmniejszania się liczebności populacji zabezpieczeniu reprezentatywnej części populacji przez ochronę ex situ;
- 6) w odniesieniu do grupy gatunków wymagających ochrony czynnej wymienionych w pkt 3 lit. c ochrona polegać powinna na:
 - a) utrzymaniu lub odtwarzaniu właściwego dla gatunków stanu wód, w szczególności ochrona przed użyźnianiem wód,
 - b) monitoringu stanu populacji,
 - c) w przypadku stałego zmniejszania się liczebności populacji zabezpieczeniu reprezentatywnej części populacji przez ochronę ex situ;
 - 7) w przypadku jednoznacznego stwierdzenia wymarcia elismy wodnej i jezierzy giętkiej na ich stanowiskach w Parku, zweryfikować należy możliwość ich restytucji w aspekcie obecnie występujących warunków siedliskowych;
 - 8) w przypadku potwierdzenia występowania elismy wodnej w Parku zgodnie z rozporządzeniem w sprawie gatunków dziko występujących roślin objętych ochroną ustalić należy strefę ochronną obejmującą cały zbiornik, w którym elisma występuje;
 - 9) w celu ochrony bioróżnorodności lasów, łąk, pastwisk i pól promować technologie prac związane z prowadzeniem racjonalnej gospodarki rolnej, leśnej i rybackiej, umożliwiające zachowanie ostoi i stanowisk gatunków chronionych; działania te w szczególności powinny polegać na:
 - a) stałej współpracy służb Parku ze służbami leśnymi tak, by podczas prac leśnych zachowywać w maksymalnym stopniu stanowiska gatunków roślin zagrożonych i chronionych (poprzez omijanie ich przez drogi zrywkowe, pozostawianie grup drzew w miejscu stanowisk podczas prac zrębowych itp.),
 - b) promocji rolnictwa ekologicznego,
 - c) promocji Kodeksu Dobrej Praktyki Rolniczej;
 - 10) chronić stanowiska roślin chronionych i zagrożonych przed zmianą sposobu użytkowania gruntów poprzez wskazywanie ich miejsc występowania i ochronę w dokumentach planistycznych.

3. Ustala się następujący zakres prac związanych z ochroną, zachowaniem i przywracaniem utraconych wartości kulturowych:

- 1) sporządzenie przez gminy Chociwel, Dobrzany, Ińsko i Węgorzyno programów opieki nad zabytkami na podstawie gminnych ewidencji zabytków;
- 2) wypełnianie ubytków w tradycyjnej niwie siedliskowej;
- 3) finansowanie prac konserwatorskich na obiektach zabytkowych pozostających we władaniu gminy i pomoc prawno - finansowa dla innych właścicieli zabytków nieruchomości, w tym pomoc w odtwarzaniu ważnych zabytków pozostających w ruinie (kościół w Dłusku);
- 4) stworzenie systemu zachęt ekonomicznych dla właścicieli remontujących obiekty pofolwarczne i adaptujących je dla nowych potrzeb pod nadzorem konserwatorskim;
- 5) przeciwdziałanie deformacjom historycznej zabudowy podczas remontów;
- 6) utrzymanie historycznych dróg, ich przekroju, nawierzchni i obsadzeń, z odtworzeniem zniszczonych elementów;
- 7) rewaloryzacja cmentarzy z uwzględnieniem wykonania ogrodzeń, usunięcia samosiewów, uporządkowania zachowanych mogił lub w przypadku ich braku wykonania mogiły symbolicznej;
- 8) rewaloryzacja i rekompozycja założenia parkowych z wykonaniem zabiegów pielęgnacyjnych i zagospodarowaniem parków na cele rekreacyjne z preferencją dostępu publicznego (z wyłączeniem terenów przekazanych LP);
- 9) promocja i popularyzacja wartości kulturowych poprzez opracowanie poradnika, mającego na celu:
 - a) uwrażliwienie na zasoby kulturowe wyrażające tożsamość lokalną przy jednoczesnym podkreśleniu ich wartości rynkowej,
 - b) popularyzację tradycyjnej wytwórczości wiejskiej i technik rzemieślniczych,
 - c) popularyzację lokalnych obyczajów, rękodzieła, kuchni, strojów, folkloru,
 - d) kreację poczucia wspólnoty;
- 10) popularyzacja wiedzy historycznej, historycznego nazewnictwa miejscowości i obiektów topograficznych.

4. Ustala się następujący zakres prac związanych z ochroną walorów krajobrazowych, w szczególności widokowych i przyrodniczo-krajobrazowych:

- 1) utrzymanie podstawowych funkcji terenów determinujących fizjonomię krajobrazu Parku i jej kluczowy walor - mozaikowość krajobrazu poprzez:
 - a) rewizję studiów uwarunkowań i kierunków zagospodarowania przestrzennego gmin Chociwel, Dobrzany, Ińsko i Węgorzyno pod kątem proponowanych zalesień - wykluczenie zalesień w obrębie Parku z wyjątkiem działań związanych z ochroną przyrody (wzmacnianie powiązań ekologicznych między kompleksami leśnymi) i ochroną przed erozją (nie dotyczy lasów Państwowych),
 - b) rewizję studium uwarunkowań i kierunków zagospodarowania przestrzennego gminy Ińsko pod kątem redukcji proponowanych terenów pod zabudowę rekreacyjną,
 - c) przeciwdziałanie podziałom nieruchomości i w następstwie zabudowie otwartego krajobrazu rolniczego oraz stref nadbrzeżnych jezior - wyznaczenie w studiach uwarunkowań gmin Chociwel, Dobrzany, Ińsko i Węgorzyno oraz w miejscowych planach zagospodarowania przestrzennego obszarów z zakazem zabudowy, obejmujących atrakcyjne krajobrazowe tereny i wnętrza, w oparciu o ustalenia planu ochrony,
 - d) przeciwdziałanie podziałom nieruchomości w obrębie wsi prowadzących do rozlewania się struktur ruralistycznych w sposób chaotyczny i niekontrolowany - wyznaczenie w studiach uwarunkowań gmin Chociwel, Dobrzany, Ińsko i Węgorzyno maksymalnego zasięgu rozwoju jednostek osadniczych oraz opracowywanie miejscowych planów zagospodarowania przestrzennego dla całych miejscowości, w oparciu o ustalenia planu ochrony;
- 2) opracowanie katalogu wzorów architektury mieszkaniowej, rekreacyjnej - turystycznej, obiektów gospodarczych, szkół i sklepów, uwzględniających walory regionalne i tradycyjne materiały oraz techniki budowlane, a także opracowanie katalogu wzorów przystanków autobusowych, ogrodzeń, szyldów i reklam dla obszaru Parku;
- 3) ograniczanie wycinek zadrzewień przydrożnych do niezbędnych przy modernizacji dróg krajowych, wojewódzkich i powiatowych oraz wprowadzanie nowych nasadzeń w odpowiedniej odległości od jezdni z zastosowaniem rodzimych gatunków, charakterystycznych dla obszaru Parku;
- 4) rehabilitacja blokowej zabudowy po PGR i estetyzacja otoczenia oraz budowa pasów zieleni wokół dużych obiektów gospodarczych, inwentarskich i produkcyjnych;
- 5) przeciwdziałanie powstawaniu tymczasowej substandardowej zabudowy (pawilony, baraki, kontenery, domki kempingowe, kioski);
- 6) prowadzenie akcji edukacyjnej mającej na celu promocję tradycyjnych, rodzimych roślin w wiejskich przedogródkach;
- 7) w przypadku dużych budynków (zwłaszcza użyteczności publicznej) stosowanie projektów indywidualnych, uwzględniających tradycje regionalne w budownictwie.

5. Ustala się następujący zakres prac związanych z kształtowaniem bilansu wodnego i gospodarki wodno-ściekowej:

- 1) ustala się obowiązek budowy na terenie Parku systemów kanalizacji sanitarnej obejmującej wszystkie miejscowości z odprowadzeniem ścieków do oczyszczalni;
- 2) zaleca się lokalizację zbiorczych i przydomowych oczyszczalni ścieków;
- 3) dopuszcza się budowę nowych stawów rybnych do ekstensywnej hodowli ryb i innych zbiorników wodnych jedynie w miejscach o niskiej wartości przyrodniczej;
- 4) zaleca się odtwarzanie dawniej odwodnionych torfowisk, mokradeł i zbiorników wodnych z warunkiem ochrony mszarów przed zatopieniem;
- 5) dopuszcza się zmianę stosunków wodnych w przypadkach działań czynnej ochrony przyrody, a także realizowania zadań małej retencji i lokalizacji ekstensywnych niewielkich stawów rybnych, na terenach, których zalanie nie spowoduje degradacji cennych siedlisk faunistycznych i florystycznych;
- 6) wyklucza się wykonywanie nowych urządzeń melioracji odwadniających poza obszarami zabudowanymi z wyjątkiem sytuacji zagrażających bezpieczeństwu osób lub mienia;
- 7) wyklucza się regulację naturalnych cieków wodnych;
- 8) wyklucza się przekształcanie (osuszanie, niszczenie roślinności, rozkopywanie, zasypywanie ziemią, kamieniami, odpadami, zaorywanie przy niskich stanach wody) oczek wodnych oraz mokradeł;
- 9) zaleca się odtworzenie osuszonych zbiorników wodnych oraz mokradeł, zwiększenie retencji;
- 10) zaleca się wyłączenie z użytkowania gospodarczego drzewostanów na siedliskach bagiennych oraz położonych na źródłiskach;

- 1) zaleca się spowalnianie odpływu wód za pomocą progów ograniczających odpływ, zaniechanie odtwarzania urządzeń melioracyjnych odwadniających, jeżeli nie jest to bezwzględnie konieczne ze względów gospodarczych, blokowanie odpływu wód urządzeniami drenarskimi na śródpolnych nieużytkach (oczkach wodnych, torfowiskach i mokradłach);
- 2) zaleca się stosowanie regulowanego odpływu systemów drenarskich przy renowacji urządzeń melioracyjnych i rowów, z możliwością całkowitego zablokowania odpływu wody w okresach suszy;
- 13) zaleca się ochronę zbiorników wodnych i torfowisk śródpolnych przed eutrofizacją, w szczególności tworzenie nowych barier biogeochemicznych ukształtowanych z roślinności krzewiastej, szuwarowej lub łąkowej wokół mokradeł i zbiorników śródpolnych;
- 14) zaleca się pozostawienie pasa gruntu wokół mokradeł i zbiorników wodnych do naturalnej sukcesji, tam gdzie możliwa jest regeneracja roślinności seminaturalnej w sposób spontaniczny (dotyczy to także gruntów leśnych podczas wykonywania odnowień oraz zalesień).

§ 7. 1. Określa się sposoby udostępniania i korzystania z obszarów Parku obowiązujące na całym terenie w odniesieniu do zabudowy i infrastruktury:

- 1) dopuszcza się rozwój miejscowości w granicach określonych w § 8 ust. 1 i nie stanowiących zagrożenia dla środowiska przyrodniczego i krajobrazu;
- 2) dopuszcza się lokalizowanie nowej zabudowy w już ukształtowanych ciągach, szczególnie historycznych, mając na względzie maksymalne zachowanie lub odtworzenie dawnego układu ruralistycznego, a w przypadku wyczerpania się możliwości dopełniania i odtwarzania zabudowy, wskazywanie w miejscowym planie zagospodarowania przestrzennego obejmującym obszar całej wsi nowych terenów pod zabudowę z dążeniem do zwartości układu i ochrony krajobrazu, w tym atrakcyjnych panoram wsi;
- 3) dopuszcza się uzupełnianie zabudowy w granicach pojedynczych zagród oraz adaptację istniejących obiektów na nieuciążliwe usługi i produkcję;
- 4) dopuszcza się rozwój agroturystyki we wszystkich miejscowościach i pojedynczych zagrodach oraz adaptację istniejących budynków na cele letniskowe;
- 5) dopuszcza się na terenach otwartych lokalizację nowej zabudowy w obrębie dawnych zabudowań zniszczonych siedlisk z wyjątkiem jednostki OT 35;
- 6) na terenach dopuszczonych do zabudowy wznoszenie budynków uzależnia się od spełnienia łącznie następujących warunków:
 - a) wysokość nie większa niż 2 kondygnacje i 9 m od poziomu terenu do najwyższej kalenicy dachu; powyższy rygor nie dotyczy odtwarzanych obiektów dworskich, gdzie obowiązuje historyczny gabaryt budynku oraz nie obowiązuje w przypadku dominant związanych z obiektami kultu religijnego,
 - b) uwzględnianie w rozwiązaniach architektonicznych tradycji regionalnych w odniesieniu do formy i użytego materiału, w szczególności stromych symetrycznych dachów;
- 7) dopuszcza się modernizację istniejącej infrastruktury technicznej niezbędnej do obsługi obszarów Parku oraz budowę nowej, z wyjątkiem:
 - a) wież telefonii komórkowej,
 - b) elektrowni wiatrowych,
 - c) napowietrznych linii elektroenergetycznych wysokiego napięcia;
- 8) dopuszcza się lokalizację obiektów produkcyjnych, usługowych i innych na terenach zabudowanych, które nie będą negatywnie oddziaływać na walory przyrodnicze i krajobrazowe;
- 9) wyklucza się realizację przedsięwzięć mogących znacząco oddziaływać na środowisko, dla których sporządzenie raportu o oddziaływaniu na środowisko jest obowiązkowe oraz inwestycji, dla których sporządzenie raportu o oddziaływaniu na środowisko może być wymagane a wykonany raport wykazał możliwe negatywne oddziaływanie na przyrodę lub krajobraz Parku;
- 10) wyklucza się wprowadzanie nowej zabudowy kubaturowej w pasie 100 m od brzegów jezior, z wyjątkiem obiektów służących turystyce wodnej, gospodarce wodnej lub rybackiej oraz miejsc wskazanych w § 8 ust. 1;
- 11) wyklucza się lokalizację wolnostojących paneli reklamowych poza terenami zabudowanymi;
- 12) wyklucza się stosowanie na terenach wiejskich wielkowskalowych technologii przemysłowych budownictwa;
- 13) zaleca się stosowanie projektów indywidualnych z dopuszczeniem indywidualnie opracowanych projektów powtarzalnych;
- 14) zaleca się zainicjowanie przez służby Parku opracowania katalogu projektów architektury mieszkaniowej, gospodarczej, rekreacyjnej i małej architektury, dostosowanych do warunków lokalnych.

2. Określa się sposoby udostępniania i korzystania z obszarów Parku obowiązujące na całym terenie w odniesieniu do gospodarki rolnej:

- 1) dopuszcza się rolnicze użytkowanie terenów z preferencją metod ekstensywnych i wdrażania pakietów rolno-środowiskowych, przy czym najbardziej zalecaną formą użytkowania są trwałe i przemienne użytki zielone;
- 2) dopuszcza się lokalizowanie obiektów hodowlanych ściółowych z obsadą nie większą niż 350 DJP w odniesieniu do bydła i owiec oraz 240 DJP dla pozostałych gatunków zwierząt hodowlanych w jednym kompleksie budynków inwentarskich;
- 3) dopuszcza się lokalizowanie sadów towarowych poza strefami przybrzeżnymi wód powierzchniowych i bezpośrednio przyległymi do lasów;
- 4) dopuszcza się likwidację samosiewów drzew i krzewów do wieku 15 lat na gruntach rolnych;
- 5) wyklucza się zabudowę otwartych terenów rolniczych, z wyjątkiem zabudowy w obrębie dawnych siedlisk do czasu uchwalenia miejscowego planu zagospodarowania przestrzennego;
- 6) wyklucza się zalesianie łąk i pastwisk oraz terenów, na których zalesienie może spowodować degradację siedlisk rzadkich gatunków flory i fauny;
- 7) wyklucza się likwidację zadrzewień śródpolnych, przydrożnych i nadwodnych;
- 8) wyklucza się tworzenie plantacji wieloletnich roślin energetycznych, zajmujących powierzchnię powyżej 10 ha;
- 9) wyklucza się wykonywanie nowych urządzeń melioracyjnych służących wyłącznie do odwodnień.

3. Określa się sposoby udostępniania i korzystania z obszarów Parku obowiązujące na całym terenie w odniesieniu do wód, gospodarki rybackiej i wędkarstwa:

- 1) dopuszcza się prowadzenie na wszystkich jeziorach gospodarki rybackiej (w ramach ustalonych obwodów rybackich) i wędkarstwa amatorskiego na zasadach określonych przez dzierżawców tych obwodów lub innych właścicieli i użytkowników wód (w odniesieniu do jezior Błotno, Dolice, Wolnowo, które nie wchodzą w skład obwodów rybackich);
- 2) dopuszcza się odtwarzanie dawniej odwodnionych torfowisk, mokradeł i zbiorników wodnych;
- 3) dopuszcza się zmianę stosunków wodnych w przypadkach działań czynnej ochrony przyrody, a także realizowania zadań małej retencji i lokalizacji ekstensywnych stawów rybnych, na terenach, których zalanie nie spowoduje degradacji cennych siedlisk faunistycznych i florystycznych;
- 4) wyklucza się używanie spalinowego sprzętu pływającego za wyjątkiem uprawnionych służb i rybaków na terenie obwodów rybackich oraz jednostek asekurujących grupy sportowe po uzyskaniu odpowiedniego zezwolenia;
- 5) wyklucza się usuwanie, niszczenie, penetrowanie w okresie lęgowym nadwodnych szuwarów i trzcinowisk;
- 6) wyklucza się lokalizowanie pomostów i plaż poza terenami wskazanymi w § 8 ust. 1;
- 7) wyklucza się prowadzenie akcji chemicznego zwalczania muszek i komarów.

4. Określa się sposoby udostępniania i korzystania z obszarów Parku obowiązujące na całym terenie w odniesieniu do gospodarki leśnej:

- 1) dopuszcza się prowadzenie racjonalnej gospodarki leśnej z pozostawieniem naturalnych refugium (oczek wodnych, torfowisk, mokradeł, parowów) oraz ochroną siedlisk i drzewostanów cennych faunistycznie i florystycznie;
- 2) zaleca się przebudowę drzewostanów składających się z gatunków obcych i niezgodnych z siedliskiem;
- 3) dopuszcza się usuwanie z lasu martwych drzew i pozostałości po nich wyłącznie w sytuacjach, gdy jest to niezbędne dla ochrony lasu i bezpieczeństwa ludzi;
- 4) dopuszcza się stosowanie środków chemicznych w hodowli i ochronie lasów wyłącznie po wyczerpaniu innych metod (zwłaszcza biologicznych);
- 5) zaleca się konsultacje prowadzenia prac zrębowych w okresie od 1 kwietnia do 31 sierpnia ze służbami ochrony przyrody;
- 6) zaleca się pozostawianie okrajka lasu, to jest ograniczenie do niezbędnych cięć w ramach mniej intensywnych zabiegów hodowlanych w strefie 30 m od zewnętrznej granicy lasu i pozostawianie drzew skrajnych;
- 7) zaleca się traktowanie niżej wymienionych gatunków domieszkowych na terenach leśnych jako „gatunków specjalnej troski” i oszczędzanie ich przy wszelkich cięciach: czereśnia ptasia *Cerasus avium*, dereń świdwa *Cornus sanguinea*, jabłoń dzika *Malus sylvestris*, kalina koralowa *Viburnum opulus*, porzeczka czarna *Ribes nigrum*, szakłak pospolity *Rhamnus catharica*, wiąz U/mus sp. - wszystkie gatunki;

- 8) zaleca się przy wykonywaniu zrębów zupełnych oraz wielkopowierzchniowych rębni częściowych w lasach liściastych zachowywać drzewostan na 3% dla powierzchni manipulacyjnej powyżej 10 ha i 5% dla powierzchni do 10 ha w formie biogrup, zwłaszcza w miejscach występowania gatunków chronionych, z dobrze wykształconym runem lub przylegających do miejsc podmokłych;
- 9) zaleca się w gospodarce łowieckiej dążyć do utrzymywania optymalnych stanów zwierzyny łownej w liczności nie powodującej istotnych szkód gospodarczych;
- 10) zaleca się odtwarzanie i utrzymywanie śródleśnych łąk;
- 11) zaleca się utrzymanie istniejącej nieregularnej granicy rolniczo - leśnej;
- 12) wyklucza się wprowadzanie do lasów inwazyjnych, obcych gatunków drzew i krzewów (robinia akacja Robinia pseudoacacia, czeremcha amerykańska Padus serotina, klon jesionolistny Acer negundo, dąb czerwony Quercus rubra, świdwośliwa Amelanchiersp., bez koralowy Sambucus racemosa, tawlina jarzębolistna Sorbaria sorbifolia, śnieguliczka biała Symphoricarpos albus);
- 13) wyklucza się wykonywanie odnowień do skraju torfowisk, oczek wodnych i jezior bez pozostawienia co najmniej 5-metrowej strefy bezdrzewnej, umożliwiającej regenerację lub powrót seminaturalnych zbiorowisk otwartych, charakterystycznych dla stref ekotonowych;
- 14) wyklucza się ścinanie drzew i krzewów stanowiących podpory dla bluszczu i wiciokrzewu pomorskiego oraz przecinania pędów bluszczu i wiciokrzewu pomorskiego;
- 15) wyklucza się usuwanie na powierzchniach manipulacyjnych (tj. objętych zabiegami hodowlanymi) wszystkich drzew:
 - a) stanowiących siedlisko bogatej flory epifitycznej,
 - b) o rozmiarach pomnikowych (niezależnie od ich statusu prawnego), tj. osiągających obwód: 320 cm - dęby, buki, 300 cm - sosny, lipy, 250 cm - jawory, jesiony, 200 cm - brzozy, graby, 100 cm - głogi, czeremcha zwyczajna, grusza,
 - c) dziuplastych i z gniazdami przekraczającymi 0,4 m średnicy;
- 16) wyklucza się wykonywanie zrębów zupełnych z wyjątkiem:
 - a) drzewostanów sosnowych, świerkowych, olchowych,
 - b) drzewostanów, w których natychmiastowe wycięcie podyktowane jest względami sanitarnymi;
- 17) wyklucza się stosowania rębni zupełnej, a w lasach liściastych także wielkopowierzchniowych rębni częściowych na zboczach nad jeziorami, mokradłami oraz źródłiskami.

5. Określa się sposoby udostępniania i korzystania z obszarów Parku obowiązujące na całym terenie w odniesieniu do turystyki i rekreacji:

- 1) dopuszcza się turystyczne i rekreacyjne wykorzystanie akwenów, w szczególności uprawianie sportów wodnych i korzystanie z wyznaczonych plaż, pomostów, pól namiotowych i tras spacerowych na obszarach wskazanych w § 8 ust. 1;
- 2) dopuszcza się wykorzystywanie publicznych dróg gruntowych jako turystycznych tras pieszych i rowerowych;
- 3) dopuszcza się wykorzystanie turystyczne i rekreacyjne lasów po uzgodnieniu z zarządcą terenu oraz służbami ochrony przyrody nowych lokalizacji tras i obiektów:
 - a) tras i szlaków pieszych, rowerowych i konnych,
 - b) leśnych pól biwakowych, parkingów i plaż;
- 4) dopuszcza się uprawianie turystyki pieszej i rowerowej na terenie rezerwatów, użytków ekologicznych i zespołów przyrodniczo - krajobrazowych jedynie po wyznaczonych szlakach i drogach publicznych;
- 5) wyklucza się organizowanie masowych imprez na terenach leśnych, mogących negatywnie oddziaływać na środowisko bez zgody służb ochrony przyrody;
- 6) wyklucza się lokalizację pomostów, kładek i plaż poza terenami wskazanymi.

6. Określa się sposoby udostępniania i korzystania z obszarów Parku obowiązujące na całym terenie w odniesieniu do edukacji i badań naukowych:

- 1) dopuszcza się prowadzenie badań naukowych na całym obszarze po uzyskaniu zgody Ministra Środowiska lub Wojewody w odniesieniu do gatunków, czynności i terenów wskazanych w ustawie o ochronie przyrody;
- 2) wyznacza się do prowadzenia edukacji przyrodniczej tereny ścieżek edukacyjnych, dydaktycznych oraz wyznaczonych szlaków turystycznych.

§ 8. 1. Wyznacza się obszary, zwane obszarami użytkowania, dla których określa się szczegółowy zakres udostępnienia dla poszczególnych form gospodarowania oraz dla celów naukowych, edukacyjnych, turystycznych, rekreacyjnych, rybackich i amatorskiego połowu ryb, sposoby korzystania z tych obszarów i szczególne działania ochronne oraz sposoby ochrony.

Numer i kod	Wartości podlegające szczególnej ochronie	Formy gospodarowania, udostępnianie i sposoby korzystania z obszaru	Obszary wskazane do realizacji działań ochronnych i sposoby ochrony
TERENY ZABUDOWANE - Z			
W granicach wszystkich obszarów Z 1 – 7 przewiduje się działania ochronne:			
<ul style="list-style-type: none"> - odbudowa i budowa gniazd bocianów białych, instalacja platform na słupach elektrycznych, rozmieszczanie na strychach domostw budek dla ptamyków, ochrona kolonii nietoperzy, - odbudowa typowych dla regionu murowanych stacji transformatorowych, kamiennych ogrodzeń i umocnień skarp, nawierzchni brukowanych kamieniem polnym, rewaloryzacja parków, cmentarzy, zespołów dworskich i folwarcznych z odtworzeniem historycznej kompozycji, - Sporządzenie miejscowego planu zagospodarowania przestrzennego obejmującego obszar całej wsi i ustanowienie w nim stref ochrony konserwatorskiej: „A”, „B”, „E” i „K”, a także objęcie ochroną prawa miejscowego wartościowych historycznych obiektów. 			
1	park zabytkowy, układ przestrzenny wsi widlicy	Wieś Dłusko Zabudowa mieszkaniowa, gospodarza i rekreacyjna, nieuciążliwe usługi i produkcja, możliwość adaptacji istniejących obiektów na funkcje letniskowe.	Ustanowienie strefy "A" - teren działki kościoła wraz z ruiną kościoła i cmentarzem, "B" - teren dawnego zespołu dworskiego z parkiem oraz enklawą zabudowy przy wzgórzu kościelnym), "K" - cmentarz poewangelicki i "E" - ekspozycja wzgórza kościelnego od strony jeziora.
2	park, cmentarz, jezioro, pomnikowe dęby	Wieś Sątysz Zabudowa mieszkaniowa, gospodarza i rekreacyjna, nieuciążliwe usługi i produkcja, ogólnodostępna plaża wiejska nad jeziorem, wyklucza się możliwość zabudowy południowo - wschodniego brzegu jeziora.	Objęcie ochroną i konserwacją okazałych dębów w parku zabytkowym i na cmentarzu. Ustanowienie strefy "A" - park podworski), "K" - cmentarz.
3	układ przestrzenny wsi ulicówki, park, 2 cmentarze, kościół, ryglowe domy, chałupy i stodoły, dawna kaplica baptystów, remiza, sylwetka starej części wsi, jezioro Strażno	Wieś Scienne Zabudowa mieszkaniowa, gospodarza (duże obiekty inwentarskie) i rekreacyjna, nieuciążliwe usługi i produkcja, wędcarskie korzystanie z jeziora Strażno na zasadach określonych przez właściciela, obowiązuje zachowanie tradycyjnego układu wsi ulicówki.	Ustanowienie strefy "B" - układ przestrzenny wsi, "K" - park podworski i cmentarze. Modernizacja, remont zdewastowanych obiektów głównie w zachodniej części wsi. Podłączenie całości wsi do istniejącej oczyszczalni ścieków.

4	układ przestrzenny wsi ulicówki, cmentarz	Wies Grabnica Zabudowa mieszkaniowa, gospodarcza i rekreacyjna, nieuciążliwe usługi i produkcja, obowiązuje zachowanie tradycyjnego układu wsi ulicówki.	Ustanowienie strefy "K" - cmentarz poewangelicki.
5	układ przestrzenny wsi ulicówki, cmentarz, kościół, szkoła, budynki mieszkalne i gospodarcze, sylwetka wsi	Wies Dolice Zabudowa mieszkaniowa, gospodarcza i rekreacyjna, nieuciążliwe usługi i produkcja, plaża, pole namiotowe nad jez. Dolice, obowiązuje zachowanie tradycyjnego układu wsi ulicówki.	Ustanowienie strefy "B" - układ przestrzenny wsi, "K" - cmentarz poewangelicki.
6	układ przestrzenny wsi placowej, kościół, 2 cmentarze, ryglowa chatupa i stodoła, budynki mieszkalne i gospodarcze, szkoła, remiza, sylwetka wsi	Wies Krzemień Zabudowa mieszkaniowa, gospodarcza i rekreacyjna, agroturystyka, nieuciążliwe usługi i produkcja, ogólnodostępna plaża nad jez. Krzemień, obowiązuje zachowanie tradycyjnego układu przestrzennego i charakteru budynków; wyklucza się możliwość lokalizacji dużych obiektów inwentarskich i rozwoju przestrzennego wsi wzdłuż brzegów jez. Krzemień na wschód od istniejącej zabudowy. Możliwość uzupełnienia zabudowy mieszkaniowej i rekreacyjnej wzdłuż jeziora w ramach istniejącego układu ruralistycznego w odległości 50 m od linii brzegowej.	Ustanowienie strefy "A" - teren działki kościoła z cmentarzem i kościołem, "B" - układ przestrzenny wschodniej części wsi, "K" - cmentarz poewangelicki i "E" ekspozycja kościoła od strony zachodniej. Przywrócenie ogólnodostępności brzegu jeziora.
7	park, dwór	Wies Miałka Zabudowa mieszkaniowa, gospodarcza i rekreacyjna, agroturystyka, nieuciążliwe usługi i wytwórczość, ogólnodostępna plaża nad jez. Inskim,	Ustanowienie strefy "B" - zespół folwarczny, "K" - zespół dworsko - parkowy. Modernizacja, remont ewentualnie likwidacja zdewastowanych obiektów zwłaszcza gospodarczych.
WODY - W			
W granicach wszystkich obszarów W 8 - 21 przewiduje się działania ochronne:			
- doprowadzenie poziomu wody w jeziorach do właściwych rzędnych poprzez odbudowę, budowę i remonty progów z przepławkami na odpływach,			
- poprawa zarybienia jezior ze szczególnym uwzględnieniem gatunków rzadkich i zagrożonych, likwidacja nielegalnych pomostów i kładek, udostępnienie brzegów jezior zgodnie z Prawem wodnym (likwidacja ogrodzeń),			
- rozwieszenie budek łęgowych dla gąsiorów i traczy.			
8	atrakcyjne wnętrze krajobrazowe (punkty widokowe).	Jezioro Wolnowo Plaża i pole namiotowe przy brzegu północnym.	

9	atrakcyjne wnętrze krajobrazowe, zalesione brzegi klifowe	Jezioro Dłusko Plaże ogólnodostępne w rejonie wsi Dłusko, na nasypie autostrady i w Sarnikierzu, pola namiotowe na nasypie autostrady, trasa spacerowa wzdłuż brzegu północno - wschodniego, pomosty wędkarskie i rekreacyjne ogólnodostępne tylko w rejonie Dłuska, Sarnikierza i nasypu autostrady.	Likwidacja nielegalnych pomostów wędkarskich głównie w basenie północnym jeziora.
10	Rezerwat Wyspa Sołtycki, koncentracje wartości florystycznych i faunistycznych, zespół atrakcyjnych wnętrz krajobrazowych (punkty i ciągi widokowe), relikty osadnictwa prehistorycznego	Jezioro Ińskie Plaże i pomosty ogólnodostępne w Ińsku, Linówku (rejon wsi i brzeg południowy zatoki Linówko), Ściennym, Miałce, Orzechach, mola w Ińsku, pola namiotowe w Ińsku i na brzegu południowym odnogi Linówko, ogólnodostępne trasy spacerowe i szlaki turystyczne piesze wzdłuż brzegu południowo - wschodniego (rejon Ińska) i północnego (rejon Orzechów) basenu głównego oraz wzdłuż brzegu południowego zatoki Ścienne; trasy edukacyjne w rejonie Ińska i na Półwyspie Wyspowym; prowadzenie badań w rezerwacie Wyspa Sołtycki wyłącznie za zgodą służb ochrony przyrody, użytkowanie rybackie zbiornika ze szczególną ochroną populacji siei i sielawy.	Stosowanie metod połowu bezpiecznych dla podwodnych łąk ramienicowych, prowadzenie zarybiania zbiornika sieją i sielawą, oznakowanie grodziska.
11	atrakcyjny zespół wnętrz krajobrazowych, bogata rzeźba terenu (wyspy, półwyspy)	Jezioro Wisola (Wisala, Stubnica) Ogólnodostępny ośrodek wypoczynkowy na półwyspie z możliwością modernizacji i rozbudowy obiektów w części środkowej półwyspu, bez możliwości lokalizowania nowych obiektów w zalesionej części północnej, ogólnodostępna plaża i pole namiotowe na brzegu wschodnim przy drodze wojewódzkiej nr 151, możliwość lokalizacji ogólnodostępnych pomostów na półwyspie w granicach ośrodka, przy plaży i polu namiotowym oraz przy brzegu północnym	Wyposażenie oczyszczalni ścieków w Ińsku o kolejny stopień oczyszczania ścieków (np. stawy, trzcinowisko) docierających Kanalem Iną do jeziora.
12	atrakcyjne wnętrze krajobrazowe, wartości faunistyczne i florystyczne	Jezioro Okole Lokalizacja plaży, pola namiotowego i pomostu przy brzegu południowym w Okolu.	
13	wartości faunistyczne i florystyczne, atrakcyjne wnętrze krajobrazowe,	Jezioro Krzemień Lokalizacja ogólnodostępnych plaż i pomostów w Krzemieniu oraz na brzegu północno - zachodnim, pola namiotowego na brzegu północno - zachodnim, pomostu w rejonie kolonii Krzemień, plaży i pomostu w rejonie Dolnika.	

14	atrakcyjne wnętrze krajobrazowe	Jezioro Dolice Plaża, pole namiotowe i pomost w rejonie Dolic.	
15	atrakcyjne wnętrze krajobrazowe	Jezioro Błotno Plaża i pomost przy brzegu północnym, pomost w Błotnie.	
16	koncentracja osobliwości botanicznych przy wschodnim brzegu, wartości faunistyczne, pływające wyspy, atrakcyjne wnętrze krajobrazowe	Jezioro Kamienny Most Możliwość lokalizacji pomostów przy brzegu zachodnim.	Zapobieganie zanieczyszczeniu wód jeziora, kompleksowe rozwiązanie gospodarki ściekowej w Lublinowie i Kamiennym Moście.
17	wartości faunistyczne, atrakcyjne wnętrze krajobrazowe	Jezioro Storkowo Lokalizacja plaży i pomostu w rejonie stacji pomp na brzegu południowo - wschodnim.	Przywrócenie właściwego poziomu lustra wody w jeziorze poprzez budowę lub remont progów piętrzących wodę, likwidacja stacji transformatorowej na plaży.
18	atrakcyjne wnętrze krajobrazowe	Jezioro Piesna Lokalizacja plaży i pomostu przy brzegu południowym.	
19	wartości faunistyczne, atrakcyjne wnętrze krajobrazowe	Jezioro Zamczysko Lokalizacja ogólnodostępnej plaży i pomostu przy brzegu południowym.	
20	wartości faunistyczne, atrakcyjne wnętrze krajobrazowe	Stawy rybne na Pęzince Ekstensywna gospodarka rybacka, możliwość utworzenia łowiska rekreacyjnego. Lokalizacja ewentualnych pomostów i kładek w uzgodnieniu ze służbami ochrony przyrody.	Utrzymywanie wody w zbiornikach przez większość czasu, niezależnie od prowadzenia hodowli ryb. Budowa sztucznych wysp lęgowych.
21	atrakcyjne wnętrze krajobrazowe	Jezioro Linówko Lokalizacja ogólnodostępnego pomostu przy brzegu północnym.	Kompleksowe rozwiązanie gospodarki ściekowej wsi Linówko , przywrócenie właściwego poziomu lustra wody w jeziorze poprzez budowę lub remont progów piętrzących wodę, rozwieszenie budek lęgowych dla gągołów i traczy.

TERENY OTWARTE ROLNICZE I ROLNICZO - LEŚNE Z ROZPROSZONĄ ZABUDOWĄ - OT			
W granicach wszystkich obszarów OT 22 – 41 przewiduje się działania ochronne:			
– ograniczanie i usuwanie sukcesji drzew i krzewów w wieku do 15 lat na gruntach będących przed ich pojawieniem się gruntami ornymi, pastwiskami lub łąkami,			
– prowadzanie programów rolnośrodowiskowych,			
– rewaloryzacja cmentarzy.			
22 A i B 33 A,B,C 34 36	bogata konfiguracja terenu, wartości faunistyczne, relikty osadnictwa prehistorycznego, cmentarze	Użytkowanie rolnicze z zachowaniem wszystkich elementów naturalnych w krajobrazie rolniczym – zadrzewień, mokradel, oczek wodnych, miedz, zabudowa rekreacyjna w jednostce 22A nad jeziorem Dłusko bez możliwości lokalizowania nowych obiektów, na pozostałym terenie rozproszona zabudowa mieszkaniowa i rekreacyjna na starych siedliskach z dopuszczeniem nieuciągliwych usług i obiektów produkcji rolnej.	Korekta przebiegu i eliminacja napowietrznych linii elektroenergetycznych i telefonicznych biegnących wśród terenów eksponowanych.
35	użytki ekologiczne Wilkowie Bagno, Wierzchucice, Plaskowyz nad Samotnikiem	Użytkowanie rolnicze z metodami czynnej ochrony przyrody, wskazane wdrażanie pakietów rolnośrodowiskowych przyrodniczych, łąkowych i pastwiskowych. Wyklucza się możliwość zabudowy poza terenem już zainwestowanym, dopuszcza się lokalizację obiektów gospodarczych na potrzeby czynnej ochrony przyrody.	Czynna ochrona przyrody na rzecz przywracania terenów cennych dla fauny i krajobrazu. Pielęgnacja i odtwarzanie starych sadow. Budowa zimowisk ptaków.
31 A 38 41	rezerwat przyrody Głowacz i użytki ekologiczne Węgrzyński Derkacz oraz Dłuskie Wzgórze w jednostce 31 A, tereny o bardzo wysokich walorach faunistycznych i krajobrazowych, relikty osadnictwa prehistorycznego	Obszary rolniczo – leśne z zachowaniem dotychczasowego sposobu użytkowania, użytkowanie rolnicze z preferencją metod ekstensywnych i programów rolnośrodowiskowych, wskazane utrzymanie maksymalnej powierzchni trwałych użytków zielonych, ochrona i zachowanie łąk, niewskazane zalesianie terenów otwartych, zabudowa kolonii Krzemień w jednostce 41 z możliwością zmiany funkcji na nieuciągliwe usługi i lokalizacją obiektów do produkcji rolnej jedynie na południe od drogi gruntowej Krzemień – Czertyń, stawy rybne na rzece Uklei w jednostce 31 A do dalszej ekstensywnej hodowli ryb, z zaleceniem utrzymywania wody nawet przy zaniechaniu hodowli.	Zapobieganie sukcesji drzew i krzewów na terenach otwartych, tworzenie zbiorników wodnych w obniżeniach terenu. Utrzymanie i pielęgnacja starych sadow.

32 A, B 37 40	enklawy i półenklawy leśne o wysokich wartościach krajobrazowych, relikty osadnictwa prehistorycznego	Użytkowanie rolnicze z preferencją metod ekstensywnych i programów rolnośrodowiskowych, wskazane utrzymanie maksymalnej powierzchni trwałych użytków zielonych, ochrona urozmaiconej granicy rolniczo – leśnej poprzez ograniczenie zalesiania.	Zapobieganie sukcesji drzew i krzewów w pobliżu granicy rolniczo – leśnej.
31 B 39	dostęp do dużych jezior, wysokie walory krajobrazowe, relikty osadnictwa prehistorycznego	Użytkowanie rolnicze z preferencją metod ekstensywnych i programów rolnośrodowiskowych wskazane utrzymanie maksymalnej powierzchni trwałych użytków zielonych, zabudowa osady Powalice w jednostce 31 B oraz osady Dolnik w jednostce 39 z dopuszczeniem nieuciążliwych usług i obiektów do produkcji rolnej, ochrona doliny Iny oraz brzegów jezior przed zmianami naturalnego charakteru tych obszarów, dopuszcza się nową zabudowę jedynie na terenie dawnych zabudowań zniszczonych siedlisk.	Ochrona otwartej przestrzeni przed zabudową i grodzieniem.
LASY - LS			
W granicach wszystkich obszarów LS 23 – 30 przewiduje się działania ochronne:			
<ul style="list-style-type: none"> – aktywne wyszukiwanie i obejmowanie ochroną strefową stanowisk zwierząt, roślin i grzybów, – rozmieszczanie budek lęgowych dla dziuplaków, gągołów i trzczy oraz nietoperzy, – odbudowa gniazd rzadkich ptaków drapieżnych i bociana czarnego, – budowa platform lęgowych i sztucznych gniazd, – pozostawienie starych sadów i w miarę możliwości ich pielęgnowanie, – rewoloryzacja cmentarzy i oznakowanie grodzisk. 			
23 24 25 A, B 27 28 29 A, B	kompleksy leśne o wyjątkowo dużej wartości faunistycznej i florystycznej, relikty osadnictwa prehistorycznego, cmentarze	Prowadzenie gospodarki leśnej uwzględniającej ochronę wartości przyrodniczych i krajobrazowych.	
26 30	kompleksy leśne z enklawami gruntów rolnych, relikty osadnictwa prehistorycznego, cmentarze	Prowadzenie gospodarki leśnej uwzględniającej ochronę wartości przyrodniczych i krajobrazowych, zachowanie i ochrona przed całkowitym zalesieniem enklaw gruntów rolnych z preferencją ich użytkowania jako trwałych użytków zielonych. Zakaz zabudowy gruntów rolnych.	

2. Lokalizacja obszarów, o których mowa w ust. 1 przedstawia mapa, stanowiąca załącznik nr 2 do rozporządzenia.

§ 9. 1. Ustala się obszary realizacji zadań ochronnych w otulinie Parku:

1) istniejące obszary podlegające ochronie prawnej:

LP	Rodzaj obszaru i symbol na mapie	Nazwa <i>Gmina</i>	Cel ochrony
1	OSO	Ostoja Ińska PLB320008 <i>Recz, Drawsko Pomorskie, Kalisz Pomorski, Chociwel, Dobrzany, Ińsko, Marianowo, Stara Dąbrowa, Stargard Szczeciński, Suchań, Dobra, Łobez, Radowo Małe Węgorzyno</i>	Ochrona populacji dziko występujących ptaków zgodnie w wytycznymi Dyrektywy Rady 79/409/EWG z dnia 2 kwietnia 1979 r oraz utrzymanie ich siedlisk w nie pogorszonym stanie.
2	UE 7	Pełnikowe Łąki <i>Węgorzyno</i>	Ochrona naturalnego stanowiska pełnika europejskiego.
3	UE 8	Wyszkowa Góra <i>Ińsko</i>	Ochrona atrakcyjnego fragmentu krajobrazu charakterystycznego dla Pojezierza Ińskiego.

2) istniejące pomniki przyrody:

- a) cis pospolity w gminie Chociwel, w parku wiejskim w Oświnie,
- b) aleja złożona z 33 lip drobnolistnych z towarzyszeniem innych drzew w rejonie Ciemnika w gminie Ińsko,
- c) aleja złożona z 84 lip drobnolistnych z domieszką innych drzew rosnących w gminie Ińsko, prowadząca od drogi Ciemnik - Recz do wsi Czertyń w gminie Ińsko,
- d) aleja jaworowo - osikowa o długości około 1,5 km w gminie Ińsko, nad brzegiem jeziora Ińsko pomiędzy szkołą a plażą w Ińsku,
- e) aleja lip drobnolistnych na skrzyżowaniu Ińsko - Recz - Dobrzany w gminie Ińsko,
- f) dwie lipy drobnolistne o obwodzie pni na wysokości 1,30 m od ziemi 412 i 590 cm i wysokości 35 m w gminie Ińsko, na działce nr 112/1 w Czertyniu,
- g) trzy lipy drobnolistne o obwodzie pni na wysokości 1,30 m od ziemi 487 cm do 520 cm i wysokości 35 m w gminie Ińsko, przy budynku nr 12 w miejscowości Gronowo,
- h) wiąz górski o obwodzie pnia na wysokości 1,30 m od ziemi 300 cm i wysokości 25 m w gminie Ińsko, przy ul. Ogrodowej w Ińsku, w pobliżu zabytkowego muru obronnego,
- i) dąb szypułkowy o obwodzie pnia na wysokości 1,30 m od ziemi 450 cm i wysokości 13 m w gminie Ińsko, w miejscowości Linówko,
- j) dąb szypułkowy rosnący w gminie Węgorzyno w Cieszynie,
- k) 3 dęby szypułkowe rosnące w gminie Węgorzyno, w parku wiejskim w Winnikach;

3) projektowane i proponowane obszary chronione:

LP	Rodzaj obszaru i symbol na mapie	Nazwy proponowane <i>Gmina</i>	Cel ochrony
1	SOO	Pojezierze Ińskie <i>Ińsko, Dobrzany</i>	Ochrona siedlisk wymienionych w Dyrektywie Berneńskiej, mezotroficzne jezioro Długie z resztkami dawnych muraw kserotermicznych.

2	R 14	Jezioro Długie <i>Ińsko</i>	Ochrona mezotroficznego jeziora z rzadkimi gatunkami roślin, stanowiącego ostoję herpetofauny i awifauny wodno – błotnej.
3	R 15	Torfowisko Studnickie, Torfowisko Sinawa <i>Ińsko</i>	Ochrona śródleśnych torfowisk z rzadkimi gatunkami roślin.
4	R 16	Grzybieniowe Jezioro <i>Dobrzany</i>	Ochrona niewielkiego jeziora z rzadkimi gatunkami roślin.
5	UE 7	Starzyc Mały <i>Chociwel</i>	Ochrona śródpolnego jeziora jako ostoi płazów i gadów, wielu ptaków śpiewających i małych ssaków.
6	UE 8	Płatkowo <i>Chociwel</i>	Ochrona ekstensywnego kompleksu łąk śródleśnych o dużym znaczeniu dla fauny.
7	UE 9	Ropuszki <i>Chociwel</i>	Ochrona łągowiska ropuchy szarej.
8	UE 10	Kociołek <i>Chociwel</i>	Ochrona śródleśnego torfowiska mszarnego i siedlisk harpetofauny oraz awifauny.
9	UE 11	Bród <i>Chociwel</i>	Ochrona śródleśnego łąkowiska jako ostoi zwierząt zwłaszcza łownych i łągowisk płazów i gadów.
10	UE 12	Kanał Bród <i>Chociwel</i>	Ochrona olsów bagiennych o naturalnym charakterze, z bogatą florą jako ostoi fauny.
11	UE 13	Oświńskie Bagna <i>Chociwel</i>	Ochrona torfowisk mszarnych z rzadkimi gatunkami roślin i ostoi fauny.
12	UE 14	Puchacz <i>Chociwel</i>	Ochrona torfowisk z rzadkimi gatunkami roślin i ostoi fauny.
13	UE 15	Mielno <i>Węgorzyno</i>	Ochrona torfowiska niskiego z największym zwarty kompleksem trzciny w północnej części Pojezierza Ińskiego jako ostoi fauny.
14	UE 16	Sambórz Mały <i>Węgorzyno</i>	Ochrona eutroficznego jeziora z pasem szuwarów i podmokłych łąk jako siedlisk rzadkich gatunków fauny.
15	UE 17	Świeże <i>Węgorzyno</i>	Ochrona kompleksu źródlisk, szuwarów i olsów jako ostoi fauny i korytarza ekologicznego.
16	UE 18	Rościsław <i>Węgorzyno</i>	Ochrona rozlewisk z płem mszarnym z ciekawymi gatunkami roślin. Ochrona ostoi płazów i ptaków wodno – błotnych.
17	UE 19	Cieszyńskie Bagno <i>Węgorzyno</i>	Ochrona śródpolnego oczka wodnego jako ostoi płazów i ptaków wodno – błotnych.
18	UE 20	Popia Łąka <i>Ińsko</i>	Ochrona śródpolnych rozległych trzcinowisk jako ostoi fauny.
19	UE 21	Bagno Małe <i>Ińsko</i>	Ochrona śródpolnych rozległych trzcinowisk jako ostoi fauny.
20	UE 22	Nieryb <i>Ińsko</i>	śródpolnych rozległych trzcinowisk jako ostoi fauny.
21	UE 23	Jeziora Kiełpina <i>Ińsko</i>	Ochrona dwóch małych jezior i łąkowisk jako ostoi fauny.
22	UE 24	Porady <i>Ińsko</i>	Ochrona łąki z licznie występującym pełnikiem europejskim.
23	UE 25	Czertyń Mały, Czertyńskie Torfowisko <i>Ińsko</i>	Ochrona mezotroficznego torfowiska przejściowego jako ostoi ptaków wodno – błotnych.
24	UE 26	Czertyń Duży, Czertyńskie Bagno <i>Ińsko, Drawsko Pomorskie</i>	Ochrona kompleksu zbiorników wodnych i trzcinowisk jako miejsca łągow licznych populacji ptaków wodno – błotnych.

25	UE 27	Bosia <i>Dobrzany</i>	Ochrona kompleksu płytkich zbiorników wodnych jako ostoi płazów i ptaków wodno – błotnych.
26	UE 28	Łąki Stadnickie <i>Ińsko, Drawsko Pomorskie</i>	Ochrona terenu łąk poddanych procesowi renaturyzacji, w szczególności powstałego zbiornika wodnego z rzadkimi gatunkami ptaków.
27	ZPK 11	Trzcinowisko Krzyszny, Mokradło Krzyszna <i>Węgorzyno</i>	Ochrona rozległego łożowiska i trzcinowiska jako ostoi fauny związanej z rozległymi połaciami trzciny.
28	ZPK 12	Ukleja <i>Węgorzyno</i>	Ochrona odcinka rzeki o naturalnym charakterze jako korytarza ekologicznego.
29	ZPK 13	Reczyca, Bagno Kępno <i>Dobrzany</i>	Ochrona fragmentu lasu o charakterze naturalnym z torfowiskami przejściowymi z rzadkimi gatunkami roślin jako ostoi fauny.
30	ZPK 16	Dolina Reskiej Węgorzy <i>Węgorzyno</i>	Ochrona łąk jako siedlisk fauny.
31	ZPK 17	Łąki nad Reską Węgorzą <i>Węgorzyno</i>	Ochrona siedlisk awifauny.
32	ZPK 18	Chwarstno <i>Węgorzyno</i>	Ochrona torfowiska niskiego jako siedliska fauny.

2. Lokalizację obszarów, o których mowa w ust. 1 pkt 1 i 3 przedstawia mapa, stanowiąca załącznik nr 1 do rozporządzenia.

3. Ustala się następujące zasady realizacji działań ochronnych w otulinie Parku:

- 1) na terenie istniejących obszarów chronionych (użytków ekologicznych oraz Ostoi Ińskiej) obowiązuje zasada dostosowania (bądź zaniechania) wszelkich działań ochronnych i gospodarczych do utrzymania celu ochrony bez pogarszania stanu chronionych gatunków i ekosystemów;
- 2) dopuszcza się możliwość:
 - a) objęcia ochroną obiektów proponowanych do ochrony w innych formach niż zaproponowane,
 - b) wyznaczenia innych obiektów do objęcia ochroną niż wymienione, jeśli wystąpią okoliczności wskazujące na potrzebę dodatkowej ochrony, jak np.: konieczność ochrony zagrożonych siedlisk przyrodniczych lub siedlisk zagrożonych roślin i zwierząt,
 - c) rezygnacji z obejmowania ochroną obiektów proponowanych w przypadku skutecznego utrzymywania wartości przy istniejącym sposobie użytkowania i stanie prawnym, gwarantującym trwałość takiego sposobu użytkowania.

§ 10. 1. Ustala się następujące wytyczne do studiów uwarunkowań i kierunków zagospodarowania przestrzennego gmin oraz miejscowych planów zagospodarowania przestrzennego, dotyczące eliminacji lub ograniczenia zagrożeń zewnętrznych:

- 1) wyklucza się realizację przedsięwzięć mogących znacząco oddziaływać na środowisko, dla których sporządzenie raportu o oddziaływaniu na środowisko jest obowiązkowe a wykonany raport wykazał możliwe negatywne oddziaływanie na przyrodę lub krajobraz Parku;
- 2) wyklucza się lokalizowanie składowisk odpadów przemysłowych;
- 3) wyklucza się eksploatację torfu i kredy jeziornej oraz złóż kruszyw naturalnych, do tej pory nie eksploatowanych, jeśli strefa negatywnego oddziaływania na środowisko obejmuje obszar Parku;
- 4) wyklucza się zmianę stosunków wodnych mogących niekorzystnie oddziaływać na przyrodę Parku;
- 5) wyklucza się niszczenie, przerywanie i przekształcanie korytarzy ekologicznych, w szczególności dolin rzecznych i strumieni oraz zadrzewień śródpolnych, przydrożnych i przywodnych, warunkujących skuteczną ochronę walorów przyrodniczych Parku;
- 6) wyklucza się dokonywanie zmian w krajobrazie niekorzystnie wpływających na zachowanie walorów Parku;

- 7) wyklucza się wprowadzanie nowej zabudowy kubaturowej w pasie 100 m od brzegów jezior, z wyjątkiem: obiektów służących turystyce wodnej, gospodarce wodnej lub rybackiej, miejsc wskazanych w miejscowych planach zagospodarowania przestrzennego oraz w obrębie zwartych układów przestrzennych rralistycznych i urbanistycznych;
- 8) wyklucza się lokalizację zabudowy poza istniejącymi, zwartymi układami osiedleńczymi, za wyjątkiem obszarów wskazanych w studiach uwarunkowań i kierunków zagospodarowania przestrzennego gmin oraz w miejscowych planach zagospodarowania przestrzennego;
- 9) wyklucza się wznoszenie budynków o wysokości większej niż 3 kondygnacje w miastach i 2 kondygnacje na pozostałym obszarze przy maksymalnym gabarycie odpowiednio 12 i 9 m od poziomu terenu do najwyższej kalenicy dachu; powyższy rygor nie dotyczy odtwarzanych obiektów dworskich, gdzie obowiązuje historyczny gabaryt budynku oraz nie obowiązuje w przypadku dominant związanych z obiektami kultu religijnego;
- 10) ogranicza się zalesianie łąk i pastwisk oraz terenów stanowiących przedpole wieloplanowych widoków w kierunku Parku;
- 11) ogranicza się przeznaczanie łąk i pastwisk na grunty orne;
- 12) ogranicza się realizację nowych inwestycji i form działalności, generujących duże natężenie wysokotonażowego ruchu drogowego w Parku;
- 13) wyklucza się stosowanie bezściółowych technologii hodowli zwierząt oraz tworzenie obiektów o obsadzie większej niż 350 DJP w odniesieniu do bydła i owiec oraz 240 DJP w odniesieniu do pozostałych gatunków zwierząt hodowlanych;
- 14) ogranicza się lokalizowanie upraw roślin energetycznych obcego pochodzenia na gruntach oznaczonych w ewidencji jako łąki i pastwiska oraz nieużytki;
- 15) ustala się obowiązek uregulowania gospodarki wodno - ściekowej i gospodarki odpadami we wszystkich miejscowościach;
- 16) ustala się obowiązek uwzględniania w rozwoju przestrzennym jednostek osadniczych zasady dopełniania istniejących struktur przestrzennych z zachowaniem ich historycznych układów urbanistycznych i rralistycznych;
- 17) ustala się obowiązek zapobiegania rozpraszaniu zabudowy i urbanizacji krajobrazu otwartego oraz stref nadbrzeżnych jezior z wyjątkiem zabudowy zagrodowej na starych siedliskach;
- 18) ustala się obowiązek stwarzania warunków dla rewaloryzacji krajobrazu zabytkowego;
- 19) ustala się obowiązek odtwarzania zniszczonych zadrzewień przydrożnych i śródpolnych.

2. Ustala się następujące wytyczne do planów zagospodarowania przestrzennego województwa dotyczące eliminacji lub ograniczenia zagrożeń zewnętrznych:

- 1) wyklucza się planowanie nowych tras komunikacyjnych o znaczeniu międzynarodowym i krajowym;
- 2) wyklucza się planowanie ciągów infrastruktury technicznej o znaczeniu ponadlokalnym kolizyjnych z korytarzami ekologicznymi, istotnymi dla powiązań Parku z systemem zewnętrznym obszarów cennych przyrodniczo;
- 3) wyklucza się planowanie zmian struktury osadniczej w kierunku jej intensyfikacji;
- 4) wyklucza się strefowanie funkcjonalne związane z rozwojem funkcji mogących negatywnie oddziaływać na walory Parku.

§ 11. Kontrolę realizacji niniejszego rozporządzenia powierza się Dyrektorowi Dyrekcji Drawskiego i Ińskiego Parku Krajobrazowego.

§ 12. Rozporządzenie wchodzi w życie po upływie 14 dni od dnia ogłoszenia.

p.o. **WOJEWODY ZACHODNIOPOMORSKIEGO**

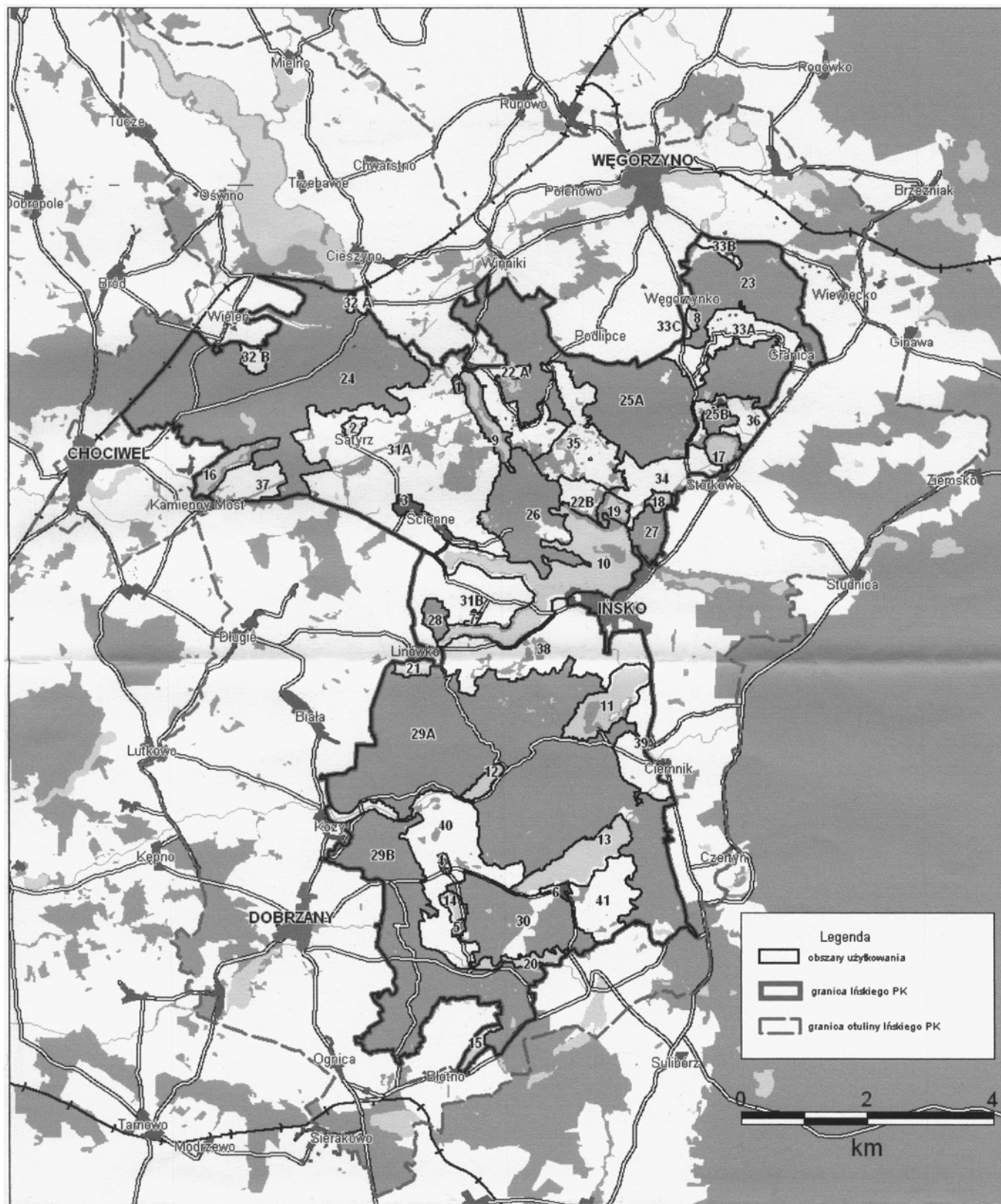
Jan Sylwestrzak
WICEWOJEWODA ZACHODNIOPOMORSKI

Załączniki do rozporządzenia Nr 36/2005
 Wojewody Zachodniopomorskiego
 z dnia 10 listopada 2005 r. (poz. 1874)

Załącznik nr 1



Załącznik nr 2



Poz. 1875**UCHWAŁA NR XXXVII/212/2005
Rady Miejskiej w Kaliszu Pomorskim
z dnia 28 września 2005 r.****w sprawie ustalenia stawki procentowej opłaty adiacenckiej z tytułu podziału nieruchomości.**

Na podstawie art. 98a ust. 1 ustawy z dnia 21 sierpnia 1997 r. o gospodarce nieruchomościami (Dz. U. z 2004 r. Nr 261, poz. 2603, Nr 281, poz. 2782; z 2005 r. Nr 130, poz. 1087) uchwała się, co następuje:

§ 1. Ustala się stawkę procentową opłaty adiacenckiej z tytułu wzrostu wartości nieruchomości powstałej w wyniku jej podziału w wysokości 30% różnicy wartości nieruchomości przed podziałem i po podziale.

§ 2. Wykonanie uchwały powierza się Burmistrzowi Miasta i Gminy.

§ 3. Uchwała wchodzi w życie po upływie 14 dni od dnia ogłoszenia w Dzienniku Urzędowym Województwa Zachodniopomorskiego.

PRZEWODNICZĄCY RADY**Witold Domański****Poz. 1876****UCHWAŁA NR XXVIII/452/2005
Rady Miejskiej w Koszalinie
z dnia 28 września 2005 r.****w sprawie ustalenia wysokości opłaty za zakwaterowanie w Zespole Burs Międzyszkolnych przy ul. Jana Pawła II 17a w Koszalinie.**

Na podstawie art. 5 ust. 5a ustawy z dnia 7 września 1991 r. o systemie oświaty (Dz. U. z 2004 r. Nr 256, poz. 2572, Nr 273, poz. 2703, Nr 281, poz. 2781; z 2005 r. Nr 17, poz. 141, Nr 122, poz. 1020, Nr 131, poz. 1091), art. 12 pkt 1, art. 92 ust. 1 pkt 1 ustawy z dnia 5 czerwca 1998 r. o samorządzie powiatowym (Dz. U. z 2001 r. Nr 142, poz. 1592; z 2002 r. Nr 23, poz. 220, Nr 62, poz. 558, Nr 113, poz. 984, Nr 153, poz. 1271, Nr 200, poz. 1688, Nr 214, poz. 1806; z 2003 r. Nr 162, poz. 1568; z 2004 r. Nr 102, poz. 1055), § 66 ust. 4 rozporządzenia Ministra Edukacji Narodowej i Sportu z dnia 7 marca 2005 r. w sprawie rodzajów i szczegółowych zasad działania placówek publicznych, warunków pobytu dzieci i młodzieży w tych placówkach oraz wysokości i zasad odpłatności wnoszonej przez rodziców za pobyt ich dzieci w tych placówkach (Dz. U. z 2005 r. Nr 52, poz. 467) Rada Miejska w Koszalinie uchwała, co następuje:

§ 1. Opłata miesięczna za zakwaterowanie w Zespole Burs Międzyszkolnych przy ul. Jana Pawła II 17a w Koszalinie wynosi 20,00 złotych (słownie: dwadzieścia złotych).

§ 2. Wykonanie uchwały powierza się Prezydentowi Miasta Koszalina.

§ 3. Uchwała wchodzi w życie po upływie 14 dni od dnia ogłoszenia w Dzienniku Urzędowym Województwa Zachodniopomorskiego.

PRZEWODNICZĄCY RADY**Ryszard Wiśniewski**

Poz. 1877

UCHWAŁA NR XXXIV/267/05
Rady Miejskiej w Mieszkowicach
z dnia 29 września 2005 r.

w sprawie uznania za zespół przyrodniczo-krajobrazowy obszar położony na terenie Nadleśnictwa Mieszkowice w gminie Mieszkowice.

Na podstawie art. 44 ust. 1 i 2 oraz art. 45 ust. 1 i 2 ustawy z dnia 16 kwietnia 2004 r. o ochronie przyrody (Dz. U. Nr 92, poz. 880, Dz. U. Nr 113, poz. 954, Nr 130, poz. 1087 z 2005 r.) Rada Miejska uchwała, co następuje:

§ 1. 1. Uznaje się ze względów estetycznych, naukowych, przyrodniczych, dydaktycznych i krajobrazowych za zespół przyrodniczo-krajobrazowy tereny obejmujące rzekę Słubię, jej dolinę z drzewostanami i bagnami oraz niektóre jeziora, przez które przepływa o łącznej powierzchni 94,71 ha położone w kompleksach leśnych Nadleśnictwa Mieszkowice, obręb Stare Łysogórki na działkach nr 30, 58, 59, 83/1, 84/1, 84/2, 110, 111/1, 134, 135/1, 135/2, 135/3, 135/4, 135/5, 135/6, 155, 156/1, 175, 176/1, 176/3, 191/2, 191/10, 57, 58, obręb Gozdowice działka nr 201 zgodnie z załącznikiem graficznym stanowiącym integralną część uchwały.

2. Ochrona zespołu przyrodniczo-krajobrazowego polega na wprowadzeniu następujących zakazów:

- a) niszczenia, uszkodzenia lub przekształcania obiektu lub obszaru,
- b) wykonywania prac ziemnych trwale zniekształconych rzeźbą terenu,
- c) uszkodzenia i zanieczyszczenia gleby,
- d) dokonywania zmian stosunków wodnych, jeżeli zmiany te nie służą ochronie przyrody albo racjonalnej gospodarce rolnej, leśnej, wodnej lub rybackiej,
- e) likwidowania, zasypywania i przekształcania naturalnych zbiorników wodnych, starorzeczy oraz obszarów wodno-błotnych,
- f) zbioru, niszczenia, uszkodzenia roślin i grzybów na obszarach użytków ekologicznych, utworzonych w celu ochrony stanowisk, siedlisk lub ostoi roślin i grzybów chronionych.

3. Zakazy, o których mowa w ust. 2 nie dotyczą:

- a) prac wykonywanych na potrzeby ochrony przyrody po uzgodnieniu z organem ustanawiającym daną formę ochrony przyrody,
- b) realizacji inwestycji celu publicznego po uzgodnieniu z organem ustanawiającym daną formę ochrony przyrody,
- c) zadań z zakresu obronności kraju w przypadku zagrożeń bezpieczeństwa państwa,
- d) likwidowania nagłych zagrożeń bezpieczeństwa powszechnego i prowadzenia akcji ratowniczych.

§ 2. Wykonanie uchwały powierza się Burmistrzowi Mieszkowice.

§ 3. Nadzór i pielęgnację nad obiektem powierza się Nadleśnictwu Mieszkowice, na terenie którego położony jest zespół przyrodniczo-krajobrazowy.

§ 4. Uchwała wchodzi w życie po upływie 14 dni od dnia ogłoszenia w Dzienniku Urzędowym Województwa Zachodniopomorskiego.

PRZEWODNICZĄCY RADY

Henryk Rzepczak

Załączniki do uchwały Nr XXXIV/267/05
Rady Miejskiej w Mieszkowicach
z dnia 29 września 2005 r. (poz. 1877)

Załącznik nr 1

Lp	Położenie		Opis obiektu, walory przyrodnicze, zagrożenia.	Wskazania	Uwagi		
	leśnictwo	Oddz.				Pow. [ha]	Obręb ewid. Nr działki
ZPK 1	Brochucin	rz. Słubia	ok. 6	<p>Dolina Słubi</p> <p>Obiekt położony na terenie trzech obrębów Nadleśnictwa Mieszkowice, łączna powierzchnia ZPK Dolina Słubi wynosi ok. 247,98 ha.</p> <p>Proponowany zespół obejmuje rzekę Słubię, jej dolinę z drzewostanami i bagnami oraz niektóre jeziora przez które przepływa. Na terenie proponowanego ZPK dobrze zachowały się łęgi, grądy, kwaśne dąbrowy oraz olsy, licznie występują źródłiska i wysięki wód m. in.:</p> <p>135 f – ols porzeczkowy <i>Ribes nigr-Alnetum</i> położony nad Słubią, drzewostan w wieku 90-95 lat.</p> <p>30 c, 58 c, 59 a, 83 c, 84 a, f, 135 j (część), 155 i (część), 156 a (część), 175 h, 176 h – łęgi jesionowo – olszowe <i>Fragaria-Alnetum</i> położone nad Słubią, w drzewostanie OL, Js w wieku 39-94 lata. Środkowoeuropejskie <i>Galio sylvatici-Carpinetum</i>, położone nad brzegiem Słubi (Pawlaczyk 1999). Wielogatunkowe drzewostany (Gb, Dbs, Dbb, Lpd, Olez, leszczyna) w wieku 50-95 lat.</p> <p>135 i, 136 b – środkowoeuropejski acidofilny las dębowy <i>Calamagrostis arundinaceae-Quercetum</i> (zrw. kwaśna dębowa). Drzewostan położony na szczyście doliny (Pawlaczyk 1999), w nich dęby 79 lat, miejscami 30-200 lat.</p> <p>191 c g k – łęgi olszowe położone nad Słubią niedaleko jej ujścia do Odry. W drzewostanach olsz czarna w wieku 50-70 lat, podszyc bzu czarnego, jesionu, kruszyny. 83 c, 134 k, 155 f g i, 191 c – źródłiska.</p> <p>W tej części rzeki występuje pstrąg potokowy oraz krasnomost <i>Hildebrandia</i> świadcząc o wysokiej czystości rzeki.</p> <p>Obiekt o wysokich walorach przyrodniczych i krajobrazowych.</p>	Trzebież w oddz. 58 c (w części ze Św), 83 d, 110 c, 155 fh, 175 c, 176 a. Pozostały teren bez zabiegu.	Drzewostany zaliczono do lasów wodochronnych (bez oddz. 191). Oddz. 191 c g k zaliczono do lasów gleboochronnych. Na terenie CPK.	
		1. oddz.	0,02				Stare Łysogórki 30
		58 c	1,84				Stare Łysogórki 58
		59 a	2,70				Stare Łysogórki 59
		1. oddz.	0,02				
		83 c	1,37				Stare Łysogórki 83/1
		1. oddz.	0,03				
		83 d	1,39				
		84 a	2,12				Stare Łysogórki 84/1
		1. oddz.	0,01				
		84 f	0,47				Stare Łysogórki 84/2
		110 c	0,68				Stare Łysogórki 110
		111 a	1,73				Stare Łysogórki 111/1
		1. oddz.	0,02				
		134 f	2,06				Stare Łysogórki 134
		134 k	0,80				
		135 a	0,16				Stare Łysogórki 135/1
1. oddz.	0,01						
135 b	0,53	Stare Łysogórki 135/2					
135 f	0,67	Stare Łysogórki 135/3					
135 g	2,19	Stare Łysogórki 135/2					
droga	0,01						
135 i	3,66						
135 j	0,56	Stare Łysogórki 135/4 / 5 / 6					
136 b	4,37	Stare Łysogórki					

c.d. ZPK 1	c.d. Gozdowice	1. oddz.	0,10	Stare Łysogórki 155	j w	j w	Na terenie CPK.
		droga	0,01				
		droga	0,07				
		155 f	1,21				
		1. oddz.	0,06				
		155 g	0,55				
		155 h	1,42				
		155 i	1,92				
		156 a	4,08				
		156 h	0,37				
		175 c	1,79				
		1. oddz.	0,01				
		1. energ.	0,03				
		175 h	0,67				
c.d. ZPK 2	Brochucin	176 a	1,92	Stare Łysogórki 176/1	j w	Bez zabiegów	Na terenie CPK.
		1. oddz.	0,05				
		176 h	1,00				
		176 i	0,33				
		176 j	0,33				
		191 c	2,97				
		191 g	0,57				
		191 k	1,07				
		201 f	37,16				
		Razem N-ctwo	86,24				
		Ogółem	ok. 92,24				
		57 g	0,71				
		57 h	0,65				
		58 a (część)	ok. 1,07				
1. oddz.	0,04						
Razem N-ctwo	2,47						
<p>Bór Bagienny Kompleks boru bagiennego oraz kwaśnej buczyny. 57 g – lekko poduszony bór bagienny <i>Vaccinio uliginosi</i> – <i>Pinetum</i>. Drzewostan sosnowy, miejscami brzoza omszona w wieku 59 lat. Stanowisko torfowców, zurawiny błotnej, rosiczki okrągłolistnej. 57 h – mocno przesuszony bór bagienny, przez co drzewostan upodobnił się do boru wilgotnego z trzęślicą. Drzewostan sosnowo-brzozowy 59-90 lat. Stanowisko torfowców. 58 a (część) – niewielki płat dobrze wykształconej kwaśnej buczyny niżowej <i>Luzulo pilosae-Fagetum</i>.</p>							
Łączna powierzchnia 94,71 ha.							

gmina MIESZKOWICE

MAPA PRZEGLĄDOWA

NADLEŚNICTWA

MIESZKOWICE


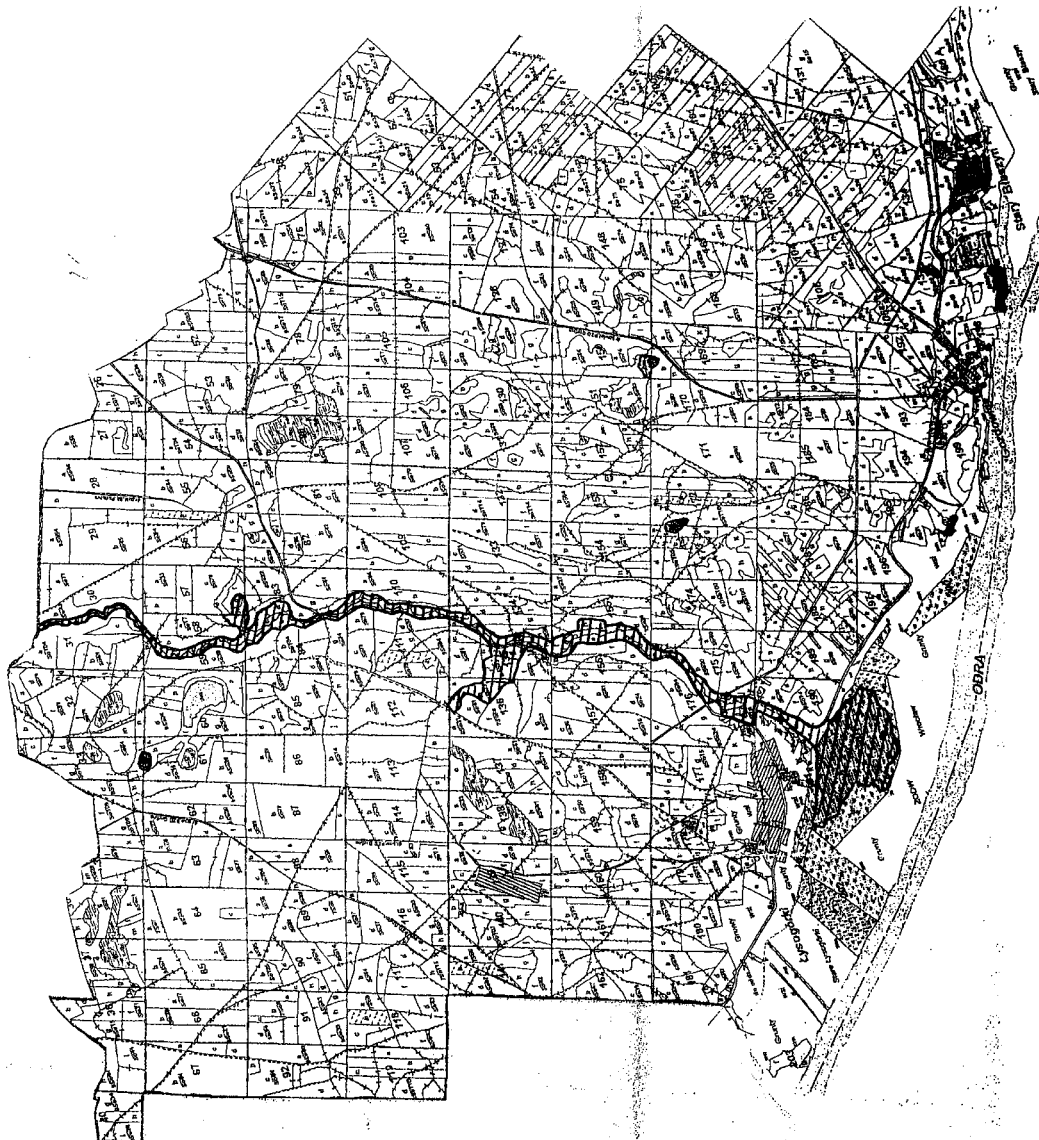
OBREBU

ŁYSOGÓRKI

REGIONALNA DYREKCJA LASÓW PAŃSTWOWYCH


W SZCZECINIE

WOJEWÓDZTWO ZACHODNIOPOMORSKIE



Proponowane formy ochrony przyrody

LEGENDA :

 - Zespół przyrodniczo-krajobrazowy

Poz. 1878

UCHWAŁA NR XXIV/268/05
Rady Miejskiej w Mieszkowicach
z dnia 29 września 2005 r.

**w sprawie uznania za użytki ekologiczne obszarów położonych na terenie Nadleśnictwa Mieszkowice
w gminie Mieszkowice.**

Na podstawie 42 art. 44 ust. 1 i 2 oraz art. 45 ust. 1 ustawy z dnia 16 kwietnia 2004 r. o ochronie przyrody (Dz. U. Nr 92, poz. 880, Dz. U. Nr 113, poz. 954, Nr 130, poz. 1087 z 2005 r.) Rada Miejska uchwała, co następuje:

§ 1. 1. Uznaje się ze względów estetycznych, naukowych, przyrodniczych, dydaktycznych i krajobrazowych za użytki ekologiczne tereny bagienne, torfowiska, naturalne zbiorniki wodne śródleśne, stanowiska rzadkich i chronionych gatunków roślin oraz miejsca bytowania i rozrodu ptactwa wodnego i innych gatunków zwierząt o łącznej powierzchni 13,57 ha położone w kompleksach leśnych Nadleśnictwa Mieszkowice, oddział 135h obręb Stary Błeszyn działka nr 135, oddział 136j obręb Stary Błeszyn działka nr 136/10, oddział 33k 61c obręb Stare Łysogórki działki nr 33/2 i 61, oddział 150c 169c obręb Stare Łysogórki działki nr 150 i 169/2, oddział 172g 173b obręb Stare Łysogórki działki nr 172 i 173, oddział 195o obręb Gozdowice działka nr 195/3 zgodnie z załącznikiem graficznym stanowiącym integralną część uchwały.

2. Ochrona użytków ekologicznych polega na wprowadzeniu następujących zakazów:

- a) niszczenia, uszkodzenia lub przekształcania obiektu lub obszaru,
- b) wykonywania prac ziemnych trwale zniekształconych rzeźbą terenu,
- c) uszkodzenia i zanieczyszczenia gleby,
- d) dokonywania zmian stosunków wodnych, jeżeli zmiany te nie służą ochronie przyrody albo racjonalnej gospodarce rolnej, leśnej, wodnej lub rybackiej,
- e) likwidowania, zasypywania i przekształcania naturalnych zbiorników wodnych, starorzeczy oraz obszarów wodno-błotnych,
- f) zbioru, niszczenia, uszkodzenia roślin i grzybów na obszarach użytków ekologicznych, utworzonych w celu ochrony stanowisk, siedlisk lub ostoi roślin i grzybów chronionych.

3. Zakazy, o których mowa w ust. 2 nie dotyczą:

- a) prac wykonywanych na potrzeby ochrony przyrody po uzgodnieniu z organem ustanawiającym daną formę ochrony przyrody,
- b) realizacji inwestycji celu publicznego po uzgodnieniu z organem ustanawiającym daną formę ochrony przyrody,
- c) zadań z zakresu obronności kraju w przypadku zagrożeń bezpieczeństwa państwa,
- d) likwidowania nagłych zagrożeń bezpieczeństwa powszechnego i prowadzenia akcji ratowniczych.

§ 2. Wykonanie uchwały powierza się Burmistrzowi Mieszkowice.

§ 3. Nadzór i pielęgnację nad obiektami powierza się Nadleśnictwu Mieszkowice, na terenie którego położone są użytki ekologiczne.

§ 4. Uchwała wchodzi w życie po upływie 14 dni od dnia ogłoszenia w Dzienniku Urzędowym Województwa Zachodniopomorskiego.

PRZEWODNICZĄCY RADY

Henryk Rzepczak

Załączniki do uchwały Nr XXIV/268/05
Rady Miejskiej w Mieszkowicach
z dnia 29 września 2005 r. (poz. 1878)

Załącznik nr 1

UŻYTKI EKOLOGICZNE
NA TERENIE NADLEŚNICTWA MIESZKOWICE
W GMINIE MIESZKOWICE

Lp	Położenie		Pow. [ha]	Nazwa i opis obiektu , kategoria gruntu, walory przyrodnicze.	Wskazania.
	oddz.	leśnictwo			
UE 1	135 h	Czelin	0,80	Bleszyńska Wydma Wydma porośnięta chrobotkami, turzycą piaskową; na skraju ostnica włosowata.	Usuwać pojawiające się krzewy i podrosty drzew.
UE 2	136 j	Czelin	2,72	Murawa Bleszyńska Na części południowej wydzielenia murawa ostnicowa <i>Potentillo-Stipetum capillatae</i> położona bezpośrednio nad brzegiem Odry. Stanowisko m.in. Ostnicy włosowatej, czyścica prostego.	Usuwać krzewy i podrosty drzew na części z murawą.
UE 3	33 k 61 c	Brochucin	0,88	Brochucin Śródleśne oczko wodne otoczone szuwarami, łozowiskami. Na jeziorku grzybień biały. Ostoja płactwa wodnego oraz płazów.	-
UE 4	150 c 169 c	Gozdowice	1,76	Gozdowicki Mszar Mszar wełniankowy <i>Sphagno recurvi-Eriophoretum vaginati</i> położony w śródleśnym zagłębieniu bezodpływowym. Stanowisko torfowców, rosiczki okrągłolistnej, żurawiny błotnej, wełnianki pochwowatej.	Usuwać krzewy wierzby oraz sosnę i brzozę.
UE 5	172 g 173 b	Gozdowice	1,09	Gozdowicki Mszar II Mszar wełniankowy <i>Sphagno recurvi-Eriophoretum vaginati</i> położony w śródleśnym zagłębieniu bezodpływowym. Stanowisko torfowców, rosiczki okrągłolistnej, żurawiny błotnej, wełnianki pochwowatej.	Usuwać krzewy wierzby oraz sosnę i brzozę.
UE 6	195 o	Gozdowice	0,95	Murawa ostnicowa <i>Potentillo-Stipetum capillatae</i> na stromej skarpie (nieużytek pokopalniany) doliny Odry. Stanowisko m.in. Ostnicy włosowatej, turzycy delikatnej, goździka kartuzka.	Usuwać pojawiające się krzewy i podrosty drzew.
Łączna powierzchnia 13,57 ha.					

gmina MIESZKOWICE

MAPA PRZEGLĄDOWA

NADLEŚNICTWA

MIESZKOWICE

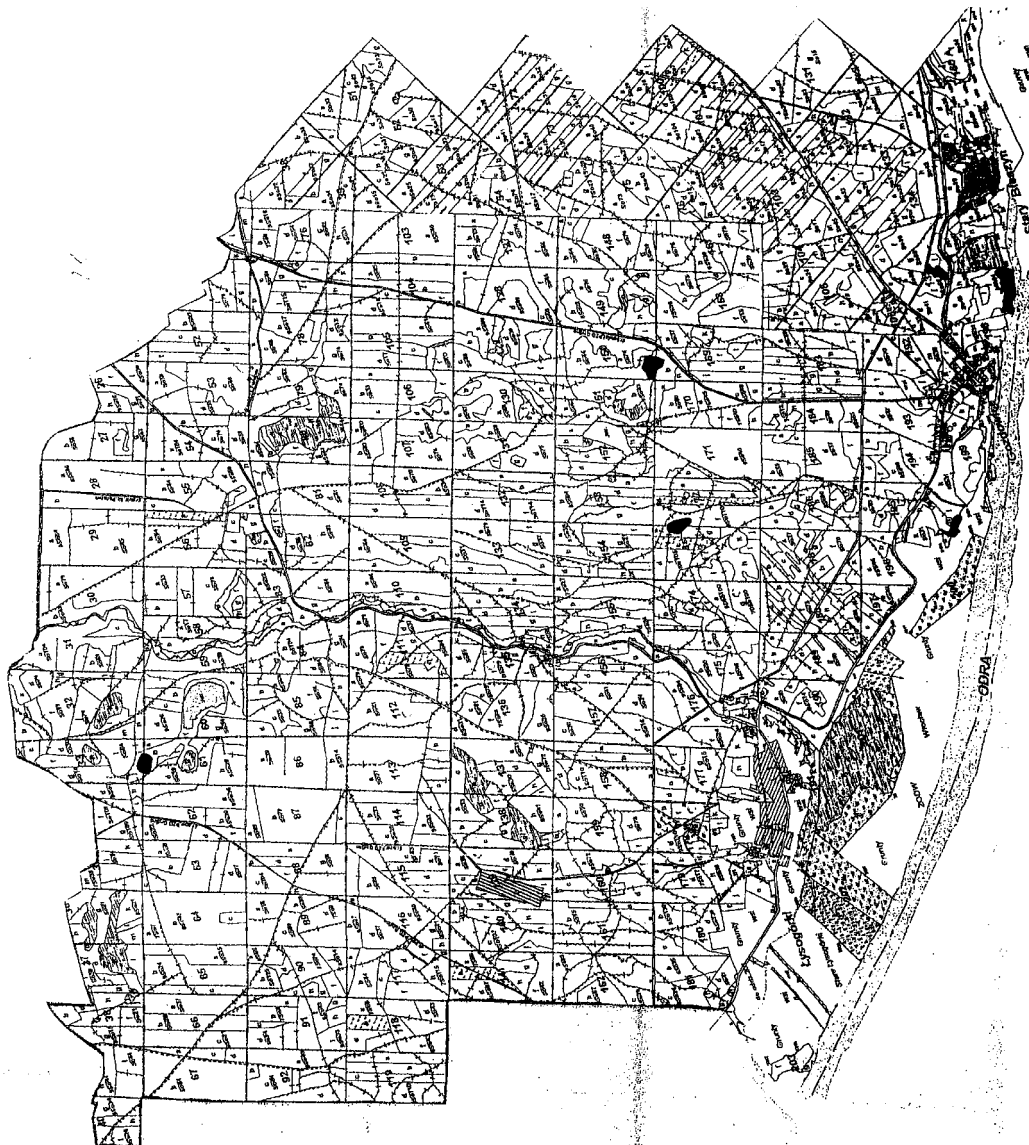

OBREBU

ŁYSOGÓRKI

REGIONALNA DYREKCJA LASÓW PAŃSTWOWYCH

w SZCZECINIE

WOJEWÓDZTWO ZACHODNIOPOMORSKIE



Proponowane formy ochrony przyrody

LEGENDA:

- Użytek ekologiczny



Poz. 1879**UCHWAŁA NR XXXIV/269/05
Rady Miejskiej w Mieszkowicach
z dnia 29 września 2005 r.****w sprawie ustanowienia pomników przyrody na terenie Gminy Mieszkowice.**

Na podstawie art. 44 ust. 1, art. 44 ust. 2 ustawy z dnia 16 kwietnia 2004 r. o ochronie przyrody (Dz. U. Nr 92, poz. 880 Dz. U. Nr 113, poz. 954, Nr 130, poz. 1087 z 2005 r.) Rada Miejska uchwala, co następuje:

§ 1. Ustanawia się za pomniki przyrody pojedyncze drzewa oraz grupę drzew zgodnie z wykazem stanowiącym załącznik nr 1 do uchwały.

§ 2. W stosunku do wyżej wymienionych pomników przyrody wprowadza się następujące zakazy:

- 1) niszczenia, uszkodzenia lub przekształcania;
- 2) wykonywania prac ziemnych trwale zniekształcających rzeźbę terenu;
- 3) uszkodzenia i zanieczyszczenia gleby;
- 4) wylewania gnojowicy, z wyjątkiem nawożenia gruntów rolnych;
- 5) zmiany sposobu użytkowania ziemi;
- 6) umieszczania tablic reklamowych.

§ 3. Ustanowienie pomników przyrody ma na celu zachowanie szczególnych wartości przyrodniczych, krajobrazowych i historyczno - pamiątkowych obiektów objętych ochroną.

§ 4. Nadzór i pielęgnację nad obiektami powierza się Nadleśnictwu Mieszkowice, na terenie którego położone są pomniki przyrody.

§ 5. Realizację uchwały powierza się Burmistrzowi Mieszkowic.

§ 6. Uchwała wchodzi w życie po upływie 14 dni od ogłoszenia w Dzienniku Urzędowym Województwa Zachodniopomorskiego.

PRZEWODNICZĄCY RADY

Henryk Rzepczak

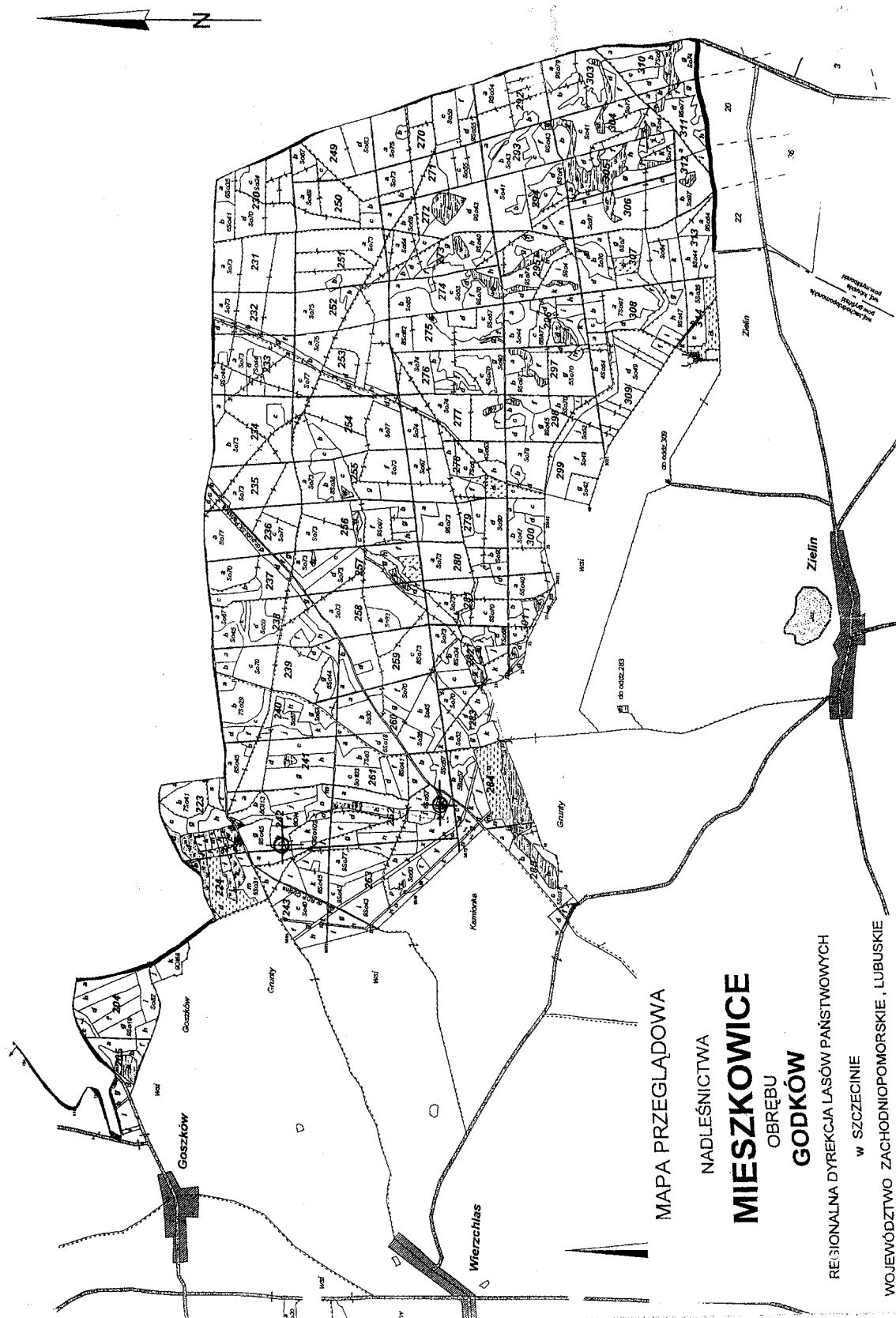
Załączniki do uchwały Nr XXXIV/269/05
Rady Miejskiej w Mieszkowicach
z dnia 29 września 2005 r. (poz. 1879)

Załącznik nr 1

**POMNIKI PRZYRODY
NA TERENIE NADLEŚNICTWA MIESZKOWICE
W GMINIE MIESZKOWICE**

Lp.	LOKALIZACJA			GATUNEK	WYMIARY		
	Nr działki	Położenie	Nadleśnictwo/ oddział		Wiek (lata)	Obwód w cm	Wys. (m)
1.	67/1	Siegniew	Bielin	dąb szypułkowy	250	450	25
2.	123/1	Siegniew	Bielin	dąb bezszypułkowy dąb bezszypułkowy	180 180	360 370	25 25
3.	124/2	Siegniew	Bielin	dąb bezszypułkowy	180	357	20
4.	125/1	Siegniew	Czelin	dąb bezszypułkowy dąb bezszypułkowy dąb bezszypułkowy dąb bezszypułkowy	180 180 180 180	350 370 350 370	20 26 25 23
5.	125/2	Siegniew	Czelin	dąb szypułkowy	180	420	20
6.	189	Czelin	Rogaczewo	żywnotnik zachodni	90	205	24
7.	182/4	Czelin	Czelin	lipa drobnolistna	80	290	20
8.	112	Stare Łysogórki	Gozdowice	dąb szypułkowy	200	430	18
9.	135/2	Stare Łysogórki	Gozdowice	dąb szypułkowy dąb szypułkowy dąb szypułkowy dąb szypułkowy	200 200 200 200	420 420 440 380	29 29 30 26
10.	135/2	Stare Łysogórki	Gozdowice	dąb szypułkowy	200	380	24
11.	139/1	Stare Łysogórki	Gozdowice	dąb bezszypułkowy	200	380	21
12.	139/2	Stare Łysogórki	Gozdowice	dąb bezszypułkowy	150	340	20
13.	156/1	Stare Łysogórki	Gozdowice	dąb szypułkowy	200	390	27
14.	158	Stare Łysogórki	Gozdowice	dąb bezszypułkowy	150	330	23
15.	160/1	Stare Łysogórki	Gozdowice	dąb szypułkowy dąb szypułkowy	200 150	420 320	27 25
16.	174	Stare Łysogórki	Gozdowice	dąb bezszypułkowy	150	380	21
17.	178/1	Stare Łysogórki	Gozdowice	dąb szypułkowy dąb szypułkowy dąb szypułkowy dąb szypułkowy dąb szypułkowy	200 200 200 200 200	520 380 390 390 460	30 27 25 23 20
18.	178/2	Stare Łysogórki	Gozdowice	dąb szypułkowy dąb bezszypułkowy	150 150	440 340	21 15
19.	178/1	Stare Łysogórki	Gozdowice	dąb szypułkowy	200	380	27
20.	242	Goszkówek	Zielin	dąb szypułkowy	200	510	28
21.	262	Goszkówek	Zielin	Lipa drobnolistna	150	420	31

gmina MIESZKOWICE



MAPA PRZEGLĄDOWA

NADLEŚNICTWA
MIESZKOWICE
OBRĘBU
GODKÓW

REGIONALNA DYREKCJA LASÓW PAŃSTWOWYCH
W SZCZECINIE
WOJEWÓDZTWO ZACHODNIOPOMORSKIE, LUBUSKIE
STAN NA 01.01.2004 r.

gmina MIESZKOWICE

MAPA PRZEGLĄDOWA

NADLEŚNICTWA
MIESZKOWICE

OBRIĘBU
ŁYSOGÓRKI

REGIONALNA DYREKCJA LASÓW PAŃSTWOWYCH

W SZCZECINIE

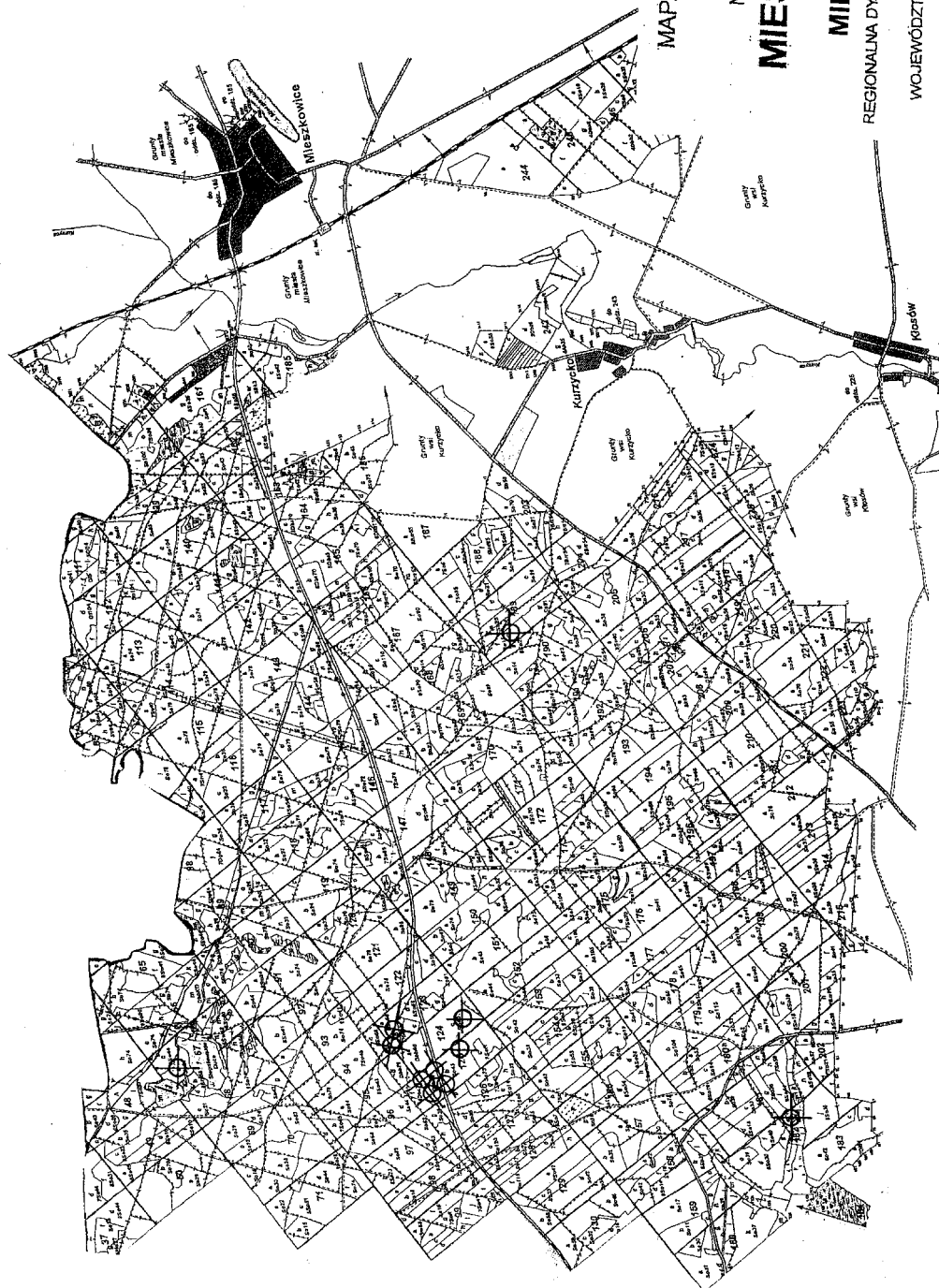
WOJEWÓDZTWO ZACHODNIOPOMORSKIE



Proponowane formy ochrony przyrody

LEGENDA

⊕ - Pomnik przyrody



MAPA PRZEGLĄDOWA

NADLEŚNICTWA

MIESZKOWICE

OBREBU

MIESZKOWICE

REGIONALNA DYREKCJA LASÓW PAŃSTWOWYCH
W SZCZECINIE

WOJEWÓDZTWO ZACHODNIOPOMORSKIE

Poz. 1880

UCHWAŁA NR XXXIV/270/05
Rady Miejskiej w Mieszkowicach
z dnia 29 września 2005 r.

w sprawie wyłapywania bezdomnych zwierząt na terenie Gminy Mieszkowice.

Na podstawie art. 11 ust. 3 ustawy z dnia 21 sierpnia 1997 r. o ochronie zwierząt (Dz. U. z 2003 r. Nr 106, poz. 1002; z 2004 r. Nr 69, poz. 625, Nr 92, poz. 880, Nr 96, poz. 959; z 2005 r. Nr 33, poz. 289), w związku z rozporządzeniem Ministra Spraw Wewnętrznych i Administracji z dnia 26 sierpnia 1998 r. w sprawie zasad i warunków wyłapywania bezdomnych zwierząt (Dz. U. Nr 116, poz. 753) Rada Miejska uchwala, co następuje:

§ 1. 1. Wyłapywanie bezdomnych zwierząt domowych na terenie Gminy Mieszkowice ma charakter stały i odbywać się będzie na zgłoszenie interwencyjne.

2. Wyłapywaniem objęte będą zwierzęta bezdomne, w szczególności psy, które uciekły, zabłąkały się lub zostały porzucone przez człowieka, a nie ma możliwości ustalenia ich właściciela lub innej osoby, pod której opieką trwale dotąd przebywały.

§ 2. Wyłapywanie bezdomnych zwierząt będzie przeprowadzane przez przedsiębiorcę posiadającego stosowne zezwolenie lub podmiot prowadzący schronisko, z którym Burmistrz Mieszkowic zawrze stosowną umowę.

§ 3. Bezdomne zwierzęta po wyłapaniu zostaną przewiezione do schroniska dla zwierząt spełniającego wymagania przewidziane prawem.

§ 4. W przypadku ustalenia opiekuna zwierzęcia, które zostało złapane, kosztami jego utrzymania oraz zapewnienia opieki weterynaryjnej będzie obciążony właściciel zwierzęcia, w wysokości wydatków poniesionych przez gminę i schronisko.

§ 5. Wykonanie uchwały powierza się Burmistrzowi Mieszkowic.

§ 6. Uchwała wchodzi w życie po upływie 14 dni od ogłoszenia jej w Dzienniku Urzędowym Województwa Zachodniopomorskiego.

PRZEWODNICZĄCY RADY

Henryk Rzepczak

Poz. 1881

UCHWAŁA NR XXXIII/329/05
Rady Miejskiej w Międzyzdrojach
z dnia 26 sierpnia 2005 r.

w sprawie uznania drzew za pomniki przyrody.

Na podstawie art. 44 ust. 1 i 2 ustawy z dnia 16 kwietnia 2004 r. o ochronie przyrody (Dz. U. Nr 92, poz. 880 oraz z 2005 r. Nr 113, poz. 954 i Nr 130, poz. 1087) uchwala się, co następuje:

§ 1. 1. Ustanawia się pomnikami przyrody ze względów naukowych i krajobrazowych następujące drzewa rosnące na terenie Gminy Międzyzdroje, nieruchomości położonej na terenie Leśnictwa Lubiewo w oddziale 221i, stanowiącej działkę gruntu nr 221/2 w obrębie ewidencyjnym nr 17 - Lasy Państwowe:

1) dąb szypułkowy (*Quercus robur*) o obwodzie pnia 360 cm i nazwie „Trott”;

- 2) dąb szypułkowy (*Quercus robur*) o obwodzie pnia 333 cm i nazwie „Madejak”;
- 3) dąb szypułkowy (*Quercus robur*) o obwodzie pnia 330 cm i nazwie „Skrzypecki”.

2. Szczególnymi celami ochrony powyżej wymienionych pomników przyrody jest ich zachowanie, należyte utrzymanie, udostępnianie dla celów naukowych i dydaktycznych.

3. Sprawującym nadzór nad ustanowionymi pomnikami przyrody jest Nadleśnictwo Międzyzdroje.

§ 2. W stosunku do ustanowionych pomników przyrody wprowadza się następujące zakazy:

- 1) umyślnego niszczenia, uszkodzenia lub przekształcania obiektów;
- 2) wykonywania prac ziemnych zniekształcających rzeźbę terenu w bezpośrednim otoczeniu drzew;
- 3) uszkodzenia i zanieczyszczenia gleby;
- 4) dokonywania zmian stosunków wodnych, jeżeli zmiany te nie służą ochronie przyrody albo racjonalnej gospodarce leśnej lub wodnej;
- 5) zmiany sposobu użytkowania ziemi;
- 6) umieszczania tablic reklamowych i innych znaków nie związanych z ochroną.

§ 3. Wykonanie uchwały powierza się Burmistrzowi Międzyzdrojów.

§ 4. Uchwała wchodzi w życie po upływie 14 dni od daty ogłoszenia w Dzienniku Urzędowym Województwa Zachodniopomorskiego.

PRZEWODNICZĄCY RADY

Jan Magda

Poz. 1882

**UCHWAŁA NR XXXIII/330/05
Rady Miejskiej w Międzyzdrojach
z dnia 26 sierpnia 2005 r.**

w sprawie ustalenia przebiegu dróg gminnych.

Na podstawie art. 7 ust. 3 ustawy z dnia 21 marca 1985 r. o drogach publicznych (Dz. U. z 2004 r. Nr 204, poz. 2086 i Nr 273, poz. 2703) uchwała się, co następuje:

§ 1. Ustala się przebieg dróg gminnych na terenie miasta Międzyzdroje, według wykazu stanowiącego załącznik nr 1 do niniejszej uchwały.

§ 2. Ustala się przebieg dróg gminnych zamiejskich na terenie sołectw: Wieko, Wapnica, Lubin, według wykazu stanowiącego załącznik nr 2 do niniejszej uchwały.

§ 3. Wykonanie uchwały powierza się Burmistrzowi Gminy.

§ 4. Uchwała wchodzi w życie po upływie 14 dni po opublikowaniu w Dzienniku Urzędowym Województwa Zachodniopomorskiego.

PRZEWODNICZĄCY RADY

Jan Magda

Załączniki do uchwały Nr XXXIII/330/05
Rady Miejskiej w Międzyzdrojach
z dnia 26 sierpnia 2005 r. (poz. 1882)

Załącznik nr 1

Przebieg dróg gminnych na obszarze miasta Międzyzdroje

Lp.	Nazwa drogi (ulicy)	Przebieg drogi (ulicy)
1	2	3
1	ul.Cicha	Od ul. Bohaterów Warszawy do ul. Gryfa Pomorskiego przez skrzyżowanie z ul. Dąbrówki
2	ul.Aleja Róż	Od ul. Gryfa Pomorskiego do ul. Myśliwskiej
3	ul.Sportowa	Od ul. Gryfa Pomorskiego do ul. Myśliwskiej
4	ul.Bałtycka	Od ul. Nowomyśliwskiej do granicy administracyjnej miasta Międzyzdroje
5	ul. Mieszka I	Od ul. Myśliwskiej do ul. Gryfa Pomorskiego
6	ul.Komunalna	Od skrzyżowania z drogą wojewódzką 102 do skrzyżowania z ul. Nowomyśliwską
7	ul.Miernicza	Od ul. Polnej do ul. Armii Krajowej przez skrzyżowanie z ul. Usługową
8	ul.Adama Wodziczki	Od ul. Nowomyśliwskiej do ul. Armii Krajowej
9	ul.Armii Krajowej	Od ul. Mierniczej do granicy administracyjnej miasta Międzyzdroje
10	ul.Usługowa	Od ul. Polnej do ul. Mierniczej
11	ul.Nowomyśliwska	Od ul. Gryfa Pomorskiego do ul. Wodziczki
12	ul.Parkowa	Od ul. 1000 Lecia Państwa Polskiego do ul. Bohaterów Warszawy
13	ul.Orla	Od ul. Gryfa Pomorskiego do działki nr 82 obręb 19 do ul. Polnej
14	ul.Garażowa	Od ul. Nowomyśliwskiej do ul. Polnej
15	ul.Wczasowa	Od ul. Bohaterów Warszawy do ul. Dąbrówki
16	ul.Poprzeczna	Od ul.Bohaterów Warszawy do ul. Dąbrówki
17	ul.Płazowa	Od ul. Gryfa Pomorskiego do ul. Bohaterów Warszawy
18	ul.Rybacka	Od ul. Bohaterów Warszawy do ul. Gryfa Pomorskiego
19	ul.Adama Mickiewicza	Od ul. Bohaterów Warszawy do skrzyżowania ulic Gryfa Pomorskiego i ul. Krótkiej
20	ul.Kopernika	Od ul. Bohaterów Warszawy do ul. Adama Mickiewicza
21	ul.Krótką	Od ul. Gryfa Pomorskiego do ul.Krasickiego
22	ul.Morska	Od ul. Bohaterów Warszawy do ul. Zdrojowej
23	ul.Romualda Traugutta	Od skrzyżowania z drogą wojewódzką Nr 102 do Promenady Gwiazd przez skrzyżowanie z ul. K. Pomorskich i ul.1000 Lecia Państwa Polskiego

**Przebieg dróg gminnych zamiejskich na terenie sołectw
Wicko, Wapnica, Lubin**

Lp.	Nazwa drogi (ulicy)	Przebieg drogi
1.	ul.Podgórna	Od ul. Nadbrzeżnej do granic Wolińskiego Parku Narodowego
2.	ul.Wąska	Od ul. Nadbrzeżnej
3.	ul.Kolonijna	Od ul. Żwirowej do granic Wolińskiego Parku Narodowego
4.	ul.Żwirowa	Od ul. Nadbrzeżnej do granic Wolińskiego parku Narodowego
5.	ul.Okragła	Od ul. Turkusowej do ul. Turkusowej
6.	ul.Jodłowa	Od ul. Turkusowej do granic Wolińskiego Parku Narodowego
7.	ul.Mała	Od ul. Turkusowej do ul. Turkusowej
8.	ul.Portowa	Od ul. Głównej do działki nr 2/8
9.	ul.Wodna	Od ul. Głównej do Zalewu Szczecinskiego
10.	ul.Boczna	Od ul. Głównej do działki nr 44
11.	ul.Skarpowa	Od ul. Głównej do działki nr 158
12.	ul.Łagodna	Od ul. Głównej do działki nr 84/2
13.	ul.Dobra	Od ul. Głównej do granic Wolińskiego Parku Narodowego
14.	ul.Geodezyjna	Od ul. Głównej do granic Wolińskiego Parku Narodowego

Poz. 1883

**UCHWAŁA NR XXXIII/331/2005
Rady Miejskiej w Międzyzdrojach
z dnia 26 sierpnia 2005 r.**

w sprawie zaliczenia dróg do kategorii dróg gminnych.

Na podstawie art. 7 ust. 1 i 2 ustawy z dnia 21 marca 1985 r. o drogach publicznych (Dz. U. z 2004 r. Nr 204, poz. 2086 i Nr 273, poz. 2703) uchwała się, co następuje:

§ 1. Zalicza się do kategorii dróg gminnych, drogi gminne na obszarze miasta Międzyzdroje, według wykazu stanowiącego załącznik nr 1 do niniejszej uchwały.

§ 2. Zalicza się do kategorii dróg gminnych, drogi zamiejskie na terenie sołectw: Wicko, Wapnica, Lubin, według wykazu stanowiącego załącznik nr 2 do niniejszej uchwały.

§ 3. Wykonanie uchwały powierza się Burmistrzowi Gminy.

§ 4. Uchwała wchodzi w życie po upływie 14 dni po opublikowaniu w Dzienniku Urzędowym Województwa Zachodniopomorskiego.

PRZEWODNICZĄCY RADY

Jan Magda

Załączniki do uchwały Nr XXXIII/331/2005
Rady Miejskiej w Międzyzdrojach
z dnia 26 sierpnia 2005 r. (poz. 1883)

Załącznik nr 1**Wykaz dróg gminnych na obszarze Miasta Międzyzdroje**

Lp.	Nazwa drogi
1.	ul.Cicha
2.	Aleja Róż
3.	ul.Sportowa
4.	ul.Bałtycka
5.	ul.Mieszka I
6.	ul.Komunalna
7.	ul.Miernicza
8.	ul.Adama Wodziczki
9.	ul.Armii Krajowej
10.	ul.Uslugowa
11.	ul.Nowomyśliwska
12.	ul.Parkowa
13.	ul.Orla
14.	ul.Garażowa
15.	ul.Wczasowa
16.	ul.Poprzeczna
17.	ul.Plażowa
18.	ul Rybacka
19.	ul.Adama Mickiewicza
20.	ul.Mikołaja Kopernika
21.	ul.Krótka
22.	ul.Morska
23.	ul.Romualda Traugutta
24.	ul.Książąt Pomorskich
25.	ul.Tadeusza Kościuszki
26.	ul.Pomorska

**Wykaz dróg gminnych zamiejskich na terenie sołectw
Wicko, Wapnica, Lubin**

Lp.	Nazwa drogi (ulicy)
1.	ul.Podgórna
2.	ul.Wąska
3.	ul.Kolonijna
4.	ul.Żwirowa
5.	ul.Okragła
6.	ul.Jodłowa
7.	ul.Mała
8.	ul.Portowa
9.	ul.Wodna
10.	ul.Boczna
11.	ul.Skarpowa
12.	ul.Łagodna
13.	ul.Dobra
14.	ul.Geodezyjna

Poz. 1884

**UCHWAŁA NR XXXIII/332/05
Rady Miejskiej w Międzyzdrojach
z dnia 26 sierpnia 2005 r.**

w sprawie opłaty targowej.

Na podstawie art. 19 pkt 1 lit. a pkt 2 i pkt 3 ustawy z dnia 12 stycznia 1991 r. o podatkach i opłatach lokalnych (Dz. U z 2002 r. Nr 9, poz. 84, Nr 200, poz. 1683; z 2003 r. Nr 96, poz. 874, Nr 110, poz. 1039, Nr 188, poz. 1840, Nr 200, poz. 1953, Nr 203, poz. 1966; z 2004 r. Nr 92, poz. 880 i 884, Nr 96, poz. 959 i Nr 123, poz. 1291 oraz z 2005 r. Nr 130, poz. 1087) uchwała się, co następuje:

§ 1. 1. Ustala się dzienne stawki opłaty targowej pobieranej od osób fizycznych, prawnych i jednostek organizacyjnych niemających osobowości prawnej dokonujących sprzedaży na targowiskach.

2. Stawki opłaty ustala się oddzielnie dla sezonu letniego i pozostałych miesięcy - sezon letni obejmuje okres od 1 lipca do 31 sierpnia.

3. Stawki opłaty targowej ustala się w zależności od strefy:

- a) strefa I - obejmuje ulice: Bohaterów Warszawy, Promenadę Gwiazd, Campingową, Turystyczną, Ludową, Pomorską, Kościuszki, Traugutta, ulicę bez nazwy stanowiącą działkę nr 229 położoną przy DW Posejdon, Parkową, Morską, Zdrojową, Kopernika, Rybacką, Mickiewicza, Plażową, Poprzeczną, Spokojną, Cichą, Wczasową, Wesołą, Światowida i Plac Neptuna,
- b) strefa II - pozostała część miasta.

§ 2. 1. Stawka opłaty targowej za sprzedaż w strefie I wynosi - 590,00 złotych w okresie sezonu letniego i pozostałych miesiącach, bez względu na zajętą powierzchnię z zastrzeżeniem ust. 3 oraz z wyłączeniem stawek za sprzedaż wyrobów, o których mowa w § 2 ust. 2 pkt 4 uchwały.

2. Stawki opłaty targowej za sprzedaż w strefie II:

	Stawka stała w zł	Stawka w okresie letnim w zł
1) przy sprzedaży ze stoiska, za każdy m ² zajętej powierzchni	1,50	2,50
2) przy sprzedaży ze stoiska z pokryciem namiotowym, za każdy m ² zajętej powierzchni	3,50	6,00
3) przy sprzedaży z punktu ruchomego, wózka, stojaka - sprzedaż kukurydzy, małej gastronomii, napojów chłodzących, popcorn, okularów itp. (za minimum 1 m ² powierzchni)	6,00	12,00
4) przy sprzedaży wyrobów artystycznych wykonywanych na miejscu przez twórców, tj. portrety, obrazy, rzeźba (za minimum 1 m ² powierzchni)	3,00	12,00
5) przy sprzedaży, od jednego pojazdu samochodowego, przyczepy o ładowności:		
a) do 1t	12,00	25,00
b) powyżej 1t	15,00	30,00

3. Teren zajęty do sprzedaży przez jedną osobę lub jednostkę organizacyjną nie może przekroczyć 10 m².

4. Opłatę należy uiścić z chwilą rozpoczęcia sprzedaży.

§ 3. 1. Pobór opłaty targowej dokonywany jest w drodze inkasa przez inkasenta - Panią Annę Karzycką.

2. Wysokość prowizji od zainkasowanych kwot ustala się w wysokości:

- a) w sezonie letnim - 4%,
- b) po sezonie - 17%.

3. Inkasent dokonuje poboru opłaty targowej na kwitariusz wydając pokwitowanie na każdą pobraną kwotę.

§ 4. Wykonanie uchwały powierza się Burmistrzowi Międzyzdrojów.

§ 5. Traci moc uchwała Nr XVIII/187/04 Rady Miejskiej w Międzyzdrojach z dnia 27 kwietnia 2004 r. w sprawie opłaty targowej oraz uchwała Nr XXV/250/04 Rady Miejskiej w Międzyzdrojach z dnia 7 grudnia 2004 r. w sprawie zmiany uchwały o opłacie targowej.

§ 6. Uchwała wchodzi w życie po upływie 14 dni od dnia ogłoszenia w Dzienniku Urzędowym Województwa Zachodniopomorskiego.

PRZEWODNICZĄCY RADY

Jan Magda

Poz. 1885**UCHWAŁA NR XXX/325/05
Rady Miejskiej w Wolinie
z dnia 27 września 2005 r.**

w sprawie zmiany uchwały w sprawie przyznania pierwszeństwa w nabywaniu lokali mieszkalnych i użytkowych oraz zasad ich sprzedaży.

Na podstawie art. 18 ust. 2 pkt 9 lit. a ustawy z dnia 8 marca 1990 r. o samorządzie gminnym (Dz. U. z 2001 r. Nr 142, poz. 1591; z 2002 r. Nr 23, poz. 220, Nr 62, poz. 558, Nr 113, poz. 984, Nr 153, poz. 1271 i Nr 214, poz. 1806; z 2003 r. Nr 80, poz. 717 i Nr 162, poz. 1568; z 2004 r. Nr 102, poz. 1055 i Nr 116, poz. 1203, Nr 167, poz. 1759) oraz art. 34 ust. 1 pkt 3 i ust. 6, art. 67 ust. 1 a, art. 68 ust. 1 pkt 7 i ust. 2, art. 70 ust. 2-4, art. 71 ust. 1 ust. 3 i ust. 4 i art. 73 ust. 3 ustawy z dnia 21 sierpnia 1997 r. o gospodarce nieruchomościami (jednolity tekst: Dz. U. Nr 261, poz. 2603, Dz. U. z 2004 r. Nr 281, poz. 2782) uchwala się, co następuje:

§ 1. W uchwale Nr XXXIX/379/2002 Rady Miejskiej w Wolinie z dnia 27 kwietnia 2002 r. w sprawie przyznania pierwszeństwa w nabywaniu lokali mieszkalnych i użytkowych oraz zasad ich sprzedaży (Dziennik Urzędowy Województwa Zachodniopomorskiego z 2002 r. Nr 44, poz. 947; z 2004 Nr 5, poz. 80; z 2005 r. Nr 1, poz. 25) w § 8 ust. 2 otrzymuje brzmienie:

„2. Bonifikaty mogą być udzielane do końca 2007 r.”

§ 2. Wykonanie uchwały powierza się Burmistrzowi Wolina.

§ 3. Uchwała wchodzi w życie po upływie 14 dni od daty ogłoszenia w Dzienniku Urzędowym Województwa Zachodniopomorskiego.

PRZEWODNICZĄCY RADY**Ewa Halicka****Poz. 1886****POROZUMIENIE DKOS-1/GP-512-7/05-68
z dnia 27 lipca 2005 r.**

Działając na podstawie art. 8 ust. 2 ustawy z dnia 8 marca 1990 r. o samorządzie gminnym (tekst jednolity w Dz. U. z 2001 r. Nr 142, poz. 1591 i z 2002 r. Nr 23, poz. 220) oraz art. 45 ustawy z dnia 13 listopada 2003 r. o dochodach jednostek samorządu terytorialnego (Dz. U. Nr 203, poz. 1966) strony:

Minister Edukacji Narodowej i Sportu, mający siedzibę: 00-918 Warszawa, Al. Szucha 25, zwany dalej Zleceniodawcą, reprezentowany przez:

– Annę Zawiszę - Dyrektora Departamentu Kształcenia Ogólnego i Specjalnego

oraz

Miasto Koszalin z siedzibą w Koszalinie ul. Rynek Staromiejski 6-7 posiadające NIP Nr 6692385366,

zwane dalej Zleceniobiorcą, reprezentowane przez:

– Mirosława Mikietyńskiego - Prezydenta Miasta Koszalina

zawierają porozumienie następującej treści:

§ 1. 1. Zleceniodawca powierza Zleceniobiorcy wykonanie w 2005 r. zadań edukacyjnych rządowego Programu na rzecz społeczności romskiej w Polsce.

2. W ramach niniejszego porozumienia Zleceniobiorca zobowiązuje się do zakupu, w terminie do 10 września 2005 r., podręczników i przyborów szkolnych dla uczniów romskich szkół podstawowych i ponadpodstawowych, według zapotrzebowania określonego przez szkoły.

3. Osobą bezpośrednio odpowiedzialną za realizację zadań z ramienia Zleceniobiorcy jest Przemysław Krzyżanowski - dyrektor Wydziału Edukacji.

§ 2. 1. Zleceniodawca na cel wskazany w § 1 ust. 1 i 2 przekaże Zleceniobiorcy dotację w kwocie 3600 zł (słownie: trzy tysiące sześćset złotych).

2. Dotacja zostanie przekazana w terminie 14 dni od daty podpisania niniejszego porozumienia na rachunek bankowy Zleceniobiorcy 26102027910000710200598375.

3. Dotacja zostanie udzielona z części 30 dz. 801 rozdz. 80195, poz. 37.3 budżetu Ministerstwa Edukacji Narodowej i Sportu.

§ 3. 1. Rozliczenie dotacji nastąpi w terminie do 10 grudnia 2005 r.

2. Podstawą do rozliczenia będzie przyjęcie sprawozdań merytorycznych i sprawozdań finansowych z zadań określonych w § 1 ust. 1 i 2.

§ 4. 1. Dotacja wykorzystana niezgodnie z przeznaczeniem lub pobrana w nadmiernej wysokości podlega zwrotowi na konto Zleceniodawcy na rachunek NBP O/O Warszawa nr 12 1010 1010 0031 2822 3000 0000 wraz z odsetkami w wysokości określonej jak dla zaległości podatkowych, w terminie do 30 dni od daty ustalenia, że dotacja została wykorzystana niezgodnie z przeznaczeniem lub pobrana w nadmiernej wysokości, jednak nie później niż do 28 lutego następnego roku.

2. Na warunkach jak w ust. 1 podlega zwrotowi dotacja, jeżeli nie zostanie wykorzystana w całości lub w części.

3. Odsetki nalicza się odpowiednio od dnia przekazania dotacji lub stwierdzenia nieprawidłowego naliczenia dotacji.

4. W przypadku pobrania dotacji w nadmiernej wysokości zwrotowi do budżetu podlega ta część dotacji, która została nadmiernie pobrana.

§ 5. Zleceniobiorca zobowiązuje się poddać kontroli ze strony Zleceniodawcy, obejmującej wykonywanie zadań powierzonych na mocy niniejszego porozumienia. W ramach tej kontroli Zleceniobiorca na każde żądanie Zleceniodawcy:

- 1) udostępni wszelką dokumentację dotyczącą realizacji zadań, w szczególności finansową;
- 2) udzieli pisemnych informacji, co do stanu realizacji zadań.

§ 6. 1. Zmiana warunków porozumienia bez zgody Zleceniodawcy jest niedopuszczalna.

2. Wszelkie zmiany treści porozumienia dla swej ważności wymagają formy pisemnej.

§ 7. Porozumienie sporządzono w dwóch jednobrzmiących egzemplarzach, po jednym dla każdej strony.

ZLECENIODAWCA

**DEPARTAMENT KSZTAŁCENIA OGÓLNEGO
i SPECJALNEGO
p.o. DYREKTORA**

Anna Zawisza

ZLECENIOBIORCA

**PREZYDENT MIASTA
Miroslaw Mikietyński**

Poz. 1887**INFORMACJA****Prezesa Urzędu Regulacji Energetyki
o decyzji Nr OSZ-4210-58(6)/2005/1014/III/JC
z dnia 16 listopada 2005 r.**

Prezes Urzędu Regulacji Energetyki informuje, iż na podstawie art. 47 ust. 1 i 2 oraz art. 23 ust. 2 pkt 2, w związku z art. 30 ust. 1 i art. 44, art. 45 oraz art. 46 ust. 1 ustawy z dnia 10 kwietnia 1997 r. Prawo energetyczne (Dz. U. z 2003 r. Nr 153, poz. 1504 ze zm.), w związku z rozporządzeniem Ministra Gospodarki i Pracy z dnia 30 lipca 2004 r. w sprawie szczegółowych zasad kształtowania i kalkulacji taryf oraz zasad rozliczeń w obrocie ciepłem oraz w związku z art. 104 § 1 ustawy z dnia 14 czerwca 1960 r. Kodeks postępowania administracyjnego (Dz. U. z 2000 r. Nr 98, poz. 1071 ze zm.), odmówił decyzją z dnia 16 listopada 2005 r. Nr OSZ-4210-58(6)/2005/1014/III/JC zatwierdzenia taryfy dla ciepła, ustalonej przez przedsiębiorstwo BARLINEK S. A. z siedzibą w Barlinku.

**Z upoważnienia
Prezesa Urzędu Regulacji Energetyki**

**DYREKTOR
PÓŁNOCNO-ZACHODNIEGO ODDZIAŁU TERENOWEGO
Z SIEDZIBĄ W SZCZECINIE**

Witold Kępa

Poz. 1888

SPRAWOZDANIE
z wykonania budżetu Miasta i Gminy Barwice
za rok 2004

Dochody z uwzględnieniem zmian na rok 2004

Dział	Rozdział	Paragraf	Treść	Stan na	Stan na	Zmiana
				dzień:05-03-04	dzień:31-12-04	Ogółem
				Ogółem	Ogółem	Ogółem
600			Transport i łączność	0,00	62 116,00	62 116,00
	60016		Drogi publiczne gminne	0,00	62 116,00	62 116,00
		2700	Środki na dofinansowanie własnych zadań bieżących gmin (związków gmin), powiatów (związków powiatów), samorządów województw, pozyskane z innych źródeł	0,00	62 116,00	62 116,00
700			Gospodarka mieszkaniowa	123 000,00	380 370,00	257 370,00
	70005		Gospodarka gruntami i nieruchomościami	123 000,00	380 370,00	257 370,00
		0750	Dochody z najmu i dzierżawy składników majątkowych Skarbu Państwa, jednostek samorządu terytorialnego lub innych jednostek zaliczanych do sektora finansów publicznych oraz innych umów o podobnym charakterze	20 000,00	29 050,00	9 050,00
		0760	Wpływy z tytułu przekształcenia prawa użytkowania wieczystego przysługującego osobom fizycznym w prawo własności	0,00	7 422,00	7 422,00
		0840	Wpływy ze sprzedaży wyrobów i składników majątkowych	73 000,00	274 122,00	201 122,00
		2700	Środki na dofinansowanie własnych zadań bieżących gmin (związków gmin), powiatów (związków powiatów), samorządów województw, pozyskane z innych źródeł	0,00	39 776,00	39 776,00
710			Działalność usługowa	0,00	71 500,00	71 500,00
	71004		Plany zagospodarowania przestrzennego	0,00	71 500,00	71 500,00
		2700	Środki na dofinansowanie własnych zadań bieżących gmin (związków gmin), powiatów (związków powiatów), samorządów województw, pozyskane z innych źródeł	0,00	71 500,00	71 500,00
750			Administracja publiczna	64 500,00	114 271,00	49 771,00
	75023		Urzędy gmin (miast i miast na prawach powiatu)	3 500,00	38 474,00	34 974,00
		0690	Wpływy z różnych opłat	3 500,00	12 409,00	8 909,00
		0960	Otrzymane spadki, zapisy i darowizny w postaci pieniężnej	0,00	4 000,00	4 000,00
		2700	Środki na dofinansowanie własnych zadań bieżących gmin (związków gmin), powiatów (związków powiatów), samorządów województw, pozyskane z innych źródeł	0,00	22 065,00	22 065,00
	75095		Pozostała działalność	0,00	14 797,00	14 797,00
		0960	Otrzymane spadki, zapisy i darowizny w postaci pieniężnej	0,00	4 600,00	4 600,00
		0970	Wpływy z różnych dochodów	0,00	10 197,00	10 197,00
751			Urzędy naczelnych organów władzy państwowej, kontroli i ochrony prawa oraz sądownictwa	1 428,00	10 636,00	9 208,00
	75113		Wybory do Parlamentu Europejskiego	0,00	9 208,00	9 208,00
		2010	Dotacje celowe otrzymane z budżetu państwa na realizację zadań bieżących z zakresu administracji rządowej oraz innych zadań zleconych gminie (związkom gmin) ustawami	0,00	9 208,00	9 208,00
756			Dochody od osób prawnych, od osób fizycznych i od innych jednostek nieposiadających osobowości prawnej oraz wydatki związane z ich poborem	3 313 470,00	3 371 618,00	58 148,00
	75615		Wpływy z podatku rolnego, podatku leśnego, podatku od czynności cywilnoprawnych, podatku od spadków i darowizn oraz podatków i opłat lokalnych	2 276 489,00	2 334 637,00	58 148,00

Dział	Rozdział	Paragraf	Treść	Stan na	Stan na	Zmiana
				dzień:05-03-04	dzień:31-12-04	Ogółem
				Ogółem	Ogółem	Ogółem
		0310	Podatek od nieruchomości	1 428 562,00	1 455 656,00	27 094,00
		0320	Podatek rolny	472 353,00	482 353,00	10 000,00
		0330	Podatek leśny	128 014,00	134 014,00	6 000,00
		0430	Wpływy z opłaty targowej	33 000,00	34 000,00	1 000,00
		0460	Wpływy z opłaty eksploatacyjnej	12 000,00	14 732,00	2 732,00
		0480	Wpływy z opłat za zezwolenia na sprzedaż alkoholu	82 000,00	84 455,00	2 455,00
		0570	Grzywny, mandaty i inne kary pieniężne od ludności	2 000,00	2 450,00	450,00
		0910	Odsetki od nieterminowych wpłat z tytułu podatków i opłat	10 000,00	18 417,00	8 417,00
758			Różne rozliczenia	7 988 408,00	8 188 321,00	199 913,00
	75801		Część oświatowa subwencji ogólnej dla jednostek samorządu terytorialnego	5 215 349,00	5 322 810,00	107 461,00
		2920	Subwencje ogólne z budżetu państwa	5 215 349,00	5 322 810,00	107 461,00
	75802		Uzupełnienie subwencji ogólnej dla jednostek samorządu terytorialnego	0,00	28 957,00	28 957,00
		2750	Środki na uzupełnienie dochodów gmin	0,00	28 957,00	28 957,00
	75805		Część rekompensująca subwencji ogólnej dla gmin	0,00	63 495,00	63 495,00
		2920	Subwencje ogólne z budżetu państwa	0,00	63 495,00	63 495,00
801			Oświata i wychowanie	0,00	491 012,00	491 012,00
	80101		Szkoły podstawowe	0,00	7 659,00	7 659,00
		2030	Dotacje celowe otrzymane z budżetu państwa na realizację własnych zadań bieżących gmin (związków gmin)	0,00	7 659,00	7 659,00
	80110		Gimnazja	0,00	480 809,00	480 809,00
		2030	Dotacje celowe otrzymane z budżetu państwa na realizację własnych zadań bieżących gmin (związków gmin)	0,00	30 809,00	30 809,00
		6290	Środki na dofinansowanie własnych inwestycji gmin (związków gmin), powiatów (związków powiatów), samorządów województw, pozyskane z innych źródeł	0,00	450 000,00	450 000,00
	80113		Dowożenie uczniów do szkół	0,00	1 340,00	1 340,00
		2030	Dotacje celowe otrzymane z budżetu państwa na realizację własnych zadań bieżących gmin (związków gmin)	0,00	1 340,00	1 340,00
	80114		Zespoły obsługi ekonomiczno-administracyjnej szkół	0,00	904,00	904,00
		0970	Wpływy z różnych dochodów	0,00	904,00	904,00
	80195		Pozostała działalność	0,00	300,00	300,00
		2030	Dotacje celowe otrzymane z budżetu państwa na realizację własnych zadań bieżących gmin (związków gmin)	0,00	300,00	300,00
851			Ochrona zdrowia	0,00	500,00	500,00
	85154		Przeciwdziałanie alkoholizmowi	0,00	500,00	500,00
		0960	Otrzymane spadki, zapisy i darowizny w postaci pieniężnej	0,00	500,00	500,00
852			Pomoc społeczna	835 000,00	2 538 886,00	1 703 886,00
	85203		Ośrodki wsparcia	104 000,00	108 698,00	4 698,00
		2010	Dotacje celowe otrzymane z budżetu państwa na realizację zadań bieżących z zakresu administracji rządowej oraz innych zadań zleconych gminie (związkom gmin) ustawami	104 000,00	108 698,00	4 698,00
	85212		Świadczenia rodzinne oraz składki na ubezpieczenia emerytalne i rentowe z	0,00	1 595 953,00	1 595 953,00

Dział	Rozdział	Paragraf	Treść	Stan na dzień:05-03-04	Stan na dzień:31-12-04	Zmiana
				Ogółem	Ogółem	Ogółem
			ubezpieczenia społecznego			
		2010	Dotacje celowe otrzymane z budżetu państwa na realizację zadań bieżących z zakresu administracji rządowej oraz innych zadań zleconych gminie (związkom gmin) ustawami	0,00	1 586 953,00	1 586 953,00
		6310	Dotacje celowe otrzymane z budżetu państwa na inwestycje i zakupy inwestycyjne z zakresu administracji rządowej oraz innych zadań zleconych gminom ustawami	0,00	9 000,00	9 000,00
	85214		Zasiłki i pomoc w naturze oraz składki na ubezpieczenia społeczne	482 000,00	525 450,00	43 450,00
		2010	Dotacje celowe otrzymane z budżetu państwa na realizację zadań bieżących z zakresu administracji rządowej oraz innych zadań zleconych gminie (związkom gmin) ustawami	482 000,00	270 722,00	-211 278,00
		2030	Dotacje celowe otrzymane z budżetu państwa na realizację własnych zadań bieżących gmin (związków gmin)	0,00	158 728,00	158 728,00
		2700	Środki na dofinansowanie własnych zadań bieżących gmin (związków gmin), powiatów (związków powiatów), samorządów województw, pozyskane z innych źródeł	0,00	96 000,00	96 000,00
	85216		Zasiłki rodzinne, pielęgnacyjne i wychowawcze	22 000,00	5 804,00	-16 196,00
		2010	Dotacje celowe otrzymane z budżetu państwa na realizację zadań bieżących z zakresu administracji rządowej oraz innych zadań zleconych gminie (związkom gmin) ustawami	22 000,00	5 804,00	-16 196,00
	85219		Ośrodki pomocy społecznej	195 000,00	217 055,00	22 055,00
		0970	Wpływy z różnych dochodów	0,00	2 555,00	2 555,00
		2010	Dotacje celowe otrzymane z budżetu państwa na realizację zadań bieżących z zakresu administracji rządowej oraz innych zadań zleconych gminie (związkom gmin) ustawami	195 000,00	65 000,00	-130 000,00
		2030	Dotacje celowe otrzymane z budżetu państwa na realizację własnych zadań bieżących gmin (związków gmin)	0,00	149 500,00	149 500,00
	85228		Usługi opiekuńcze i specjalistyczne usługi opiekuńcze	19 000,00	25 300,00	6 300,00
		2010	Dotacje celowe otrzymane z budżetu państwa na realizację zadań bieżących z zakresu administracji rządowej oraz innych zadań zleconych gminie (związkom gmin) ustawami	19 000,00	25 300,00	6 300,00
	85278		Usuwanie skutków klęsk żywiołowych	0,00	315,00	315,00
		2010	Dotacje celowe otrzymane z budżetu państwa na realizację zadań bieżących z zakresu administracji rządowej oraz innych zadań zleconych gminie (związkom gmin) ustawami	0,00	315,00	315,00
	85295		Pozostała działalność	0,00	47 311,00	47 311,00
		2030	Dotacje celowe otrzymane z budżetu państwa na realizację własnych zadań bieżących gmin (związków gmin)	0,00	47 311,00	47 311,00
900			Gospodarka komunalna i ochrona środowiska	0,00	363 358,00	363 358,00
	90015		Oświetlenie ulic, placów i dróg	0,00	93 950,00	93 950,00
		2010	Dotacje celowe otrzymane z budżetu państwa na realizację zadań bieżących z zakresu administracji rządowej oraz innych zadań zleconych gminie (związkom gmin) ustawami	0,00	93 950,00	93 950,00
	90095		Pozostała działalność	0,00	269 408,00	269 408,00
		2700	Środki na dofinansowanie własnych zadań bieżących gmin (związków gmin), powiatów (związków powiatów), samorządów województw, pozyskane z innych źródeł	0,00	269 408,00	269 408,00
921			Kultura i ochrona dziedzictwa narodowego	0,00	2 140,00	2 140,00

Dział	Rozdział	Paragraf	Treść	Stan na dzień:05-03-04	Stan na dzień:31-12-04	Zmiana
				Ogółem	Ogółem	Ogółem
	92116		Biblioteki	0,00	2 140,00	2 140,00
		2020	Dotacje celowe otrzymane z budżetu państwa na zadania bieżące realizowane przez gminę na podstawie porozumień z organami administracji rządowej	0,00	2 140,00	2 140,00
Razem				12 326 806,00	15 595 728,00	3 268 922,00

Zmiany w planie wydatków na 2004 rok

Dział	Rozdział	Paragraf	Treść	Stan na	Stan na	Zmiana
				dzień:05-03-04	dzień:31-12-04	Ogółem
010			Rolnictwo i łowiectwo	162 500,00	182 414,00	19 914,00
	01010		Infrastruktura wodociągowa i sanitacyjna wsi	130 000,00	152 735,00	22 735,00
		4270	Zakup usług remontowych	0,00	5 541,00	5 541,00
		6050	Wydatki inwestycyjne jednostek budżetowych	130 000,00	147 194,00	17 194,00
	01030		Izby rolnicze	9 500,00	10 200,00	700,00
		2850	Wpłaty gmin na rzecz izb rolniczych w wysokości 2% uzyskanych wpływów z podatku rolnego	9 500,00	10 200,00	700,00
	01095		Pozostała działalność	23 000,00	19 479,00	-3 521,00
		4100	Wynagrodzenia agencyjno-prowizyjne	8 000,00	0,00	-8 000,00
		4210	Zakup materiałów i wyposażenia	3 000,00	1 479,00	-1 521,00
		4260	Zakup energii	6 000,00	5 801,00	-199,00
		4300	Zakup usług pozostałych	6 000,00	12 199,00	6 199,00
600			Transport i łączność	272 000,00	354 128,00	82 128,00
	60016		Drogi publiczne gminne	272 000,00	354 128,00	82 128,00
		4210	Zakup materiałów i wyposażenia	0,00	2 526,00	2 526,00
		4270	Zakup usług remontowych	52 000,00	161 328,00	109 328,00
		4300	Zakup usług pozostałych	20 000,00	18 474,00	-1 526,00
		6050	Wydatki inwestycyjne jednostek budżetowych	200 000,00	171 800,00	-28 200,00
700			Gospodarka mieszkaniowa	225 500,00	323 626,00	98 126,00
	70005		Gospodarka gruntami i nieruchomościami	40 000,00	116 326,00	76 326,00
		4270	Zakup usług remontowych	1 000,00	16 226,00	15 226,00
		4300	Zakup usług pozostałych	38 000,00	49 120,00	11 120,00
		4430	Różne opłaty i składki	1 000,00	1 260,00	260,00
		6050	Wydatki inwestycyjne jednostek budżetowych	0,00	49 720,00	49 720,00
	70095		Pozostała działalność	115 000,00	136 800,00	21 800,00
		4530	Podatek od towarów i usług (VAT)	15 000,00	36 800,00	21 800,00
710			Działalność usługowa	0,00	84 680,00	84 680,00
	71004		Plany zagospodarowania przestrzennego	0,00	84 680,00	84 680,00
		4300	Zakup usług pozostałych	0,00	84 680,00	84 680,00
750			Administracja publiczna	1 637 190,00	1 691 757,00	54 567,00
	75022		Rady gmin (miast i miast na prawach powiatu)	95 000,00	95 750,00	750,00
		3030	Różne wydatki na rzecz osób fizycznych	78 720,00	79 470,00	750,00
		4210	Zakup materiałów i wyposażenia	10 280,00	11 280,00	1 000,00
		4300	Zakup usług pozostałych	5 000,00	4 000,00	-1 000,00
	75023		Urzędy gmin (miast i miast na prawach powiatu)	1 431 190,00	1 469 218,00	38 028,00
		4010	Wynagrodzenia osobowe pracowników	780 240,00	749 272,00	-30 968,00
		4040	Dodatkowe wynagrodzenie roczne	59 330,00	62 298,00	2 968,00
		4100	Wynagrodzenia agencyjno-prowizyjne	5 000,00	0,00	-5 000,00
		4110	Składki na ubezpieczenia społeczne	126 351,00	128 126,00	1 775,00
		4120	Składki na Fundusz Pracy	17 966,00	20 016,00	2 050,00
		4210	Zakup materiałów i wyposażenia	111 303,00	117 345,00	6 042,00
		4260	Zakup energii	50 000,00	58 000,00	8 000,00

Dział	Rozdział	Paragraf	Treść	Stan na	Stan na	Zmiana
				dzień:05-03-04	dzień:31-12-04	
				Ogółem	Ogółem	Ogółem
		4270	Zakup usług remontowych	20 000,00	11 600,00	-8 400,00
		4300	Zakup usług pozostałych	130 000,00	196 023,00	66 023,00
		4410	Podróże służbowe krajowe	35 000,00	33 787,00	-1 213,00
		4420	Podróże służbowe zagraniczne	0,00	1 213,00	1 213,00
		4430	Różne opłaty i składki	45 000,00	13 450,00	-31 550,00
		4440	Odpisy na zakładowy fundusz świadczeń socjalnych	32 000,00	46 483,00	14 483,00
		4570	Odsetki od nieterminowych wpłat z tytułu podatków i opłat	0,00	93,00	93,00
		6060	Wydatki na zakupy inwestycyjne jednostek budżetowych	15 000,00	27 512,00	12 512,00
	75095		Pozostała działalność	50 000,00	65 789,00	15 789,00
		4210	Zakup materiałów i wyposażenia	16 340,00	32 207,00	15 867,00
		4260	Zakup energii	2 000,00	3 972,00	1 972,00
		4300	Zakup usług pozostałych	25 660,00	23 610,00	-2 050,00
751			Urzędy naczelnych organów władzy państwowej, kontroli i ochrony prawa oraz sądownictwa	17 288,00	26 496,00	9 208,00
	75113		Wybory do Parlamentu Europejskiego	0,00	9 208,00	9 208,00
		3030	Różne wydatki na rzecz osób fizycznych	0,00	4 900,00	4 900,00
		4110	Składki na ubezpieczenia społeczne	0,00	378,00	378,00
		4210	Zakup materiałów i wyposażenia	0,00	465,00	465,00
		4300	Zakup usług pozostałych	0,00	3 170,00	3 170,00
		4410	Podróże służbowe krajowe	0,00	295,00	295,00
754			Bezpieczeństwo publiczne i ochrona przeciwpożarowa	174 059,00	227 679,00	53 620,00
	75412		Ochotnicze straże pożarne	99 967,00	151 987,00	52 020,00
		3020	Nagrody i wydatki osobowe niezaliczone do wynagrodzeń	0,00	630,00	630,00
		3030	Różne wydatki na rzecz osób fizycznych	30 000,00	22 000,00	-8 000,00
		4210	Zakup materiałów i wyposażenia	20 000,00	23 570,00	3 570,00
		4260	Zakup energii	6 500,00	6 850,00	350,00
		4270	Zakup usług remontowych	0,00	50 175,00	50 175,00
		4280	Zakup usług zdrowotnych	500,00	1 910,00	1 410,00
		4300	Zakup usług pozostałych	5 500,00	7 275,00	1 775,00
		4410	Podróże służbowe krajowe	0,00	550,00	550,00
		4430	Różne opłaty i składki	1 100,00	2 660,00	1 560,00
	75416		Straż Miejska	74 092,00	75 692,00	1 600,00
		4010	Wynagrodzenia osobowe pracowników	45 564,00	45 265,00	-299,00
		4040	Dodatkowe wynagrodzenie roczne	3 650,00	3 949,00	299,00
		4110	Składki na ubezpieczenia społeczne	7 773,00	8 423,00	650,00
		4120	Składki na Fundusz Pracy	1 105,00	1 205,00	100,00
		4210	Zakup materiałów i wyposażenia	7 500,00	8 550,00	1 050,00
		4270	Zakup usług remontowych	2 000,00	2 100,00	100,00
		4300	Zakup usług pozostałych	3 900,00	3 600,00	-300,00
756			Dochody od osób prawnych, od osób fizycznych i od innych jednostek nieposiadających osobowości prawnej oraz wydatki związane z ich poborem	0,00	17 500,00	17 500,00
	75647		Pobór podatków, opłat i niepodatkowych należności budżetowych	0,00	17 500,00	17 500,00
		4100	Wynagrodzenia agencyjno-prowizyjne	0,00	16 000,00	16 000,00
		4410	Podróże służbowe krajowe	0,00	1 500,00	1 500,00
757			Obsługa długu publicznego	110 000,00	130 000,00	20 000,00

Dział	Rozdział	Paragraf	Treść	Stan na dzień:05-03-04	Stan na dzień:31-12-04	Zmiana
				Ogółem	Ogółem	Ogółem
	75702		Obsługa papierów wartościowych, kredytów i pożyczek jednostek samorządu terytorialnego	110 000,00	130 000,00	20 000,00
		8070	Odsetki i dyskonto od krajowych skarbowych papierów wartościowych oraz od krajowych pożyczek i kredytów	110 000,00	130 000,00	20 000,00
758			Różne rozliczenia	66 690,00	885,00	-65 805,00
	75818		Rezerwy ogólne i celowe	66 690,00	885,00	-65 805,00
		4810	Rezerwy	66 690,00	885,00	-65 805,00
801			Oświata i wychowanie	7 894 171,00	9 251 036,00	1 356 865,00
	80101		Szkoły podstawowe	3 070 836,00	3 122 001,00	51 165,00
		3020	Nagrody i wydatki osobowe niezaliczone do wynagrodzeń	165 447,00	156 869,00	-8 578,00
		3240	Stypendia oraz inne formy pomocy dla uczniów	1 950,00	9 609,00	7 659,00
		4010	Wynagrodzenia osobowe pracowników	1 947 114,00	1 904 118,00	-42 996,00
		4040	Dodatkowe wynagrodzenie roczne	152 606,00	150 089,00	-2 517,00
		4110	Składki na ubezpieczenia społeczne	383 155,00	374 611,00	-8 544,00
		4120	Składki na Fundusz Pracy	53 764,00	52 566,00	-1 198,00
		4210	Zakup materiałów i wyposażenia	39 168,00	56 712,00	17 544,00
		4240	Zakup pomocy naukowych, dydaktycznych i książek	15 300,00	6 157,00	-9 143,00
		4260	Zakup energii	118 832,00	200 715,00	81 883,00
		4270	Zakup usług remontowych	9 500,00	14 695,00	5 195,00
		4280	Zakup usług zdrowotnych	2 880,00	1 825,00	-1 055,00
		4300	Zakup usług pozostałych	46 488,00	65 328,00	18 840,00
		4410	Podróże służbowe krajowe	11 578,00	8 312,00	-3 266,00
		4440	Odpisy na zakładowy fundusz świadczeń socjalnych	123 054,00	120 395,00	-2 659,00
	80104		Przedszkola	449 058,00	448 254,00	-804,00
		3020	Nagrody i wydatki osobowe niezaliczone do wynagrodzeń	5 971,00	5 773,00	-198,00
		4010	Wynagrodzenia osobowe pracowników	54 303,00	56 508,00	2 205,00
		4110	Składki na ubezpieczenia społeczne	11 448,00	10 963,00	-485,00
		4120	Składki na Fundusz Pracy	1 606,00	1 538,00	-68,00
		4210	Zakup materiałów i wyposażenia	1 000,00	161,00	-839,00
		4240	Zakup pomocy naukowych, dydaktycznych i książek	1 000,00	128,00	-872,00
		4280	Zakup usług zdrowotnych	80,00	15,00	-65,00
		4300	Zakup usług pozostałych	430,00	0,00	-430,00
		4410	Podróże służbowe krajowe	0,00	112,00	112,00
		4440	Odpisy na zakładowy fundusz świadczeń socjalnych	4 566,00	4 402,00	-164,00
	80110		Gimnazja	3 798 313,00	5 065 870,00	1 267 557,00
		3020	Nagrody i wydatki osobowe niezaliczone do wynagrodzeń	95 093,00	95 466,00	373,00
		4010	Wynagrodzenia osobowe pracowników	996 347,00	1 000 266,00	3 919,00
		4040	Dodatkowe wynagrodzenie roczne	81 845,00	80 326,00	-1 519,00
		4110	Składki na ubezpieczenia społeczne	202 424,00	202 904,00	480,00
		4120	Składki na Fundusz Pracy	28 404,00	28 533,00	129,00
		4210	Zakup materiałów i wyposażenia	11 930,00	16 416,00	4 486,00
		4240	Zakup pomocy naukowych, dydaktycznych i książek	16 940,00	73 411,00	56 471,00
		4260	Zakup energii	50 540,00	64 044,00	13 504,00
		4270	Zakup usług remontowych	2 000,00	1 809,00	-191,00
		4280	Zakup usług zdrowotnych	1 600,00	500,00	-1 100,00

Dział	Rozdział	Paragraf	Treść	Stan na dzień:05-03-04	Stan na dzień:31-12-04	Zmiana
				Ogółem	Ogółem	Ogółem
		4300	Zakup usług pozostałych	53 182,00	55 830,00	2 648,00
		4410	Podróże służbowe krajowe	3 000,00	6 011,00	3 011,00
		4440	Odpisy na zakładowy fundusz świadczeń socjalnych	63 508,00	63 944,00	436,00
		6050	Wydatki inwestycyjne jednostek budżetowych	2 190 000,00	3 374 910,00	1 184 910,00
	80113		Dowożenie uczniów do szkół	309 862,00	319 822,00	9 960,00
		4300	Zakup usług pozostałych	309 862,00	319 822,00	9 960,00
	80114		Zespoły obsługi ekonomiczno-administracyjnej szkół	219 433,00	224 103,00	4 670,00
		4010	Wynagrodzenia osobowe pracowników	156 147,00	155 604,00	-543,00
		4040	Dodatkowe wynagrodzenie roczne	10 621,00	10 397,00	-224,00
		4110	Składki na ubezpieczenia społeczne	25 932,00	25 631,00	-301,00
		4120	Składki na Fundusz Pracy	3 639,00	3 597,00	-42,00
		4210	Zakup materiałów i wyposażenia	5 520,00	10 978,00	5 458,00
		4260	Zakup energii	2 860,00	3 729,00	869,00
		4270	Zakup usług remontowych	1 000,00	244,00	-756,00
		4280	Zakup usług zdrowotnych	0,00	60,00	60,00
		4300	Zakup usług pozostałych	7 415,00	7 385,00	-30,00
		4410	Podróże służbowe krajowe	2 846,00	3 000,00	154,00
		4440	Odpisy na zakładowy fundusz świadczeń socjalnych	3 453,00	3 478,00	25,00
	80120		Licea ogólnokształcące	0,00	14 303,00	14 303,00
		4010	Wynagrodzenia osobowe pracowników	0,00	11 318,00	11 318,00
		4110	Składki na ubezpieczenia społeczne	0,00	1 972,00	1 972,00
		4120	Składki na Fundusz Pracy	0,00	277,00	277,00
		4440	Odpisy na zakładowy fundusz świadczeń socjalnych	0,00	736,00	736,00
	80146		Dokształcanie i doskonalenie nauczycieli	26 890,00	26 623,00	-267,00
		4210	Zakup materiałów i wyposażenia	4 890,00	3 218,00	-1 672,00
		4300	Zakup usług pozostałych	20 000,00	21 413,00	1 413,00
		4410	Podróże służbowe krajowe	2 000,00	1 992,00	-8,00
	80195		Pozostała działalność	19 779,00	30 060,00	10 281,00
		4300	Zakup usług pozostałych	0,00	300,00	300,00
		4440	Odpisy na zakładowy fundusz świadczeń socjalnych	19 779,00	29 760,00	9 981,00
851			Ochrona zdrowia	82 000,00	91 399,00	9 399,00
	85154		Przeciwdziałanie alkoholizmowi	82 000,00	91 399,00	9 399,00
		4010	Wynagrodzenia osobowe pracowników	41 178,00	41 161,00	-17,00
		4040	Dodatkowe wynagrodzenie roczne	2 900,00	2 917,00	17,00
		4210	Zakup materiałów i wyposażenia	1 400,00	4 844,00	3 444,00
		4300	Zakup usług pozostałych	16 568,00	22 523,00	5 955,00
852			Pomoc społeczna	1 849 270,00	3 615 701,00	1 766 431,00
	85203		Ośrodki wsparcia	104 000,00	108 698,00	4 698,00
		3020	Nagrody i wydatki osobowe niezaliczone do wynagrodzeń	350,00	288,00	-62,00
		4010	Wynagrodzenia osobowe pracowników	23 220,00	21 041,00	-2 179,00
		4040	Dodatkowe wynagrodzenie roczne	2 000,00	1 890,00	-110,00
		4110	Składki na ubezpieczenia społeczne	4 472,00	4 066,00	-406,00
		4120	Składki na Fundusz Pracy	618,00	562,00	-56,00
		4210	Zakup materiałów i wyposażenia	2 076,00	7 662,00	5 586,00

Dział	Rozdział	Paragraf	Treść	Stan na dzień:05-03-04	Stan na dzień:31-12-04	Zmiana
				Ogółem	Ogółem	Ogółem
		4220	Zakup środków żywności	2 305,00	2 768,00	463,00
		4260	Zakup energii	7 000,00	11 618,00	4 618,00
		4300	Zakup usług pozostałych	60 559,00	57 940,00	-2 619,00
		4410	Podróże służbowe krajowe	300,00	0,00	-300,00
		4430	Różne opłaty i składki	400,00	167,00	-233,00
		4440	Odpisy na zakładowy fundusz świadczeń socjalnych	700,00	696,00	-4,00
	85212		Świadczenia rodzinne oraz składki na ubezpieczenia emerytalne i rentowe z ubezpieczenia społecznego	0,00	1 595 953,00	1 595 953,00
		3020	Nagrody i wydatki osobowe niezaliczone do wynagrodzeń	0,00	205,00	205,00
		3110	Świadczenia społeczne	0,00	1 525 658,00	1 525 658,00
		4010	Wynagrodzenia osobowe pracowników	0,00	13 192,00	13 192,00
		4110	Składki na ubezpieczenia społeczne	0,00	34 839,00	34 839,00
		4120	Składki na Fundusz Pracy	0,00	364,00	364,00
		4210	Zakup materiałów i wyposażenia	0,00	5 998,00	5 998,00
		4260	Zakup energii	0,00	2 526,00	2 526,00
		4300	Zakup usług pozostałych	0,00	2 873,00	2 873,00
		4410	Podróże służbowe krajowe	0,00	602,00	602,00
		4440	Odpisy na zakładowy fundusz świadczeń socjalnych	0,00	696,00	696,00
		6060	Wydatki na zakupy inwestycyjne jednostek budżetowych	0,00	9 000,00	9 000,00
	85214		Zasiłki i pomoc w naturze oraz składki na ubezpieczenia społeczne	709 460,00	676 906,00	-32 554,00
		3110	Świadczenia społeczne	673 250,00	658 529,00	-14 721,00
		4110	Składki na ubezpieczenia społeczne	36 210,00	18 377,00	-17 833,00
	85215		Dodatki mieszkaniowe	564 000,00	631 600,00	67 600,00
		3110	Świadczenia społeczne	564 000,00	631 600,00	67 600,00
	85216		Zasiłki rodzinne, pielęgnacyjne i wychowawcze	22 000,00	5 804,00	-16 196,00
		3110	Świadczenia społeczne	22 000,00	5 804,00	-16 196,00
	85219		Ośrodki pomocy społecznej	365 177,00	448 681,00	83 504,00
		3020	Nagrody i wydatki osobowe niezaliczone do wynagrodzeń	2 000,00	3 063,00	1 063,00
		4010	Wynagrodzenia osobowe pracowników	247 247,00	247 972,00	725,00
		4040	Dodatkowe wynagrodzenie roczne	20 239,00	20 205,00	-34,00
		4110	Składki na ubezpieczenia społeczne	47 425,00	47 862,00	437,00
		4120	Składki na Fundusz Pracy	6 553,00	6 856,00	303,00
		4210	Zakup materiałów i wyposażenia	4 000,00	33 457,00	29 457,00
		4260	Zakup energii	16 353,00	10 926,00	-5 427,00
		4270	Zakup usług remontowych	0,00	2 468,00	2 468,00
		4280	Zakup usług zdrowotnych	300,00	390,00	90,00
		4300	Zakup usług pozostałych	7 800,00	14 531,00	6 731,00
		4410	Podróże służbowe krajowe	3 840,00	3 900,00	60,00
		4430	Różne opłaty i składki	320,00	84,00	-236,00
		4440	Odpisy na zakładowy fundusz świadczeń socjalnych	9 100,00	10 782,00	1 682,00
		4580	Pozostałe odsetki	0,00	1 045,00	1 045,00
		6060	Wydatki na zakupy inwestycyjne jednostek budżetowych	0,00	45 140,00	45 140,00
	85228		Usługi opiekuńcze i specjalistyczne usługi opiekuńcze	71 633,00	87 433,00	15 800,00
		3020	Nagrody i wydatki osobowe niezaliczone do wynagrodzeń	446,00	216,00	-230,00

Dział	Rozdział	Paragraf	Treść	Stan na dzień:05-03-04	Stan na dzień:31-12-04	Zmiana
				Ogółem	Ogółem	Ogółem
		4010	Wynagrodzenia osobowe pracowników	13 034,00	16 824,00	3 790,00
		4040	Dodatkowe wynagrodzenie roczne	823,00	2 200,00	1 377,00
		4110	Składki na ubezpieczenia społeczne	2 457,00	3 373,00	916,00
		4120	Składki na Fundusz Pracy	340,00	466,00	126,00
		4210	Zakup materiałów i wyposażenia	0,00	164,00	164,00
		4300	Zakup usług pozostałych	52 633,00	62 133,00	9 500,00
		4410	Podróże służbowe krajowe	1 200,00	1 361,00	161,00
		4440	Odpisy na zakładowy fundusz świadczeń socjalnych	700,00	696,00	-4,00
	85278		Usuwanie skutków klęsk żywiołowych	0,00	315,00	315,00
		3110	Świadczenia społeczne	0,00	315,00	315,00
	85295		Pozostała działalność	0,00	47 311,00	47 311,00
		3110	Świadczenia społeczne	0,00	47 311,00	47 311,00
854			Edukacyjna opieka wychowawcza	285 098,00	284 765,00	-333,00
	85401		Świetlice szkolne	282 810,00	284 265,00	1 455,00
		3020	Nagrody i wydatki osobowe niezaliczone do wynagrodzeń	8 343,00	5 899,00	-2 444,00
		4010	Wynagrodzenia osobowe pracowników	185 989,00	192 311,00	6 322,00
		4110	Składki na ubezpieczenia społeczne	34 049,00	35 063,00	1 014,00
		4120	Składki na Fundusz Pracy	4 778,00	5 012,00	234,00
		4210	Zakup materiałów i wyposażenia	9 411,00	5 759,00	-3 652,00
		4280	Zakup usług zdrowotnych	500,00	433,00	-67,00
		4300	Zakup usług pozostałych	845,00	100,00	-745,00
		4440	Odpisy na zakładowy fundusz świadczeń socjalnych	9 338,00	10 131,00	793,00
	85446		Dokształcanie i doskonalenie nauczycieli	543,00	500,00	-43,00
		4300	Zakup usług pozostałych	543,00	500,00	-43,00
	85495		Pozostała działalność	1 745,00	0,00	-1 745,00
		4440	Odpisy na zakładowy fundusz świadczeń socjalnych	1 745,00	0,00	-1 745,00
900			Gospodarka komunalna i ochrona środowiska	1 606 540,00	2 746 912,00	1 140 372,00
	90001		Gospodarka ściekowa i ochrona wód	1 000 000,00	1 785 249,00	785 249,00
		6050	Wydatki inwestycyjne jednostek budżetowych	1 000 000,00	1 774 771,00	774 771,00
		6060	Wydatki na zakupy inwestycyjne jednostek budżetowych	0,00	10 478,00	10 478,00
	90004		Utrzymanie zieleni w miastach i gminach	19 400,00	21 100,00	1 700,00
		4300	Zakup usług pozostałych	19 400,00	21 100,00	1 700,00
	90015		Oświetlenie ulic, placów i dróg	300 000,00	377 198,00	77 198,00
		4260	Zakup energii	270 000,00	320 571,00	50 571,00
		4270	Zakup usług remontowych	30 000,00	56 627,00	26 627,00
	90095		Pozostała działalność	236 140,00	512 365,00	276 225,00
		3020	Nagrody i wydatki osobowe niezaliczone do wynagrodzeń	7 000,00	8 100,00	1 100,00
		4010	Wynagrodzenia osobowe pracowników	0,00	240 603,00	240 603,00
		4110	Składki na ubezpieczenia społeczne	0,00	39 900,00	39 900,00
		4120	Składki na Fundusz Pracy	0,00	4 985,00	4 985,00
		4210	Zakup materiałów i wyposażenia	56 640,00	30 890,00	-25 750,00
		4260	Zakup energii	0,00	2 400,00	2 400,00
		4270	Zakup usług remontowych	95 000,00	93 287,00	-1 713,00

Dział	Rozdział	Paragraf	Treść	Stan na	Stan na	Zmiana
				dzień:05-03-04	dzień:31-12-04	Ogółem
				Ogółem	Ogółem	Ogółem
		4280	Zakup usług zdrowotnych	6 000,00	7 000,00	1 000,00
		4300	Zakup usług pozostałych	70 000,00	83 700,00	13 700,00
921			Kultura i ochrona dziedzictwa narodowego	239 500,00	241 640,00	2 140,00
	92116		Biblioteki	75 500,00	77 640,00	2 140,00
		2550	Dotacja podmiotowa z budżetu dla instytucji kultury	75 500,00	77 640,00	2 140,00
926			Kultura fizyczna i sport	100 000,00	120 110,00	20 110,00
	92605		Zadania w zakresie kultury fizycznej i sportu	95 000,00	118 960,00	23 960,00
		4210	Zakup materiałów i wyposażenia	21 900,00	34 550,00	12 650,00
		4260	Zakup energii	1 500,00	1 900,00	400,00
		4280	Zakup usług zdrowotnych	2 000,00	2 500,00	500,00
		4300	Zakup usług pozostałych	30 000,00	38 640,00	8 640,00
		4410	Podróże służbowe krajowe	33 600,00	34 270,00	670,00
		4430	Różne opłaty i składki	6 000,00	7 100,00	1 100,00
	92695		Pozostała działalność	5 000,00	1 150,00	-3 850,00
		4210	Zakup materiałów i wyposażenia	3 000,00	600,00	-2 400,00
		4300	Zakup usług pozostałych	2 000,00	550,00	-1 450,00
Razem				14 721 806,00	19 390 728,00	4 668 922,00

Zmiany w planie dotacji celowych z budżetu państwa na realizację zadań z zakresu administracji rządowej oraz innych zadań zleconych gminie w 2004 roku.

Dział	Rozdział	Paragraf	Treść	Stan na	Stan na	Zmiana
				dzień:05-03-04	dzień:31-12-04	Zmiana
				Zlecone	Zlecone	Zlecone
751			Urzędy naczelnych organów władzy państwowej, kontroli i ochrony prawa oraz sądownictwa	1 428,00	10 636,00	9 208,00
	75113		Wybory do Parlamentu Europejskiego	0,00	9 208,00	9 208,00
		2010	Dotacje celowe otrzymane z budżetu państwa na realizację zadań bieżących z zakresu administracji rządowej oraz innych zadań zleconych gminie (związkom gmin) ustawami	0,00	9 208,00	9 208,00
852			Pomoc społeczna	835 000,00	2 084 792,00	1 249 792,00
	85203		Ośrodki wsparcia	104 000,00	108 698,00	4 698,00
		2010	Dotacje celowe otrzymane z budżetu państwa na realizację zadań bieżących z zakresu administracji rządowej oraz innych zadań zleconych gminie (związkom gmin) ustawami	104 000,00	108 698,00	4 698,00
	85212		Świadczenia rodzinne oraz składki na ubezpieczenia emerytalne i rentowe z ubezpieczenia społecznego	0,00	1 595 953,00	1 595 953,00
		2010	Dotacje celowe otrzymane z budżetu państwa na realizację zadań bieżących z zakresu administracji rządowej oraz innych zadań zleconych gminie (związkom gmin) ustawami	0,00	1 586 953,00	1 586 953,00
		6310	Dotacje celowe otrzymane z budżetu państwa na inwestycje i zakupy inwestycyjne z zakresu administracji rządowej oraz innych zadań zleconych gminom ustawami	0,00	9 000,00	9 000,00
	85214		Zasiłki i pomoc w naturze oraz składki na ubezpieczenia społeczne	482 000,00	270 722,00	-211 278,00
		2010	Dotacje celowe otrzymane z budżetu państwa na realizację zadań bieżących z zakresu administracji rządowej oraz innych zadań zleconych gminie (związkom gmin) ustawami	482 000,00	270 722,00	-211 278,00
	85216		Zasiłki rodzinne, pielęgnacyjne i wychowawcze	22 000,00	5 804,00	-16 196,00
		2010	Dotacje celowe otrzymane z budżetu państwa na realizację zadań bieżących z zakresu administracji rządowej oraz innych zadań zleconych gminie (związkom gmin) ustawami	22 000,00	5 804,00	-16 196,00
	85219		Ośrodki pomocy społecznej	195 000,00	65 000,00	-130 000,00
		2010	Dotacje celowe otrzymane z budżetu państwa na realizację zadań bieżących z zakresu administracji rządowej oraz innych zadań zleconych gminie (związkom gmin) ustawami	195 000,00	65 000,00	-130 000,00
	85228		Usługi opiekuńcze i specjalistyczne usługi opiekuńcze	19 000,00	25 300,00	6 300,00
		2010	Dotacje celowe otrzymane z budżetu państwa na realizację zadań bieżących z zakresu administracji rządowej oraz innych zadań zleconych gminie (związkom gmin) ustawami	19 000,00	25 300,00	6 300,00
	85278		Usuwanie skutków klęsk żywiołowych	0,00	315,00	315,00
		2010	Dotacje celowe otrzymane z budżetu państwa na realizację zadań bieżących z zakresu administracji rządowej oraz innych zadań zleconych gminie (związkom gmin) ustawami	0,00	315,00	315,00
900			Gospodarka komunalna i ochrona środowiska	0,00	93 950,00	93 950,00
	90015		Oświetlenie ulic, placów i dróg	0,00	93 950,00	93 950,00

Dział	Rozdział	Paragraf	Treść	Stan na	Stan na	Zmiana
				dzień:05-03-04	dzień:31-12-04	Zlecone
		2010	Dotacje celowe otrzymane z budżetu państwa na realizację zadań bieżących z zakresu administracji rządowej oraz innych zadań zleconych gminie (związkom gmin) ustawami	0,00	93 950,00	93 950,00
Razem				897 428,00	2 250 378,00	1 352 950,00

Zestawienie

Dotacji celowych otrzymanych z budżetu państwa na realizację własnych zadań bieżących gmin oraz na zadania bieżące realizowane przez gminę na podstawie porozumień z organami administracji rządowej

Dział	Rozdział	§	Treść	Plan po zmianach na 2004 r.	Środki przekazane w 2004 r.	% realizacji
1	2	3	4	5	6	7
801			Oświata i wychowanie	40.108	40.108	100
	80101	2030	Szkoły podstawowe	7.659	7.659	100
	80110	2033	Gimnazja	30.809	30.809	100
	80113	2030	Dowożenie uczniów	1.340	1.340	100
	80195	2030	Pozostała działalność	300	300	100
852			Pomoc społeczna	355.539	355.539	100
	85214	2030	Zasiłki i pomoc w naturze oraz składki na ubezpieczenia społeczne	158.728	158.728	100
	85219	2030	Ośrodki pomocy społecznej	149.500	149.500	100
	85295	2030	Pozostała działalność	47.311	47.311	100
921			Kultura i ochrona dziedzictwa narodowego	2.140	2.140	100
	92116	2020	Biblioteki	2.140	2.140	100
			OGÓLEM :	397.787	397.787	100

Realizacja subwencji ogólnej w 2004 roku

Dział	Rozdział	Treść	Plan wg uchwały budżetowej	Zmiany w ciągu 2004 r	Plan po zmianach	Przekazano w 2004 r	% realizacji
1	2	3	4	5	6	7	8
758		Różne rozliczenia	7.988.408	+ 199.913	8.188.321	8.188.321	100
	75801	Część oświatowa subwencji ogólnej	5.215.349	+107.461	5.322.810	5.322.810	100
	75802	Część podstawowa subwencji ogólnej	-	+28.957	28.957	28.957	100
	75805	Część rekompensująca subwencji ogólnej	-	+63.495	63.495	63.495	100
	75807	Część wyrównawcza subwencji ogólnej	2.773.059	-	2.773.059	2.773.059	100
		OGÓLEM :	7.988.408	+ 199.913	8.188.321	8.188.321	100

ZESTAWIENIE

Środków na dofinansowanie własnych zadań bieżących gmin oraz inwestycji i zakupów inwestycyjnych pozyskanych z innych źródeł

Dział	Rozdział	§	Treść	Plan po zmianach na 2004r.	Środki przekazane w 2004r.	% realizacji
1	2	3	4	5	6	7
600			Transport i łączność	62.116	62.116	100
	60016	2700	Drogi publiczne gminne	62.116	62.116	100
700			Gospodarka mieszkaniowa	39.776	39.776	100
	70005	2700	Gospodarka gruntami i nieruchomościami	39.776	39.776	100
710			Działalność usługowa	71.500	71.500	100
	71004	2700	Plany zagospodarowania przestrzennego	71.500	71.500	100
750			Administracja publiczna	22.065	23.889	108
	75023	2700	Urzędy gmin	22.065	23.889	108
801			Oświata i wychowanie	450.000	450.000	100
	80110	6290	Gimnazja	450.000	450.000	100
852			Pomoc społeczna	96.000	96.000	100
	85314	2700	Zasiłki i pomoc w naturze oraz składki na ubezpieczenia społeczne	96.000	96.000	100
900			Gospodarka komunalna i ochrona środowiska	269.408	269.381	100
	90095	2700	Pozostała działalność	269.408	269.381	100
			OGÓLEM :	1.010.865	1.012.662	100

REALIZACJA DOCHODÓW WŁASNYCH W 2004 ROKU

Dział	Rozdział	§	Treść	Plan wg uchwały budżetowej	Zmiany w 2004 roku	Plan po zmianach	Zrealizowane dochody	% realizacji
				5	6	7	8	9
010	2	3	4	1.000	-	1.000	950	95
			Rolnictwo i łowiectwo	1.000	-	1.000	950	95
	01095	0490	Pozostała działalność Wpływy z innych lokalnych opłat	1.000	-	1.000	950	95
700			Gospodarka mieszkaniowa	123.000	+217.594	340.594	356.417	104
	70005		Gospodarka gruntami i nieruchomościami	123.000	+217.594	340.594	356.416	104
		0470	Wpływy z opłat za zarząd, użytkowanie i użytkowanie wieczyste nieruchomości	30.000	-	30.000	28.349	94
		0750	Dochody z najmu i dzierżawy składników majątkowych	20.000	+9.050	29.050	34.951	120
		0760	Wpływy z tyt. przekształceń prawa użytkowania wieczyst. w prawo własności	-	+7.422	7.422	8.169	110
		0840	Wpływy ze sprzedaży wyrobów i skład. majątkowych	73.000	+201.122	274.122	284.948	104
750			Administracja publiczna	3.500	+27.706	31.206	25.698	82
	75023		Urzędy gmin	3.500	+12.909	12.409	12.410	100
		0690	Wpływy z różnych opłat	3.500	+8.909	12.409	12.410	100
		0960	Otrzymane spadki, zapisy i darowizny	-	+4.000	4.000	-	-
	75095		Pozostała działalność	-	+14.797	14.797	13.288	90
		0960	Otrzymane spadki, zapisy i darowizny	-	+4.600	4.600	3.600	78
		0970	Wpływy z różnych dochodów	-	+10.197	10.197	9.688	95

756					3.313.470	+58.148	3.371.618	3.248.499	96
			Docho- dy od osób prawnych, od osób fizycznych i od innych jednostek nieposiada- jących oso- bowości pra- wnej oraz wydatki zwi- ązane z ich poborem						
	75601	0350	Wpływy z pod- ochodowego od os. fizycz- nych		15.000	-	15.000	15.957	106
			Pod. od dzia- łalności gosp. osób fizycz- nych opła- cany w formie karty podatko- wej		15.000	-	15.000	15.957	106
	75615		Wpł. z podat- ku rolnego, leśnego, od czynności cywilnopraw- nych, podat- ku od spad- ków i darowizn oraz podatków i opłat lokal- nych		2.276.489	+58.148	2.334.637	2.237.346	96
		0310	Podatek od nieruchomości		1.428.562	+27.094	1.455.656	1.453.839	100
		0320	Podatek rolny		472.353	+10.000	482.353	399.893	83
		0330	Podatek leśny		128.014	+6.000	134.014	135.772	101
		0340	Podatek od środk. trans- portowych		53.560	-	53.560	43.682	82
		0360	Pod. od spad- ków i darowizn		3.000	-	3.000	1.214	40
		0370	Pod. od po- siadania psów		1.000	-	1.000	310	31
		0430	Wpływy z opłaty tar- gowej		33.000	+1.000	34.000	36.046	106
		0460	Opłata eks- ploatacyjna		12.000	+2.732	14.732	14.746	100
		0480	Wpływy z opłat za ze- zwolenia na sprzedaż alk.		82.000	+2.455	84.455	84.455	100
		0500	Pod. od czyn- ności cywil- noprawnych		50.000	-	50.000	47.186	94
		0570	Grzywny, mandaty i inne kary pieniężne od ludności		2.000	+450	2.450	2.426	99
		0690	Wpływy z różnych opłat		1.000	-	1.000	343	34
		0910	Odsetki od nieterminow- ych wpłat, pod. i opłat		10.000	+8.417	18.417	17.434	95
	75618		Wpływy z innych opłat stanowiących dochody j.s.t. na podsta- wie ustaw		15.000	-	15.000	14.003	93
		0410	Wpływy z opłaty skar- bowej		15.000	-	15.000	14.003	93
	75621		Udziały gmin w pod. stan- owiących dochód budżetu państwa		1.006.981	-	1.006.981	981.193	97
		0010	Pod. dochodowy od osób fizycz- nych		996.981	-	996.981	973.636	98
		0020	Pod. dochod. od osób pra- wnych		10.000	-	10.000	7.557	76
801			Oświata i wychowanie		-	+904	904	942	104

80114		Zespoły obsługi administracyjnej szkół	ekonomiczno-	-	+904	904	942	104
	0970	Wpływy z różnych dochodów		-	+904	904	942	104
851		Ochrona zdrowia		-	+500	500	500	100
85154		Przeciwdziałanie alkoholizmowi		-	+500	500	500	100
	0960	Otrzymane spadki, zapisy i darowizny w postaci pieniężnej		-	+500	500	500	100
852		Pomoc społeczna		-	+2.555	2.555	2.871	112
85219		Ośrodek pomocy społecznej		-	+2.555	2.555	2.871	112
	0970	Wpływy z różnych dochodów		-	+2.555	2.555	2.871	112
		Ogółem:		3.440.970	+307.407	3.748.377	3.635.877	97

REALIZACJA DOCHODÓW BUDŻETOWYCH W 2004 ROKU

Dział	Rozdział	Treść	Plan wg uchwały budżetowej	Plan po zmianach	Zrealizowane dochody	% realizacji
1	2	3	4	5	6	7
010		Rolnictwo i łowiectwo	1.000	1.000	950	95
	01095	Pozostała działalność	1.000	1.000	950	95
600		Transport i łączność	-	62.116	62.116	100
	60016	Drogi publiczne gminne	-	62.116	62.116	100
700		Gospodarka mieszkaniowa	123.000	380.370	396.193	104
	70005	Gospodarka gruntami i nieruchomościami	123.000	380.370	396.193	104
710		Działalność usługowa	-	71.500	71.500	100
	71004	Plany zagospodarowania przestrzennego	-	71.500	71.500	100
750		Administracja publiczna	64.500	114.271	110.587	97
	75011	Urzędy wojewódzkie	61.000	61.000	61.000	100
	75023	Urzędy gmin	3.500	38.474	36.299	94
	75095	Pozostała działalność	-	14.797	13.288	90
751		Urzędy naczelnych organów władzy państwowej, kontroli i ochrony prawa oraz sądownictwa	1.428	10.636	10.636	100
	75101	Urzędy naczelnych organów władzy państwowej, kontroli i ochrony prawa	1.428	1.428	1.428	100
	75113	Wybory do Parlamentu Europejskiego	-	9.208	9.208	100
756		Dochody od osób prawnych, od osób fizycznych i od innych jednostek nieposiadających osobowości prawnej oraz wydatki związane z ich poborem	3.313.470	3.371.618	3.248.499	96

75601	Wpływ z pod. doch. od osób fizycz.	15.000	15.000	15.000	15.957	106
75615	Wpływy z pod. rolnego, podatku leśnego, podatku od czynności cywilnoprawnych, podatku od spadków i darowizn oraz podatków i opłat lokalnych	2.276.489	2.334.637	2.237.346	2.237.346	96
75618	Wpływy z innych opłat stanowiących dochody jednostek samorządu terytorialnego na podstawie ustaw	15.000	15.000	14.003	14.003	93
75621	Udziały gmin w podatkach stanowiących dochód budżetu państwa	1.006.981	1.006.981	981.193	981.193	97
758	Różne rozliczenia	7.988.408	8.188.321	8.188.321	8.188.321	100
75801	Część oświatowa subwencji ogólnej dla jednostek samorządu teryt.	5.215.349	5.322.810	5.322.810	5.322.810	100
75802	Część podstawowa subwencji ogólnej	-	28.957	28.957	28.957	100
75805	Część rekompensująca subwencji ogólnej	-	63.495	63.495	63.495	100
75807	Część wyrównawcza subwencji ogólnej	2.773.059	2.773.059	2.773.059	2.773.059	100
801	Oświata i wychowanie	-	491.012	491.050	491.050	100
80101	Szkoły podstawowe	-	7.659	7.659	7.659	100
80110	Gimnazja	-	480.809	480.809	480.809	100
80113	Dowożenie uczniów do szkół	-	1.340	1.340	1.340	100
80114	Zespoły Ekonomiczno-Administracyjne Szkół	-	904	942	942	104
80195	Pozostała działalność	-	300	300	300	100
851	Ochrona zdrowia	-	500	500	500	100
85154	Przeciwdziałanie alkoholizmowi	-	500	500	500	100
852	Pomoc społeczna	835.000	2.538.886	2.539.202	2.539.202	100
85203	Ośrodki wsparcia	104.000	108.698	108.698	108.698	100
85212	Świadczenia rodzinne oraz składki na ubezpieczenia emerytalne i rentowe z ubezpieczenia społecznego	-	1.595.953	1.595.953	1.595.953	100
85213	Skł. na ubezpiecz. zdrowotne opłacane za osoby pobierające niektóre świadczenia z pom. społecz	13.000	13.000	13.000	13.000	100
85214	Zasiłki i pomoc w naturze oraz składki na ubezpieczenia społeczne i zdrowotne	482.000	525.450	525.450	525.450	100
85216	Zasiłki rodzinne, pielęgnacyjne i wychowawcze	22.000	5.804	5.804	5.804	100

	85219	Ośrodki pomocy społecznej	195.000	217.055	217.371	100
	85228	Usługi opiekuńcze i specjalistyczne usl. opiekuńcze	19.000	25.300	25.300	100
	85278	Usuwanie skutków klęsk żywiołowych	-	315	315	100
	85295	Pozostała działalność	-	47.311	47.311	100
900		Gospodarka komunalna i ochrona środowiska	-	363.358	363.331	100
	90015	Oświetlenie ulic, placów i dróg	-	93.950	93.950	100
	90095	Pozostała działalność	-	269.408	269.381	100
921		Kultura i ochrona dziedzictwa narodowego	-	2.140	2.140	100
	92116	Biblioteki	-	2.140	2.140	100
		Ogółem:	12.326.806	15.595.728	15.485.025	99,3

Dochody budżetu Miasta i Gminy Barwice w 2004 roku wg ważniejszych źródeł

Źródła dochodów	Kwota w zł zrealizowana w 2004r.
I Dochody własne	3.635.877
1.Podatki	2.097.853
a)od nieruchomości	1.453.839
b)rolny	399.893
c)leśny	135.772
d)od środków transportowych	43.682
e)od działalności gospodarczej os. fiz.opłacony w formie karty podatkowej	15.957
f)od spadków i darowizn	1.214
g)od posiadania psów	310
h)od czynności cywilnoprawnych	47.186
2. Opłaty	149.250
a)skarbowa	14.003
b)eksploatacyjna	14.746
c)targowa	36.046
d)za zezwolenia na sprzedaż alkoholu	84.455
3.Udziały w podatku stanowiących dochód do budżetu państwa	981.193
a)w podatku dochodowym od osób fizycznych	973.636
b) w podatku dochodowym od osób prawnych	7.557
4.Dochody z majątku	356.417
5.Dochody z kar pieniężnych i grzywien	2.426
6.Inne dochody należne gminie na podstawie odrębnych przepisów	48.738
II.Subwencje ogólne	8.188.321
III. Dotacje	3.660.827
1.Dotacje celowe z b.p. na zadania z zakresu adm. rządowej oraz innych zadań zleconych gminie	2.250.378
2. Dotacje celowe z b.p. na dofinansowanie zadań własnych	397.787
3. Dotacje ze źródeł pozabudżetowych	1.012.662
OGÓŁEM I + II +III	15.485.025

Realizacja podstawowych dochodów podatkowych w 2004 roku

lp	Tytuł podatku	Nadpłata na 1.01.2004	Zalegiłość na 1.01.2004	Przypis 2004 r.	Umorzenia	Należności	Wpłaty	Saldo na 31.12.2004	Nadpłaty	Zalegiłości	Uwagi
1.	Podatek od nieruchomości – osoby prawne	1.000,01	339.647,17	1.064.938,37	74.108,00	1.329.477,53	1.068.494,88	260.982,65	3.203,70	264.186,35	
2.	Podatek od nieruchomości – osoby fizyczne	3.166,22	236.095,46	453.806,50	92.980,35	593.755,39	385.343,89	208.411,50	763,60	209.175,10	
x	Razem	4.166,23	575.742,63	1.518.744,87	167.088,35	1.923.232,92	1.453.838,77	469.394,15	3.967,30	473.361,45	
1.	Podatek rolny – osoby prawne	75,85	109.974,87	229.159,60	58.888,60	280.170,02	153.503,60	126.666,42	89,18	126.755,60	
2.	Podatek rolny – osoby fizyczne	5.299,77	209.505,25	304.706,60	67.819,70	441.092,38	246.389,40	194.702,98	1.552,40	196.255,38	
x	Razem	5.375,62	319.480,12	533.866,20	126.708,30	721.262,40	399.893,00	321.369,40	1.641,58	323.010,98	
1.	Podatek od środka transportu – osoby prawne	-	-	27.270,50	1.819,60	25.450,90	26.185,90	- 735,00	735,00	-	
2.	Podatek od środka transportu – osoby fizyczne	0,02	5.499,30	17.575,72	3.225,40	19.849,60	17.495,80	2.353,80	-	2.353,80	
x	Razem	0,02	5.499,30	44.846,22	5.045,00	45.300,50	43.681,70	1.618,80	735,00	2.353,80	
1.	Podatek leśny – osoby prawne	-	-	135.772,30	-	135.772,30	135.772,30	-	-	-	
x	Ogółem	9.541,87	900.722,05	2.233.229,59	298.841,65	2.825.568,12	2.033.185,77	792.382,35	6.343,88	798.726,23	

Realizacja podatków od nieruchomości i rolnego od osób fizycznych wg sołectw w 2004 roku

Lp	Nazwa sołectwa	Nadpłata	Zaległość	Przypis	Rotny	Nieruch.	Umorze	Należn.	Wpłaty	Saldo	Nadpłaty	Zaległość
	Barwice-wieś	2,842,37	15.855,06	102.733,30	54,831,00	47,902,30	10.766,50	104.979,49	100.449,99	4.529,50	167,00	4.696,50
	Barwice-2miasto	3,062,52	178.971,15	198,992,00	-	198.992,00	82.273,75	292.626,88	131.399,24	161.227,64	621,20	161.848,84
	3Barwice-k11	-	11.802,40	11,487,50	1.873,40	9,614,10	-	23.289,90	10.882,70	12,407,20	21,70	12.428,90
	4Chłopowo	68,30	34.982,20	27,633,60	23,632,60	4.001,00	1.015,20	61.532,30	19.713,08	41.819,22	208,3	42.027,52
	5Knyki	73,30	8.402,10	42.884,30	37,660,00	5.224,30	4.293,95	46.919,15	35.192,35	11.726,80	50,70	11.777,50
	6Kłodzino	24,20	4.471,20	20.539,20	10.364,90	10.174,30	801,10	24.185,10	19.295,91	4.889,19	17,20	4.906,39
	7Leknica	37,40	7.191,95	36.095,60	15.135,30	20.960,30	4.768,35	38.481,80	32.401,75	6.080,05	17,10	6.097,15
	Nowy 8Chwałim	17,40	1.926,15	10.209,50	4.844,50	5.365,00	664,65	11.453,60	8.111,00	3.342,60	14,90	3.357,50
	Nowe 9Koprzywno	13,90	1.456,80	10.353,90	2.237,40	8.116,50	1.303,20	10.493,60	9.196,60	1.297,00	-	1.297,00
	10Ostropole	232,70	17.023,72	25.752,00	19.591,30	6.160,70	1.892,75	40.650,27	20.827,32	19.822,95	137,90	19.960,85
	11Ostrowąsy	62,10	4.127,60	19.303,40	8.464,80	10.838,60	2.744,55	20.624,35	16.281,95	4.342,40	26,80	4.369,20
	12Piaski	-	608,10	11.799,30	4.212,70	7.586,60	377,10	12.030,30	11.670,20	360,10	0,10	360,20
	13Polne	63,00	425,20	12.862,70	2.806,40	10.056,30	-	13.224,90	12.610,20	614,70	48,70	663,40
	14Przybkowo	44,30	4.987,70	13.296,50	6.409,60	6.886,90	2.210,95	16.028,95	12.002,40	4.026,55	596,40	4.622,95
	15Sulikowo	74,10	30.985,67	37.668,80	20.715,20	16.953,60	6.719,55	61.860,82	33.935,95	27.924,87	3,00	27.927,87
	Stary 16Chwałim	1.775,60	27.206,09	48.642,00	26.420,50	22.221,50	3.453,00	70.619,49	42.870,05	27.749,44	208,10	27.957,54
	Stary 17Grabież	24,60	7.222,20	22.037,60	8.876,60	13.161,00	490,05	28.745,15	20.747,75	7.997,40	-	7.997,40
	18Smilcz	-	9.038,40	7.660,90	6.965,30	695,60	163,50	16.535,80	7.079,00	9.456,80	165,20	9.622,00
	19Białowąg	20,10	1.809,80	11.475,80	635,20	10.840,60	799,00	12.466,50	10.368,75	2.097,75	-	2.097,75
	20Leziorki	-	1.285,20	6.535,20	2.308,70	4.226,50	905,40	6.915,00	4.823,00	2.092,00	-	2.092,00
	21Tarmno	-	2.104,65	5.105,90	180,00	4.925,90	994,85	6.215,70	3.861,10	2.354,60	-	2.354,60
	22Gonne	-	3.075,05	26.706,20	16.057,50	10.648,70	6.918,15	22.863,10	21.288,40	1.574,70	-	1.574,70
	23Borzęcino	6,40	13.273,25	26.339,30	16.680,20	9.659,10	4.831,80	34.774,35	31.793,40	2.980,95	7,50	2.988,45
	24Chwałimki	23,70	57.369,07	22.398,60	13.803,50	8.595,10	22.412,70	57.331,27	14.931,20	42.400,07	4,20	42.404,27

Realizacja podatków od nieruchomości i rolnego od osób fizycznych wg sołectw w 2004 roku

Lp	Nazwa sołectwa	Nadpłata	Zaległość	Przypis	Rolny	Nieruch.	Umorze	Należn.	Wpłaty	Saldo	Nadpłaty	Zaległość
	Ogółem	8.465,99	445.600,71	758.513,10	304.706,60	453.806,50	160.800,05	1.034,847,77	631.733,29	403.114,48	2.316,00	405.430,48
	Podatek od nieruchomości	3.166,22	236,095,46	453.806,50-		453.806,50	92.980,35	593.755,39	385.343,89	208.411,50	763,60	209.175,10
	Podatek rolny	5.299,77	209.505,25	304.706,60	304.706,60-		67.819,70	441.092,38	246.389,40	194.702,98	1.552,40	196.255,38

REALIZACJA WYDATKÓW BUDŻETOWYCH W 2004 ROKU

Lp	DZIAŁ	ROZDZIAŁ	TREŚĆ	PLAN WG UCHWAŁY BUDŻETOWEJ	PLAN PO ZMIANACH	WYDATKI WYKONANE w2004r.	% REALIZACJI
1	2	3	4	5	6	7	8
1	010	01010 01030 01095	ROLNICTWO I ŁOWIECTWO Infrastruktura wodociągowa i sanitacyjna wsi Izby rolnicze Pozostała działalność	162.500 130.000 9.500 23.000	182.414 152.735 10.200 19.479	176.800 147.904 10.180 18.716	97 97 100 96
2	600	60016	TRANSPORT I ŁĄCZNOŚĆ Drogi publiczne gminne	272.000 272.000	354.128 354.128	322.523 322.523	91 91
3	700	70004 70005 70095	GOSPODARKA MIESZKANIOWA Różne jednostki obsługi mieszkaniowej i komunalnej Gospodarka gruntami i nieruchomości Pozostała działalność	225.500 70.500 40.000 115.000	323.626 70.500 116.326 136.800	304.771 51.958 116.071 136.742	94 74 100 100
4	710	71004	DZIAŁALNOŚĆ USŁUGOWA Plany zagospodarowania przestrzennego	- -	84.680 84.680	71.500 71.500	84 84

5	750	75011 75022 75023 75095	ADMINISTRACJA PUBLICZNA Urzędy wojewódzkie Rady gmin Urzędy gmin Pozostała działalność	1.637.190 61.000 95.000 1.431.190 50.000	1.691.757 61.000 95.750 1.469.218 65.789	1.677.838 61.000 94.877 1.457.133 64.828	99 100 99 99 98
6	751	75101 75109	URZĘDY NACZELNYCH ORGANÓW I WŁADZY PAŃSTWOWEJ, KONTROLI I OCHRONY PRAWA ORAZ SĄDOWNICTWA Urzędy naczelných organów władzy państwowej i ochrony prawa Wybory do rad gmin, powiatów i sejmików wojewódzkich oraz referenda gminnego powiatowego i wojewódzkiego	17.288 1.428 15.860	26.496 1.428 15.860	21.491 1.428 10.855	81 100 68
7	754	75113 75412 75416	Wybory do Parlamentu Europejskiego BEZPIECZEŃSTWO PUBLICZNE I OCHRONA PRZECIW POŻAROWA Ochotnicze straże pożarne Straż miejska	- 174.059 99.967 74.092	9.208 227.679 151.987 75.692	9.208 215.730 141.896 73.834	100 95 93 97
8	756	75647	DOCHODY OD OSÓB PRAWNYCH, OD OSÓB FIZYCZNYCH I OD INNYCH JEDNOSTEK NIEPOSIADAJĄCYCH OSOBOWOŚCI PRAWNEJ ORAZ WYDATKI ZWIĄZANE Z ICH POBOREM Pobór podatków, opłat i niepodatkowych należności budżetowych	- -	17.500 17.500	16.692 16.692	95 95

9	757		OBSŁUGA DŁUGU PUBLICZNEGO	110.000	130.000	125.398	96
		75702	Obsługa papierów wartościowych, kredytów i pożyczek	110.000	130.000	125.398	96
10	758		ROŻNE ROZLICZENIA	66.690	885	-	-
		75818	Rezerwy ogólne i celowe	66.690	885	-	-
11	801		OŚWIATA I WYCHOWANIE	7.894.171	9.251.036	9.222.440	99
		80101	Szkoły podstawowe	3.070.836	3.122.001	3.122.001	100
		80104	Przedszkola	449.058	448.254	421.004	94
		80110	Gimnazja	3.798.313	5.065.870	5.065.866	100
		80113	Dowozenie uczniów	309.862	319.822	318.480	99
		80114	Zespoły ekonom-administ.szkół (ZAGO)	219.433	224.103	224.103	100
		80120	Licea Ogólnokształcące	-	14.303	14.303	100
		80195	Pozostała działalność	19.779	30.060	30.060	100
		80146	Dokształcenie i doskonalenie nauczycieli	26.890	26.623	26.623	100
12	851		OCHRONA ZDROWIA	82.000	91.399	69.089	76
		85154	Przeciwdziałanie alkoholizmowi	82.000	91.399	69.089	76
13	852		POMOC SPOŁECZNA	1.849.270	3.615.701	3.579.048	99
		85203	Ośrodek wsparcia	104.000	108.698	108.698	100
		85212	Świadczenia rodzinne oraz składki na ubezpieczenia emerytalne i rentowe z ubezpieczenia społecznego	-	1.595.953	1.594.812	100
		85213	Składki na ubezpieczenia zdrowotne opłacane za sposoby pobierające niektóre świadczenie z pomocy społecznej.	13.000	13.000	12.392	95
		85214	Zasiłki i pomoc w naturze oraz składki na ubez. społecz.	709.460	676.906	670.575	99
		85215	Dotatki mieszkaniowe	564.000	631.600	603.135	95
		85216	Zasiłki rodzinne, pielęgnacyjne i wychowawcze.	22.000	5.804	5.803	100
		85219	Ośrodki pomocy społecznej	365.177	448.681	448.606	100
		85228	Usługi opiekuńcze i specjalistyczne usl. opiek.	71.633	87.433	87.401	100

		85278 85295	Usuwanie skutków klęsk żywiołowych Pozostała działalność	- -	315 47.311	315 47.311	100 100
14	854	85401 85446 85495	EDUKACYJNA OPIEKA WYCHOWAWCZA Świetlice szkolne Dokształcenie i doskonalenie nauczycieli Pozostała działalność	285.098 282.810 543 1.745	284.765 284.265 500 -	284.765 284.265 500 -	100 100 100 -
15	900		GOSPODARKA KOMUNALNA I OCHR. ŚRODOW.	1.606.540	2.746.912	2.702.809	98
		90001 90003 90004 90015 90095	Gosp. ściekowa i ochrona wód Oczyszczenie miast i wsi Utrzymanie zieleni w miastach i gminach Oświetlenie ulic, placów i dróg Pozostała działalność	1.000.000 51.000 19.400 300.000 236.140	1.785.249 51.000 21.100 377.198 512.365	1.753.174 48.969 21.071 377.185 502.410	98 96 100 100 98
16	921		KULTURA I OCHRONA DZIEDZICTWA NARODOWEGO	239.500 164.000 75.500	241.640 164.000 77.640	241.640 164.000 77.640	100 100 100
17	926		KULTURA FIZYCZNA I SPORT	100.000	120.110	119.756	100
		92605 92695	Zadania w zakresie kultury i sportu Pozostała działalność	95.000 5.000	118.960 1.150	118.684 1.072	100 93
OGÓLEM				14.721.806	19.390.728	19.152.291	98,8

Wydatki inwestycyjne Miasta i Gminy Barwice w 2004 roku

Dział	Rozdział	Nazwa podziałki klasyfikacji budżetowej	Nazwa zadania inwestycyjnego	Plan po zmianach na 2004r.	Wykonanie wydatków w 2004r.	Uwagi
010		Rolnictwo i lowiectwo		147.194	142.364	
	01010	Infrastruktura wodociągowa i sanitacyjna wsi	1.Sieć wodociągowa dla m. Knyki	147.194	142.364	
600		Transport i łączność		171.800	170.195	
	60016	Drogi publiczne gminne	1.Remont drogi w m. Przybkówko	171.800	170.195	Program SAPARD
700		Gospodarka mieszkaniowa		149.720	149.680	
	70004	Różne jednostki obsługi mieszkaniowej i komunalnej	1. Remont budynku w m. Liniec	49.720	49.720	
	70095	Pozostała działalność	1. Dom przedpogrzebowy w m. Stary Chwalim	100.000	99.960	
750		Administracja publiczna		27.512	27.511	
	75023	Urzędy gmin	1.Zakupy inwestycyjne	27.512	27.511	
801		Oświata i wychowanie		3.374.910	3.374.907	
	80110	Gimnazja	1.Budowa gimnazjum 2.Budowa Sali gimnastycznej	1.897.922 1.476.988	1.897.922 1.476.985	
852		Pomoc społeczna		54.140	54.140	
	85212	Świadczenia rodzinne	1.Zakupy inwestycyjne	9.000	9.000	
	85219	Ośrodki pomocy społecznej	1.Zakupy inwestycyjne	45.140	45.140	
854		Edukacyjna opieka wychowawcza		15.000	15.000	
	85401	Świetlice szkolne	1.Elewacja	15.000	15.000	
900		Gospodarka komunalna i ochrona środowiska		1.785.249	1.753.174	
	90001	Gospodarka ściekowa i ochrona wód	1.Kanalizacja sanitarna dla m. Kolonia Łeknica 2.Kanalizacja sanitarna dla m. Ostrowąsy, Górki 3.Zakupy inwestycyjne	1.402.603 372.168 10.478	1.402.603 340.094 10.477	Program SAPARD
		RAZEM		5.725.525	5.686.971	

ZESTAWIENIE

Dotacji celowych otrzymanych z budżetu państwa na realizację zadań bieżących z zakresu administracji rządowej oraz innych zadań zleconych gminie

Dział	Rozdział	§	Treść	Plan po zmianach na 2004r.	Środki przekazane w 2004r.	% realizacji
1	2	3	4	5	6	7
750			Administracja publiczna	61.000	61.000	100
	75011	2010	Urzędy wojewódzkie	61.000	61.000	100
751			Urzędy naczelnych organów władzy państw., kontroli i ochrony prawa oraz sądownictwa	10.636	10.636	100
	75101	2010	Urzędy naczelnych organów władzy państw., kontroli i ochrony prawa	1.428	1.428	100
	75113	2010	Wybory do Parlamentu Europejskiego	9.208	9.208	100
852			Pomoc społeczna	2.084.792	2.084.792	100
	85203	2010	Ośrodki wsparcia	108.698	108.698	100
	85212		Świadczenia rodzinne oraz składki na ubezpieczenia emerytalne i rentowe z ubezpieczenia społecznego	1.595.953	1.595.953	100
		2010		1.586.953	1.586.953	100
		6310		9.000	9.000	100
	85213	2010	Składki na ubezpiecz. zdrow opłacone za osoby pobierające niektóre świad. z pom.społecz.	13.000	13.000	100
	85214	2010	Zasiłki i pomoc w naturze oraz skł.na ubezpie. społecz.	270.722	270.722	100
	85216	2010	Zasiłki rodzinne, pielęgnacyjne i wychowawcze	5.804	5.804	100
	85219	2010	Ośrodki pomocy społecznej	65.000	65.000	100
	85228	2010	Usługi opiekuńcze i specjalne usługi opiek.	25.300	25.300	100
	85278	2010	Usuwanie skutków klęsk żywiołowych	315	315	100
900			Gospodarka komunalna i ochrona środowiska	93.950	93.950	100
	90015	201	Oświetlenie ulic, placów i dróg	93.950	93.950	100
			Ogółem:	2.250.378	2.250.378	100

ZREALIZOWANE WYDATKI W RAMACH ZADAŃ ZLECONYCH W 2004r.

Dział	Rozdział	§	Treść	Plan po zmianach na 2004r.	Zrealizowane wydatki w 2004r.	% realizacji
1	2	3	4	5	6	7
750			ADMINISTRACJA PUBLICZNA	61.000	61.000	100
	75011		Urzędy Wojewódzkie	61.000	61.000	100
		4010	Wynagrodzenia osobowe pracowników	48.630	48.630	100
		4110	Składki na ubezpieczenia społeczne	10.870	10.870	100
		4120	Składki na Fundusz Pracy	1.500	1.500	100
751			URZĘDY NACZELNYCH ORGANÓW WŁADZY PAŃSTWOWEJ, KONTROLI I OCHRONY PRAWA ORAZ SĄDOWNICTWA	10.636	10.636	100
	75101		Urzędy naczelných organów władzy państwowej, kontroli i ochrony prawa	1.428	1.428	100
		4210	Zakup materiałów i wyposażenia	428	428	100
		4300	Zakup usług pozostałych	1.000	1.000	100
	75113		Wybory do Parlamentu Europejskiego	9.208	9.208	100
		3030	Różne wydatki na rzecz osób fizycznych	4.900	4.900	100
		4110	Składki na ubezpieczenia społeczne	378	378	100
		4210	Zakup materiałów i wyposażenia	465	465	100
		4300	Zakup usług pozostałych	3.170	3.170	100
		4410	Podróże służbowe krajowe	295	295	100
852			POMOC SPOLECZNA	2.084.792	2.076.711	99,6
	85203		Ośrodek wsparcia	108.698	108.698	100

		4110	Składki na ubezpieczenia społeczne	18.377	18.377	100
85216		3110	Zasiłki rodzinne, pielęgnacyjne i wychowawcze Świadczenia społeczne	5.804 5.804	5.803 5.803	100 100
85219		3020	Ośrodki pomocy społecznej	65.000	65.000	100
		4010	Nagrody i wydatki osobowe nie zaliczane do wynagrodzeń	1.200	1.200	100
		4040	Wynagrodzenia osobowe pracowników	5.983	5.983	100
		4110	Dodatkové wynagrodzenia roczne	11.131	11.131	100
		4120	Składki na ubezpieczenia społeczne	26.030	26.030	100
		4210	Składki na Fundusz Pracy	3.530	3.530	100
		4260	Zakup materiałów i wyposażenia	2.108	2.108	100
		4300	Zakup energii	3.651	3.651	100
		4410	Zakup usług pozostałych	3.974	3.974	100
		4430	Podróże służbowe krajowe	2.304	2.304	100
		4440	Różne opłaty i składki	84	84	100
85228		4440	Odpisy na ZFŚS	5.005	5.005	100
		3020	Usługi opiekuńcze i specjalistyczne usługi opiekuńcze	25.300	25.300	100
		4010	Nagrody i wydatki osobowe nie zaliczane do wynagrodzeń	216	216	100
		4040	Wynagrodzenia osobowe pracowników	16.824	16.824	100
		4110	Dodatkové wynagrodzenia roczne	2.200	2.200	100
		4120	Składki na ubezpieczenia społeczne	3.373	3.373	100
		4210	Składki na Fundusz Pracy	466	466	100
		4410	Zakup materiałów i wyposażenia	164	164	100
		4440	Podróże służbowe krajowe	1.361	1.361	100
85278		4440	Odpisy na ZFŚS	696	696	100
		3110	Usuwanie skutków klęsk żywiołowych	315	315	100
			Świadczenia społeczne	315	315	100
			OGÓLEM:	2.156.428	2.148.347	99,6

**SPRAWOZDANIE Z WYKONANIA PRZYCHODÓW I
WYDATKÓW GMINNEGO FUNDUSZU OCHRONY
ŚRODOWISKA I GOSPODARKI WODNEJ
ZA 2004 r.**

Wyszczególnienie		Plan	Wykonanie
I.	Stan środków obrotowych na początek okresu sprawozdawczego	21	21
II.	Przychody	23.879	24.317
	§ 092 - Pozostałe odsetki	43	153
	§ 097 - Wpływy z różnych dochodów	23.836	24.164
OGÓŁEM I + II		23.900	24.338
III.	Wydatki	23.879	24.250
	§ 4210 - Zakup materiałów i wyposażenia	435	435
	§ 4300 - Zakup usług pozostałych	23.444	23.815
IV.	Stan środków obrotowych na koniec okresu sprawozdawczego	21	88
OGÓŁEM III + IV		23.900	24.338

**PRZYCHODY I ROZCHODY
związane z pokryciem niedoboru w 2004 roku**

Lp.	WYSZCZEGÓLNIENIE	Przychody	Rozchody
1.	Planowane dochody	15.595.728	-
2.	Planowane wydatki	-	19.390.728
3.	§ 9110- Przychody ze sprzedaży obligacji skarbowych na rynku krajowym	3.000.000	-
	§ 9520- Przychody z zaciągniętych pożyczek i kredytów na rynku krajowym	1.400.000	-
4.	§ 9920- Spłaty otrzymanych krajowych pożyczek i kredytów	-	605.000
	RAZEM	19.995.728	19.995.728

Wydawca: Wojewoda Zachodniopomorski

Redakcja: Zachodniopomorski Urząd Wojewódzki, Wydział Prawny i Nadzoru
ul. Wały Chrobrego 4, 70-502 Szczecin, tel.: 4-303-380
e-mail: dziennikzuw@szczecin.uw.gov.pl

Kolportaż: Zakład Obsługi Administracji Zachodniopomorskiego Urzędu Wojewódzkiego, ul. Wały Chrobrego 4, 70-502 Szczecin, tel.: 4-303-402.

Druk: Przedsiębiorstwo Produkcyjno-Handlowe ZAPOL Dmochowski, Sobczyk Spółka Jawna, al. Piastów 42, 71-062 Szczecin.

Egzemplarze bieżące i z lat ubiegłych, w miarę posiadanych rezerw, można nabywać:

- na podstawie nadesłanego zamówienia: w Zakładzie Obsługi Administracji Zachodniopomorskiego Urzędu Wojewódzkiego w Szczecinie, ul. Wały Chrobrego 4, 70-502 Szczecin, tel. 43-03-402
- w punktach sprzedaży:
 - Biblioteka Zachodniopomorskiego Urzędu Wojewódzkiego w Szczecinie, ul. Wały Chrobrego 4, pok. 146, codziennie w godzinach 7³⁰ – 15³⁰,
 - Biblioteka Zachodniopomorskiego Urzędu Wojewódzkiego w Szczecinie – Delegatura w Koszalinie, ul. Andersa 34, pok. 100, codziennie w godzinach 7³⁰ – 15³⁰.

Dzienniki Urzędowe wraz ze skorowidzami wyłożone są do powszechnego wglądu w bibliotekach: Zachodniopomorskiego Urzędu Wojewódzkiego w Szczecinie oraz w Delegaturze Zachodniopomorskiego Urzędu Wojewódzkiego w Koszalinie – codziennie w godzinach pracy bibliotek.

Tłoczono z polecenia Wojewody Zachodniopomorskiego
ul. Wały Chrobrego 4, 70-502 Szczecin.
